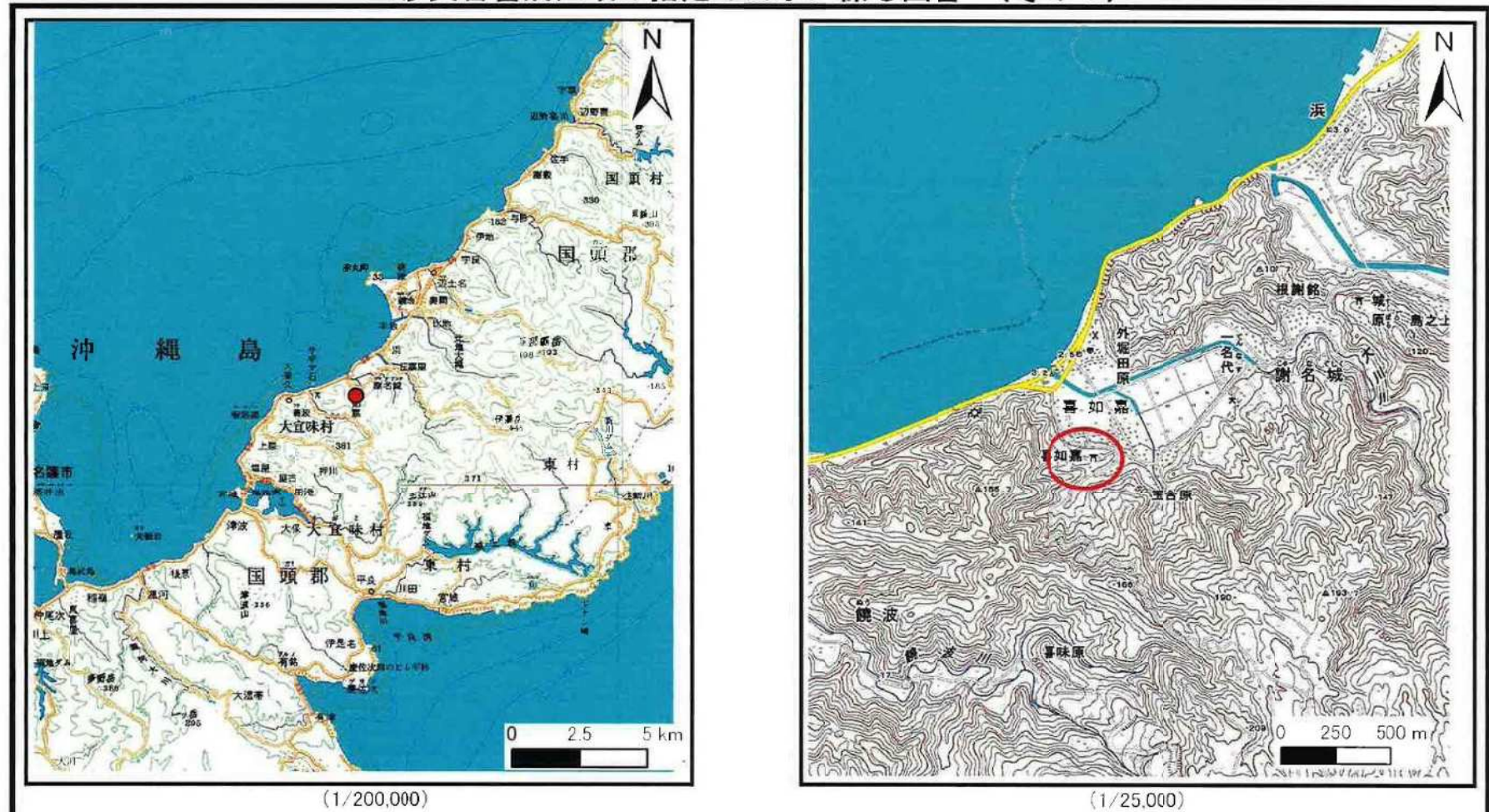


土砂災害警戒区域の指定の公示に係る図書（その1）



様式-1 (土) 土砂災害警戒区域 位置図	自然現象の種類	土石流
	溪流番号	302-A10-03
	溪流名	
	所在地	大宜味村字喜如嘉

この地図は、国土地理院長の承認を得て、同院発行の20万分の1・2万5千分の1の地形図を複製したものである。（承認番号 平23情復 第400号）







土砂災害警戒区域の指定の公示に係る図書（その2）



参考資料 (その2-1)



0 1 ×100m

様式-2-1 (土) 土砂災害警戒区域 区域図 (その2)	土砂災害防止法施行令第2条の基準に該当する区域		N  縮尺 1:2,500	自然現象 の種類	土石流	溪流番号	302-A10-03
	土砂災害防止法施行令第3条の基準に該当する区域			告示番号	沖縄県告示第186号	溪流名	
	土石流の高さが1mを超える場合、土石等の移動による力が50kN/m ² を越える区域			告示年月日	令和6年4月12日	所在地	大宜味村字喜如嘉
	土石流の高さが1mを超える場合、土石等の移動による力が50kN/m ² 以下の区域						
それ以外の区域							

土砂災害警戒区域等の指定の公示に係る図書（その3）

区分番号	想定される力の大きさのうち最大のもの (kN/m ²)	土石流の高さ (m)
①	28.9	0.9

様式-3 (土) 建築物の構造の規制に必要な衝撃に関する事項 (その1)	自然現象の種類	土石流	箇所番号	302-A10-03
	公示番号	沖縄県告示第186号	溪流名	-
	公示年月日	令和6年4月12日	所在地	大宜味村字喜如嘉

