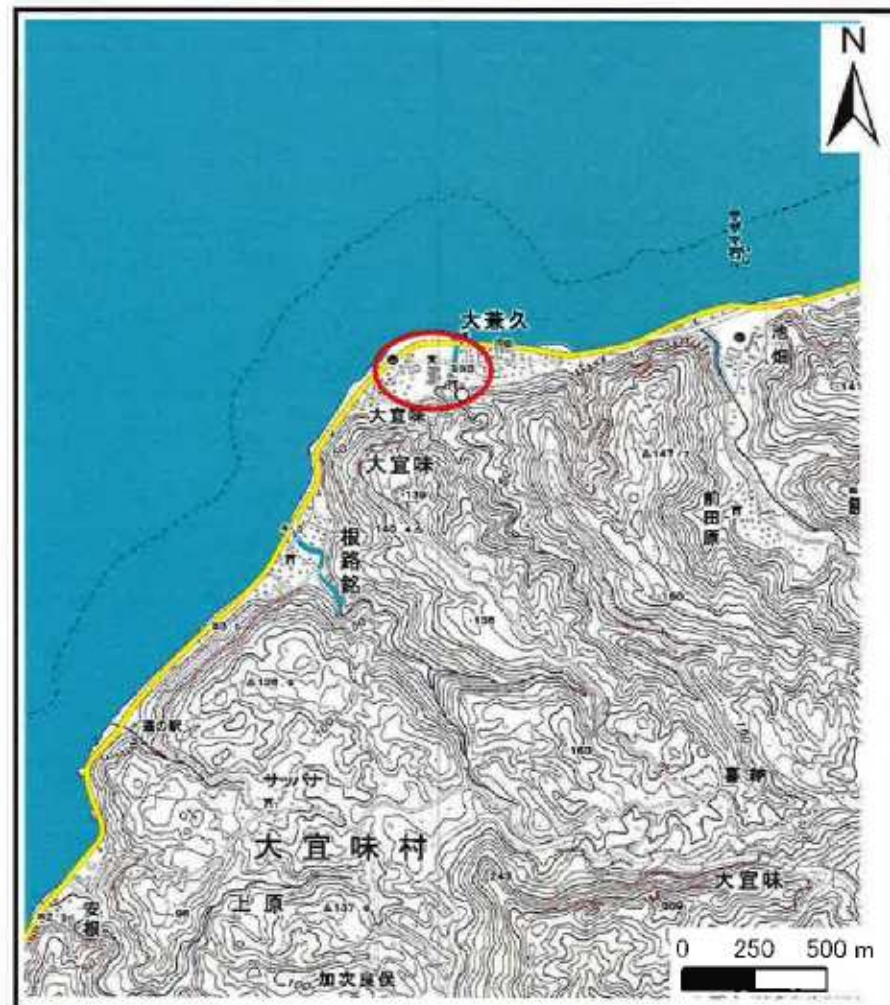


土砂災害警戒区域の指定の公示に係る図書（その1）



(1/200,000)



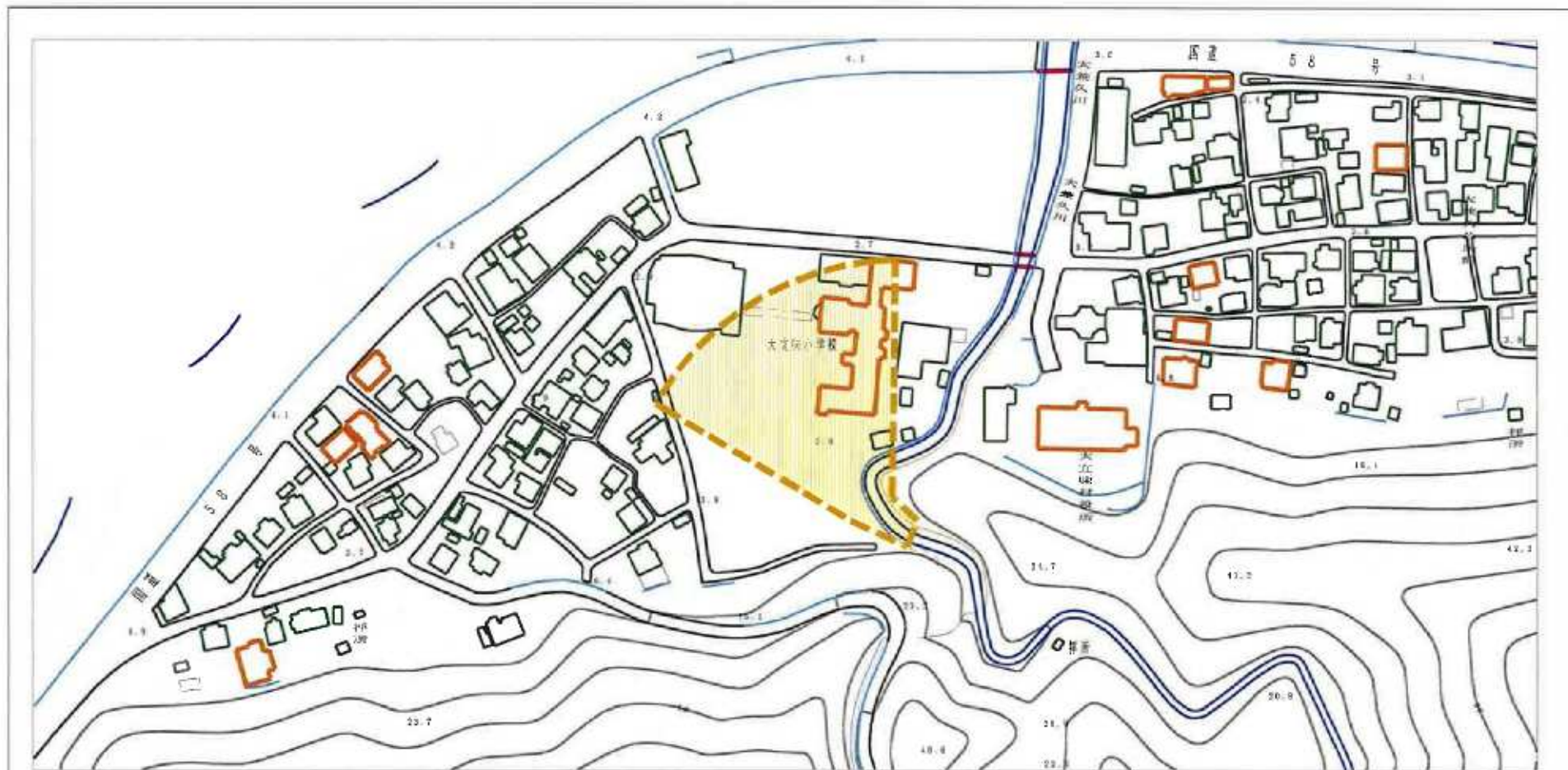
(1/25,000)

様式-1 (土)
土砂災害警戒区域 位置図

自然現象の種類	土石流
溪流番号	大宜味302-A09-05
溪流名	大兼久川
所在地	大宜味村字大宜味

この地図は、国土地理院長の承認を得て、同院発行の20万分の1・2万5千分の1の地形図を複製したものである。（承認番号 平23情復 第400号）

土砂災害警戒区域の指定の公示に係る図書（その2）







様式-2 (土) 土砂災害警戒区域・土砂災害特別警戒区域 区域図	土砂災害防止法施行令第2条の基準に該当する区域		N 縮尺 1:2,500	自然現象の種類	土石流	溪流番号	大宜味302-A09-05
	土砂災害防止法施行令第3条の基準に該当する区域			告示番号	沖縄県告示第646号	溪流名	
	土石流の高さが1mを超える場合、土石等の移動による力が80kN/m ² を超える区域			告示年月日	平成27年12月18日	所在地	大宜味村字大宜味
	土石流の高さが1mを超える場合、土石等の移動による力が80kN/m ² 以下の区域						
	それ以外の区域						

参考資料 (その2-1)



0 100m

様式-2-1 (土)
土砂災害警戒区域
区域図 (その2)

土砂災害防止法施行令第2条の基準に該当する区域		N  縮尺 1:2,500	自然現象の種類	土石流	溪流番号	大宜味302-A09-05
土砂災害防止法附則第3条の基準に該当する区域			告示番号	沖縄県告示第646号	溪流名	
それ以外の区域			告示年月日	平成27年12月18日	所在地	大宜味村字大宜味