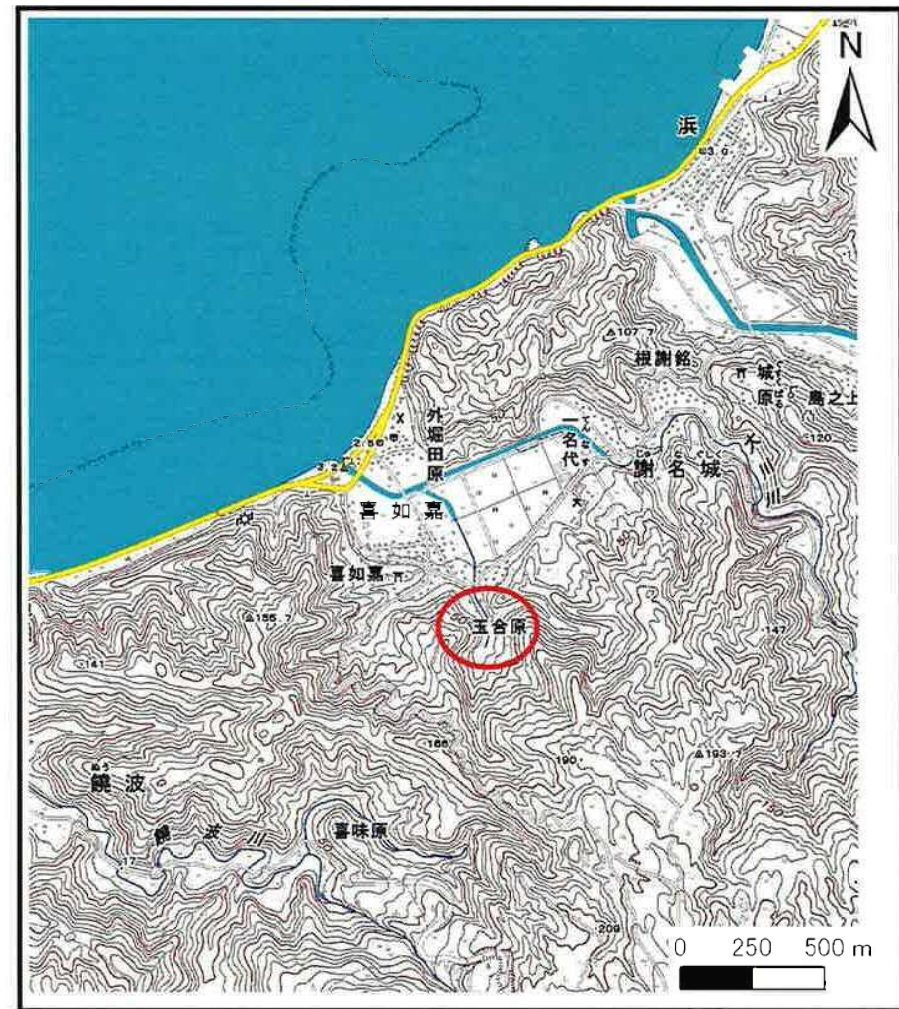


土砂災害警戒区域の指定の公示に係る図書（その1）



(1/200,000)



(1/25,000)

様式-1 (土) 土砂災害警戒区域 位置図	自然現象の種類	土石流
	溪流番号	302-A10-04
	溪流名	外堀田川
	所在地	大宜味村字喜如嘉

この地図は、国土地理院長の承認を得て、同院発行の20万分の1・2万5千分の1の地形図を複製したものである。（承認番号 平23情復 第400号）

土砂災害警戒区域の指定の公示に係る図書（その2）







様式-2（土） 土砂災害警戒区域・土砂災害特別警戒区域 区域図	土砂災害防止法施行令第2条の第2項に該当する区域		N 縮尺 1:2,500	自然現象 の種類	土石流	溪流番号	302-A10-04
	土砂災害防止法施行令第2条の第3項に該当する区域			告示番号		溪流名	外堀田川
	土砂災害防止法施行令第2条の第4項に該当する区域			告示年月日		所在地	大宜味村字玉合原

参考資料 (その2-1)



0 1 × 100m

様式-2-1 (土)
土砂災害警戒区域
区域図 (その2)

土砂災害防止法施行令第3条の基準に該当する区域	
土砂災害防止法施行令第3条の基準に該当する区域 土石流の高さが1mを超える場合、土石等の移動による力が50kN/m ² を超える区域	
土砂災害防止法施行令第3条の基準に該当する区域 土石流の高さが1mを超える場合、土石等の移動による力が50kN/m ² 以下の区域	
それ以外の区域	

N
縮尺
1:2,500

自然現象の種類	土石流	溪流番号	302-A10-04
告示番号		溪流名	外堀田川
告示年月日		所在地	大宜味村字玉合原

土砂災害警戒区域等の指定の公示に係る図書（その3）

区分番号	想定される力の大きさのうち最大のもの (kN/m ²)	土石流の高さ (m)
①	78.2	1.4
②	29.3	0.7

様式－3（土）
建築物の構造の規制に必要な衝撃に関する事項
（その1）

自然現象の種類

土石流

箇所番号

302-A10-04

公示番号

溪流名

外堀田川

公示年月日

所在地

大宜味村字喜如嘉

