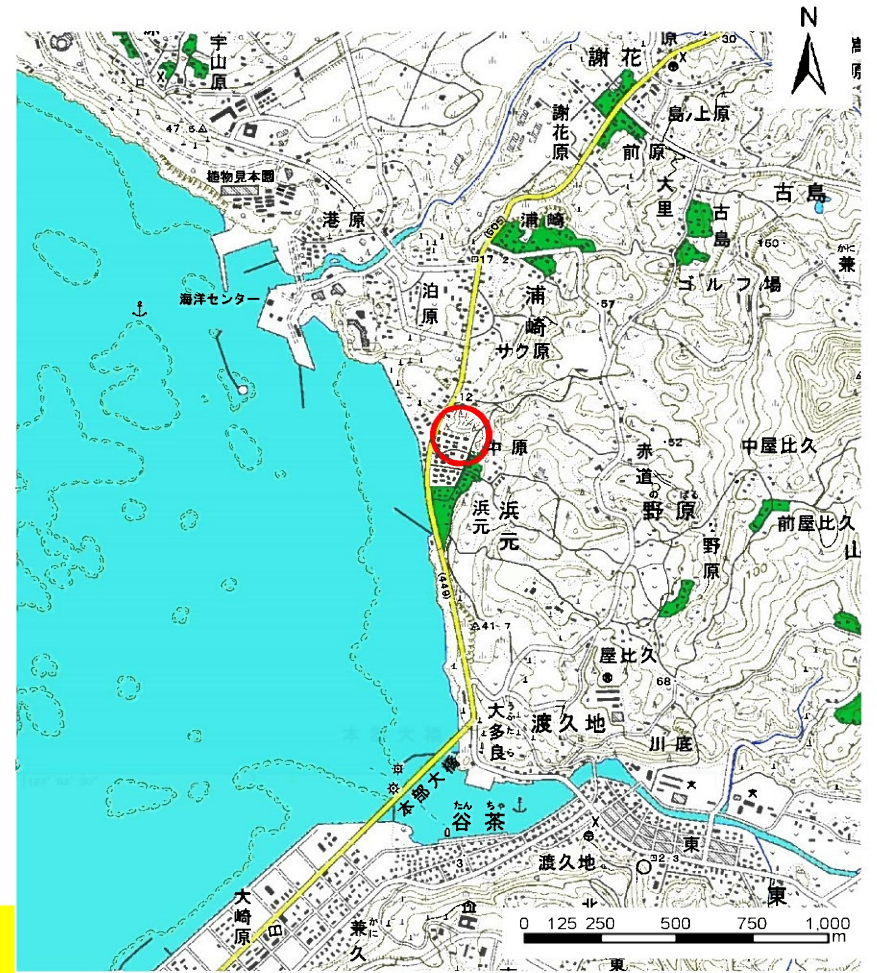
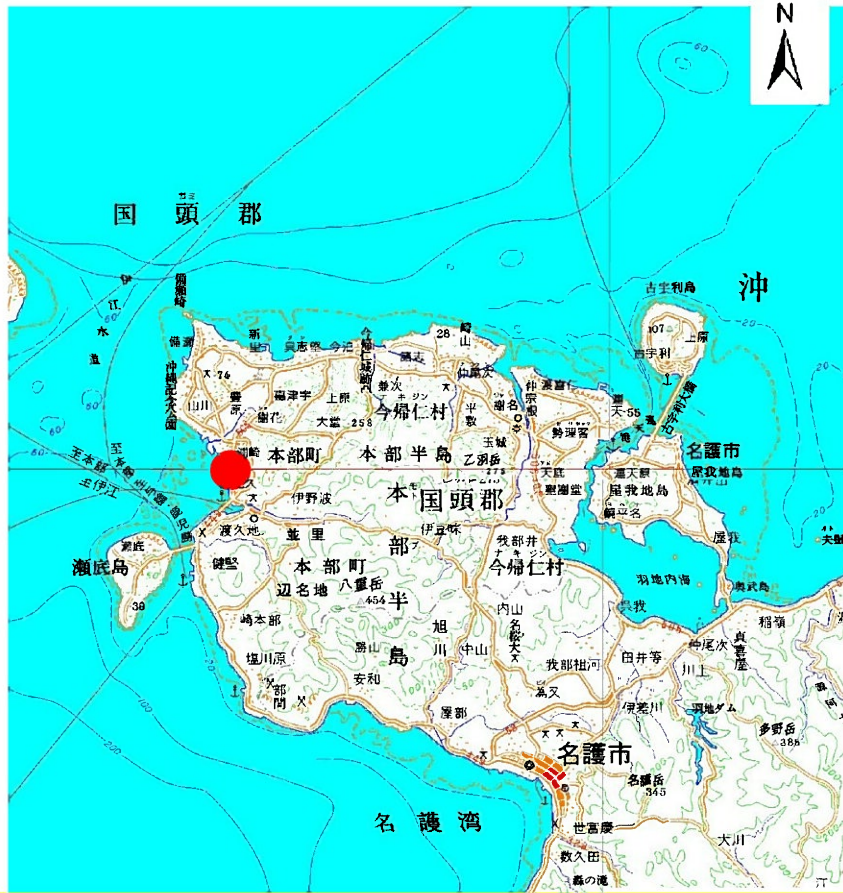


土砂災害警戒区域の指定の公示に係る図書（その1）



この資料は、住民説明会用の資料です。

(1/200,000)

(1/25,000)

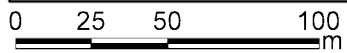
様式-1 (急)
土砂災害特別警戒区域 位置図

| | |
|---------|--------|
| 自然現象の種類 | 急傾斜の崩壊 |
| 箇所番号 | K136 |
| 箇所名 | 浜元 (1) |
| 所在地 | 本部町字浜元 |

土砂災害警戒区域等の指定の公示に係る図書(その2)



この資料は、住民説明会用の資料です。



図中の数字は横断測線番号を示す

| | | | | | | | |
|--|-------------------------|--|--------------------|---------|---------|------|--------|
| 様式-2(急) 土砂災害警戒区域・土砂災害特別警戒区域 区域図(その1) | 土砂災害防止法施行令第二条の基準に該当する区域 | | N 縮尺 1:2,500 | 自然現象の種類 | 急傾斜地の崩壊 | 箇所番号 | K136 |
| | 土砂災害防止法施行令第三条の基準に該当する区域 | | | 告示番号 | | 区域名 | 浜元(1) |
| | それ以外の区域 | | | 告示年月日 | | 所在地 | 本部町字浜元 |

土砂災害警戒区域等の指定の公示に係る図書(その2)



0 m

図中の数字は横断測線番号を示す

| | | | | | | | |
|--|-------------------------|--|-------|---------------|---------|------|--------|
| 様式-2(急) 土砂災害警戒区域・土砂災害特別警戒区域 区域図(その1) | 土砂災害防止法施行令第二条の基準に該当する区域 | | N | 自然現象の種類 | 急傾斜地の崩壊 | 箇所番号 | K136 |
| | 土砂災害防止法施行令第三条の基準に該当する区域 | | | 縮尺 1:2,500 | 告示番号 | | 区域名 |
| | それ以外の区域 | | 告示年月日 | | | 所在地 | 本部町字浜元 |