







凡 例

-  1号道路（幅員 4 m以上に限る）
-  2号道路
-  3号道路（幅員 4 m以上に限る）
-  4号道路
-  5号道路
-  2項道路

注 意 事 項

1. 沖縄県指定道路マップ（以下、「本図」という。）は参考図であり、その内容を証明するものではありません。不動産取引、建築確認等において正確な情報が必要な場合は、必ず窓口にてご確認ください。
 2. 本図は権利関係を確認する資料には使用できません。
 3. 本図は、誤植、誤記、現況との誤差を含む可能性があります。本図の利用と併せて、必ず現地確認を行って下さい。
 4. 本図は、予告無く内容を変更する場合があります。
 5. 現場と本図の内容に相違及び疑義がある場合、最新の情報が必要な場合は、北部土木事務所建築班までご確認ください。
 6. 本図の全部または一部を無断で複写、複製、転載、編集することを禁じます。
 7. 沖縄県は、本図によって発生する直接又は間接の損失、損害等について一切の責任を負いません。本図の利用は自己の責任において行ってください。
 8. 本図には参考として国・県・市町村道の位置を示しています。各道路の詳細は、各々の道路管理者にご確認ください。
 9. 本図の背景に用いた地図は、最新の地図情報ではないため、現況と異なる場合があります。
 10. 本図は、現時点までの調査による指定道路を表示しており、今後、追加、訂正及び廃止等、適宜見直しのうえ更新を行っていきます。
- 北部土木事務所では本図の内容について、電話でのお問い合わせは受け付けておりません。案内図、現況写真及び公図等をお持ちになり、窓口にてお問い合わせ下さい（要電話予約）

■■お問い合わせ■■
 北部土木事務所建築班
 〒905-0015
 沖縄県名護市大南1丁目13番11号
 TEL : (0980)-53-2010
 FAX : (0980)-53-6170

