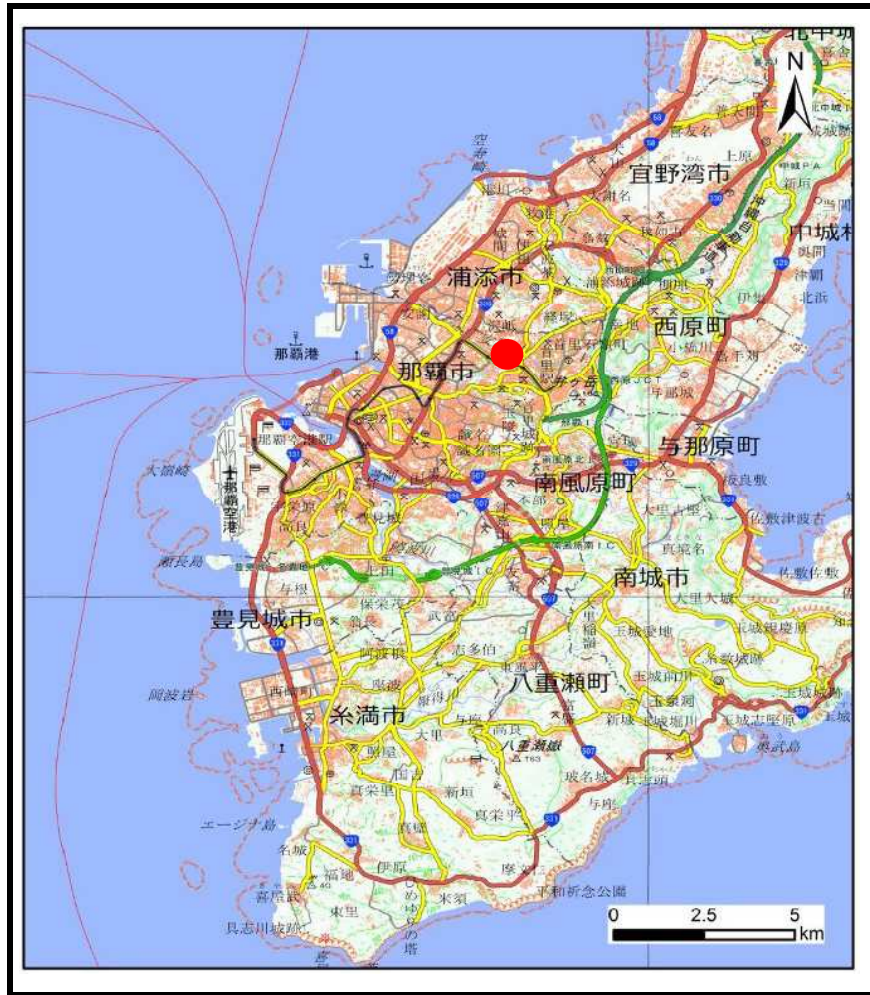
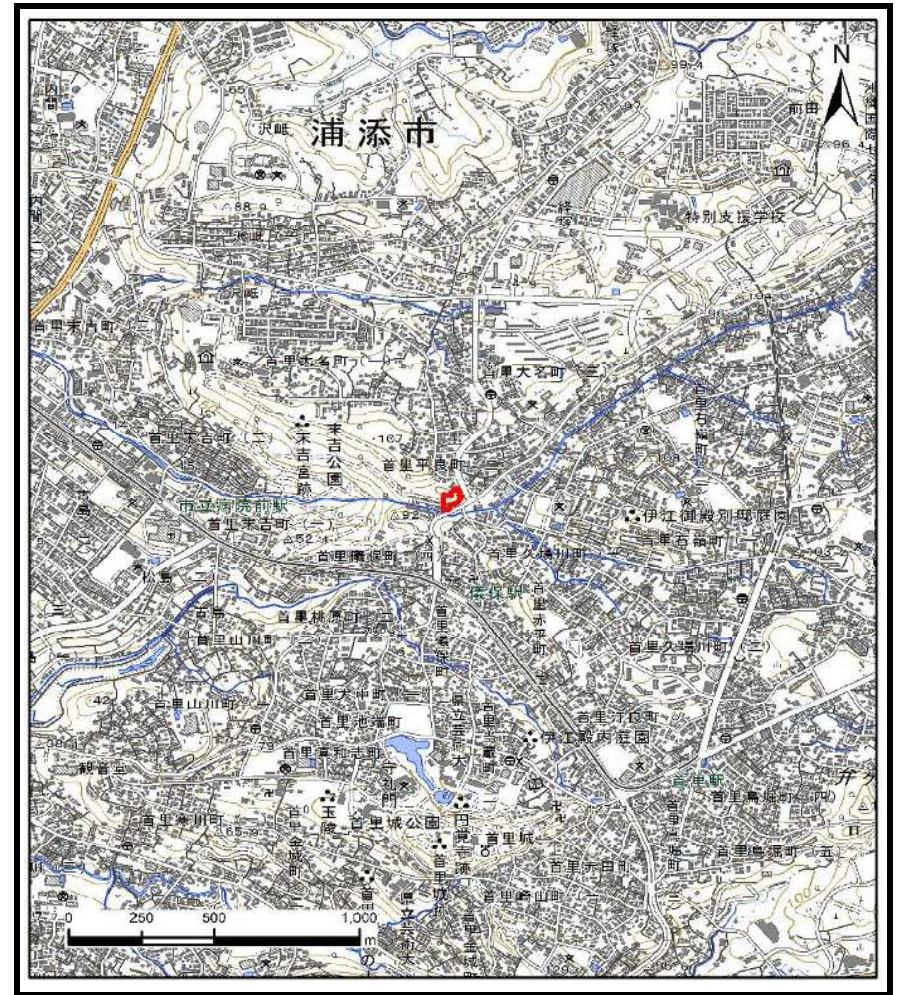


# 土砂災害警戒区域等の指定の公示に係る図書（その1）



(1/200,000)

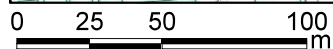
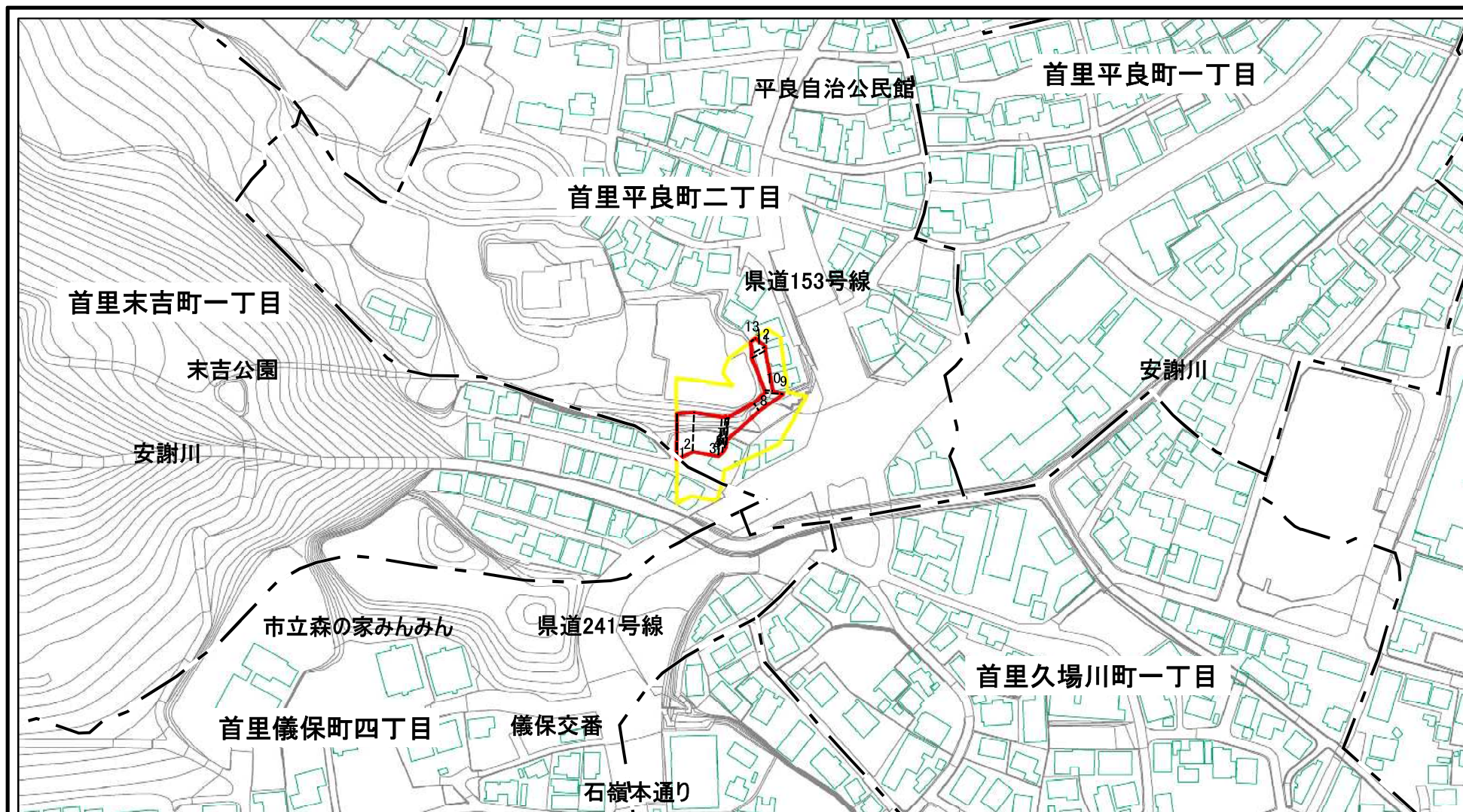


(1/25,000)

様式-1（急） 土砂災害警戒区域・土砂災害特別警戒区域 位置図	自然現象の種類	急傾斜地の崩壊
	箇所番号	NK-3
	箇所名	平良
	所在地	沖縄県那覇市首里平良町二丁目

「この地図は、国土地理院長の承認を得て、同院発行の電子地形図25000及び電子地形図20万を複製したものである。（承認番号 令元情複、第709号）」

# 土砂災害警戒区域等の指定の公示に係る図書(その2)



市町村界
  大字界
 図中の数字は横断測線番号を示す

様式-2(急) 土砂災害警戒区域・土砂災害特別警戒区域 区域図(その1)	土砂災害防止法施行令第二条の基準に該当する区域	<span style="border: 1px solid yellow; width: 20px; height: 10px; display: inline-block;"></span>	N 縮尺 1:2,500	自然現象の種類	急傾斜地の崩壊	箇所番号	NK-3
	土砂災害防止法施行令第三条の基準に該当する区域	<span style="border: 1px solid orange; width: 20px; height: 10px; display: inline-block;"></span>		告示番号		箇所名	平良
	土砂等の(移動)高さが1m以下の場合、土砂等の移動による力が100kN/mを超える区域	<span style="border: 1px solid blue; width: 20px; height: 10px; display: inline-block;"></span>		告示年月日		所在地	沖縄県那覇市首里平良町二丁目
	土砂等の堆積の高さが3mを超える区域	<span style="border: 1px solid red; width: 20px; height: 10px; display: inline-block;"></span>					
	それ以外の区域	<span style="border: 1px solid black; width: 20px; height: 10px; display: inline-block;"></span>					

# 土砂災害警戒区域等の指定の公示に係る図書(その2-1)



0 25 50 100 m

市町村界 大字界

図中の数字は横断測線番号を示す

様式-2-1(急)  
土砂災害警戒区域・土砂災害特別警戒区域  
区域図(その2)

土砂災害防止法施行令第二条の基準に該当する区域	
土砂災害防止法施行令第三条の基準に該当する区域	
それ以外の区域	

	縮尺
	1:2,500

自然現象の種類	急傾斜地の崩壊
告示番号	
告示年月日	

箇所番号	NK-3
箇所名	平良
所在地	沖縄県那覇市首里平良町二丁目