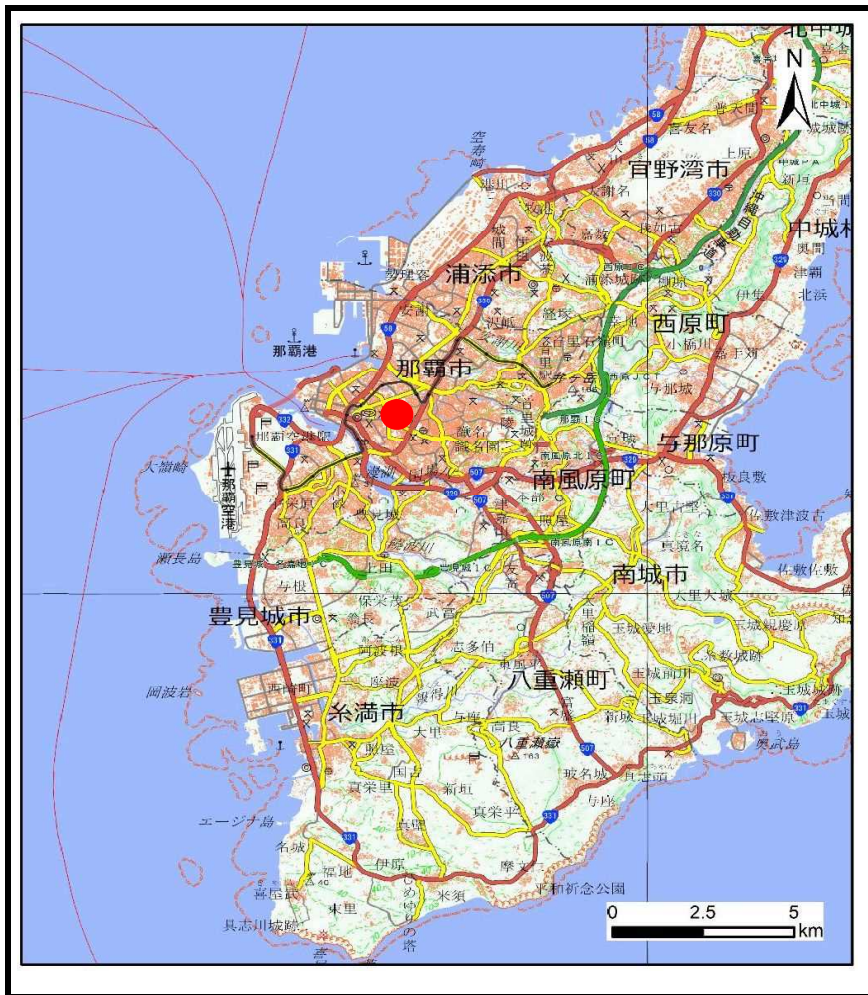
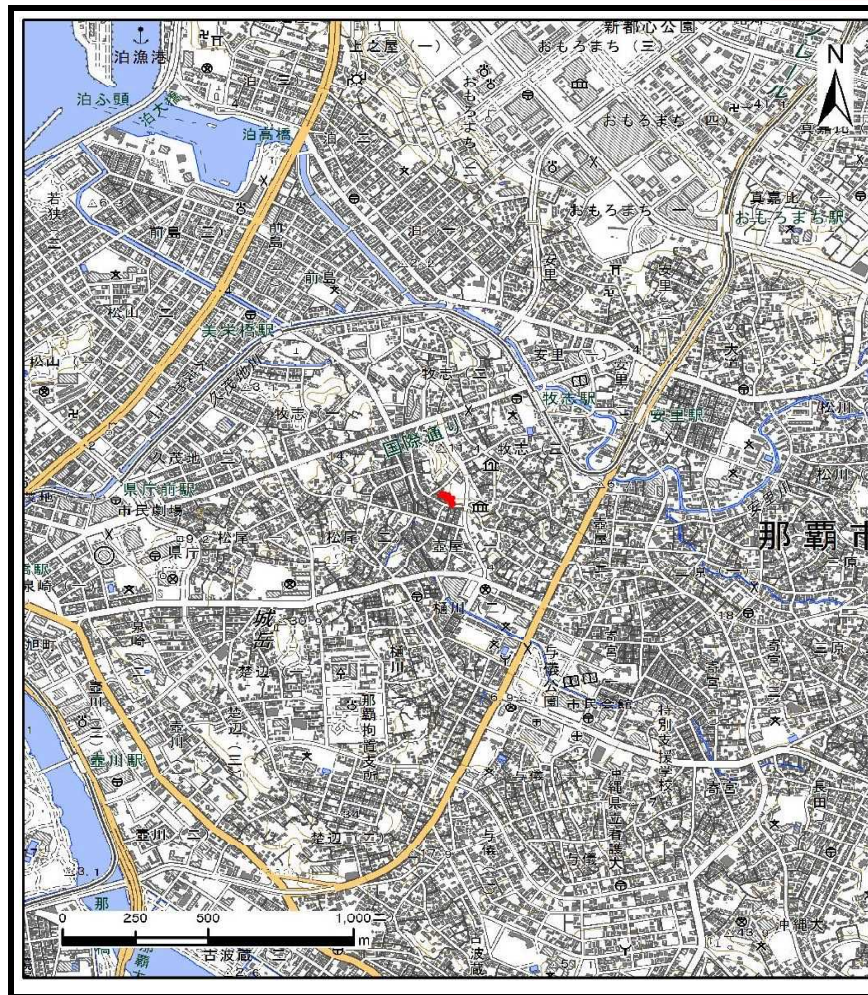


土砂災害警戒区域等の解除の公示に係る図書（その1）

解除



(1/200,000)

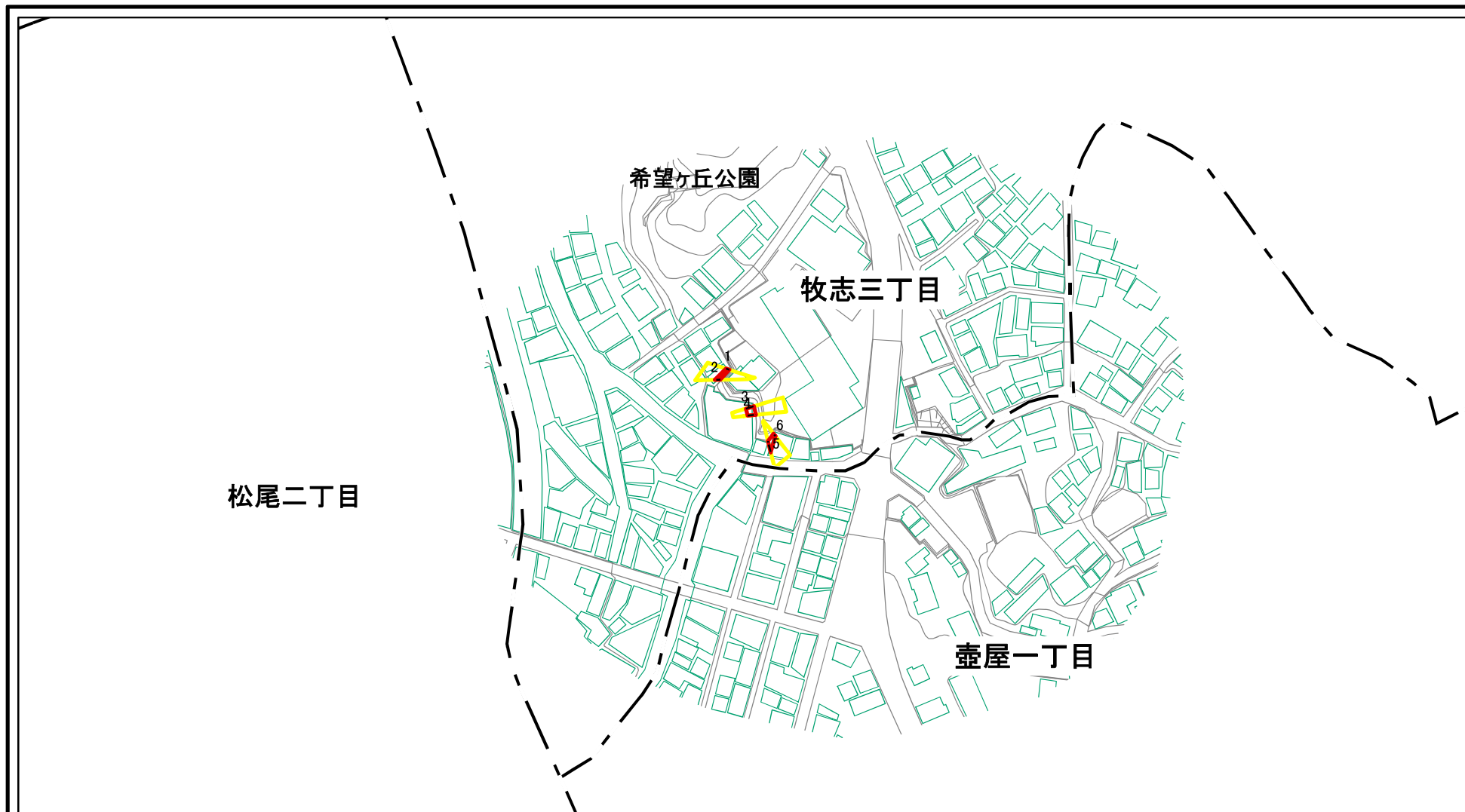


(1/25,000)

様式-1（急） 土砂災害警戒区域・土砂災害特別警戒区域 位置図	自然現象の種類	急傾斜地の崩壊
	箇所番号	I-225
	箇所名	牧志
	所在地	沖縄県那覇市牧志三丁目

「この地図は、国土地理院長の承認を得て、同院発行の電子地形図25000及び電子地形図20万を複製したものである。（承認番号 令元情複、第709号）」

土砂災害警戒区域等の解除の公示に係る図書(その2)



0 25 50 100 m

—— 市町村界 - - - 大字界

図中の数字は横断測線番号を示す

様式-2(急) 土砂災害警戒区域・土砂災害特別警戒区域 区域図(その1)	土砂災害防止法施行令第二条の基準に該当する区域		N	自然現象の種類	急傾斜地の崩壊	箇所番号	I-225	
	土砂災害防止法施行令第三条の基準に該当する区域			縮尺	告示番号		箇所名	牧志
	土砂等の(移動)高さが1m以下の場合、土砂等の移動による力が100kN/mを超える区域		1:2,500	告示年月日		所在地	沖縄県那覇市牧志三丁目	
	土砂等の堆積の高さが3mを超える区域							
	それ以外の区域							

土砂災害警戒区域等の解除の公示に係る図書(その2-1)



0 25 50 100 m

空中写真撮影年度:平成24年度

市町村界

大字界

図中の数字は横断測線番号を示す

様式-2-1(急) 土砂災害警戒区域・土砂災害特別警戒区域 区域図(その2)	土砂災害防止法施行令第二条の基準に該当する区域		N	自然現象の種類	急傾斜地の崩壊	箇所番号	I-225
	土砂災害防止法施行令第三条の基準に該当する区域			告示番号		箇所名	牧志
	土砂等の(移動)高さが1m以下の場合、土砂等の移動による力が100kN/mを超える区域		縮尺	告示年月日		所在地	沖縄県那覇市牧志三丁目
	土砂等の堆積の高さが3mを超える区域						
それ以外の区域		1:2,500					