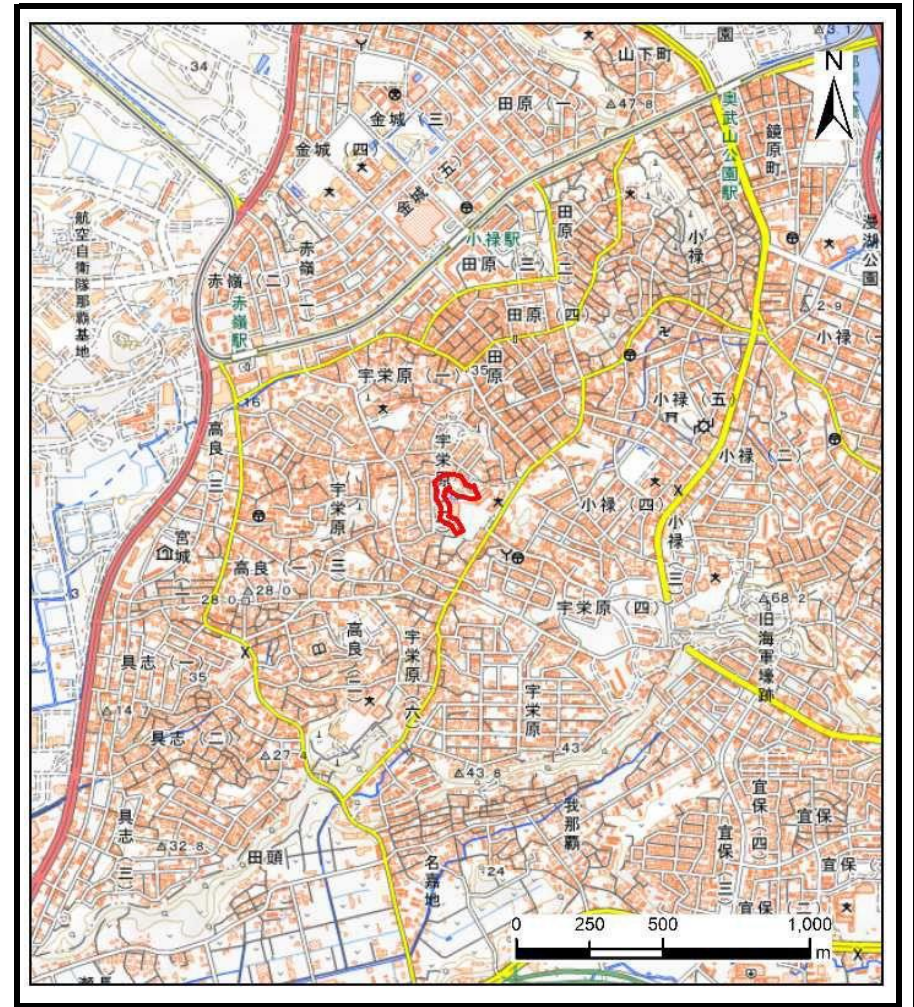


土砂災害警戒区域等の指定の公示に係る図書 (その1) (案)



(1/200,000)



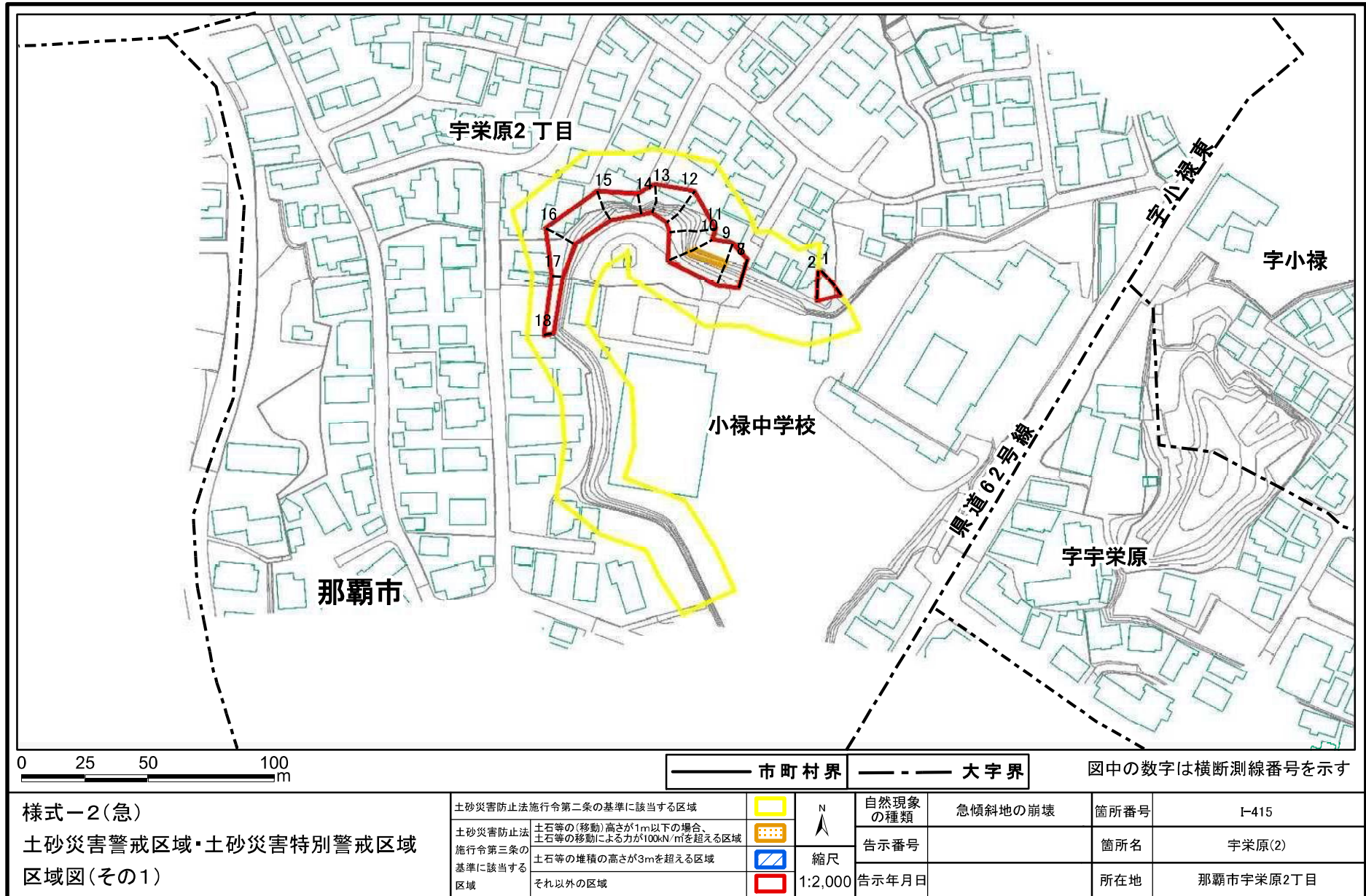
(1/25,000)

様式-1 (急)
土砂災害警戒区域・土砂災害特別警戒区域
位置図

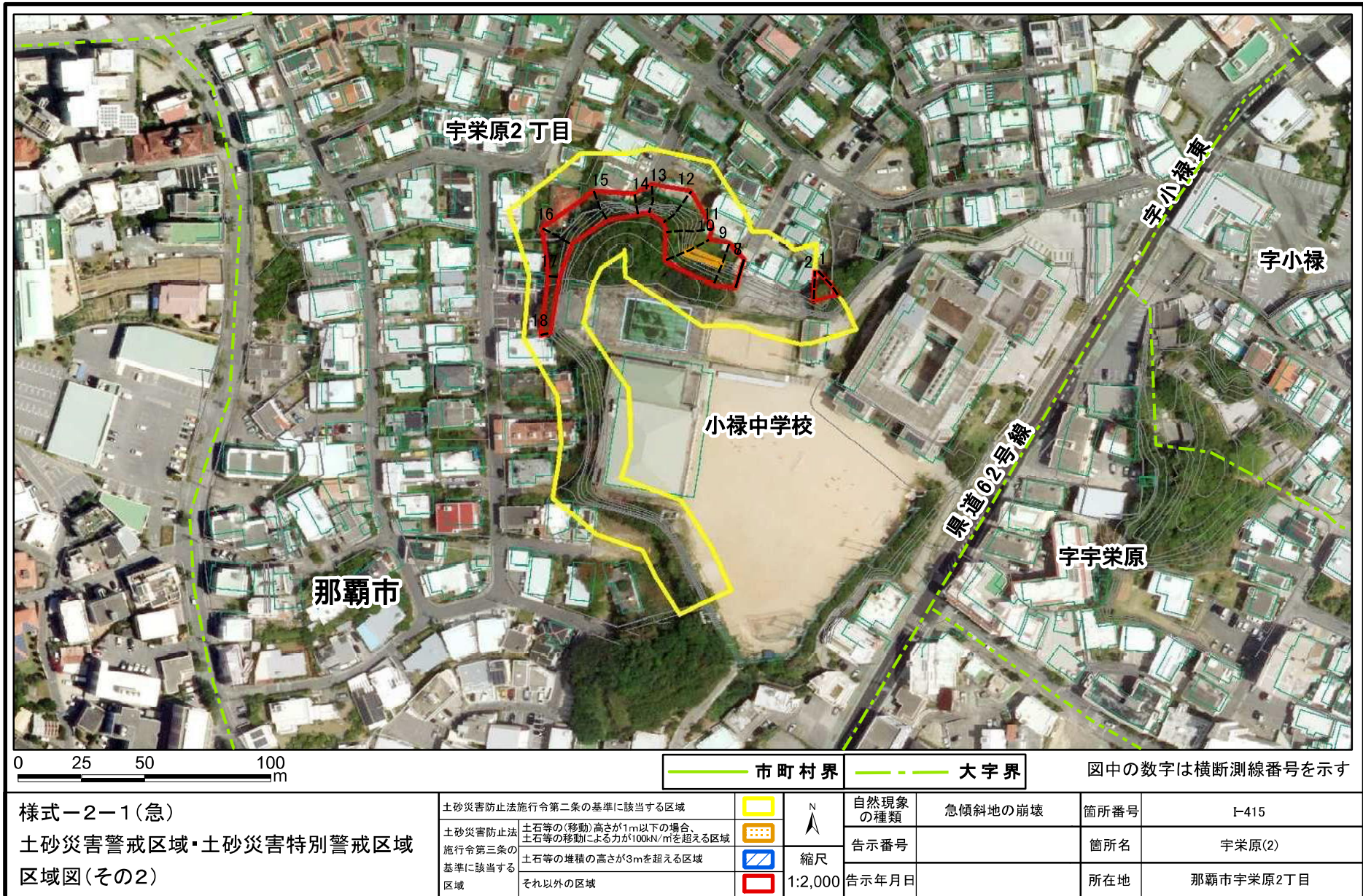
自然現象の種類	急傾斜地の崩壊
箇所番号	I-415
箇所名	宇栄原(2)
所在地	那覇市宇栄原2丁目

「測量法に基づく国土地理院長承認 (複製) R 5JHf 270」
「本製本を複製する場合には、国土地理院の長の承認を得なければならない。」

土砂災害警戒区域等の指定の公示に係る図書(その2) (案)



土砂災害警戒区域等の指定の公示に係る図書(その2-1) (案)



0 25 50 100 m

—— 市町村界 - - - 大字界

図中の数字は横断測線番号を示す

様式-2-1(急) 土砂災害警戒区域・土砂災害特別警戒区域 区域図(その2)	土砂災害防止法施行令第2条の基準に該当する区域		N 縮尺 1:2,000	自然現象の種類	急傾斜地の崩壊	箇所番号	I-415
	土砂災害防止法施行令第3条の基準に該当する区域			告示番号		箇所名	宇栄原(2)
	土砂等の(移動)高さが1m以下の場合、土砂等の移動による力が100kN/mを超える区域			告示年月日		所在地	那覇市宇栄原2丁目
	土砂等の堆積の高さが3mを超える区域						
	それ以外の区域						

土砂災害警戒区域等の指定の公示に係る図書(その3)(案)

横断測線の区間	土石等の移動により建築物の地上部に作用すると想定される力				土石等の堆積により建築物の地上部に作用すると想定される力				横断測線の区間	土石等の移動により建築物の地上部に作用すると想定される力				土石等の堆積により建築物の地上部に作用すると想定される力			
	土石等の(移動)高さが1m以下の場合、土石等の移動による力が100kN/m ² を超える区域		それ以外の区域		土石等の堆積の高さが3mを超える区域		それ以外の区域			土石等の(移動)高さが1m以下の場合、土石等の移動による力が100kN/m ² を超える区域		それ以外の区域		土石等の堆積の高さが3mを超える区域		それ以外の区域	
	力の大きさのうち最大のもの(kN/m ²)	土石等の高さ(m)	力の大きさのうち最大のもの(kN/m ²)	土石等の高さ(m)	力の大きさのうち最大のもの(kN/m ²)	土石等の高さ(m)	力の大きさのうち最大のもの(kN/m ²)	土石等の高さ(m)		力の大きさのうち最大のもの(kN/m ²)	土石等の高さ(m)	力の大きさのうち最大のもの(kN/m ²)	土石等の高さ(m)	力の大きさのうち最大のもの(kN/m ²)	土石等の高さ(m)	力の大きさのうち最大のもの(kN/m ²)	土石等の高さ(m)
1 ~ 2	-	-	91.58	1.00	-	-	9.82	1.83	~								
2 ~ 3	-	-	-	-	-	-	-	-	~								
3 ~ 4	-	-	-	-	-	-	-	-	~								
4 ~ 5	-	-	-	-	-	-	-	-	~								
5 ~ 6	-	-	-	-	-	-	-	-	~								
6 ~ 7	-	-	-	-	-	-	-	-	~								
7 ~ 8	-	-	89.85	1.00	-	-	9.85	1.84	~								
8 ~ 9	-	-	100.00	1.00	-	-	11.37	2.12	~								
9 ~ 10	111.94	1.00	100.00	1.00	-	-	11.48	2.15	~								
10 ~ 11	-	-	100.00	1.00	-	-	11.48	2.15	~								
11 ~ 12	-	-	97.14	1.00	-	-	10.80	2.02	~								
12 ~ 13	-	-	97.14	1.00	-	-	13.79	2.58	~								
13 ~ 14	-	-	86.71	1.00	-	-	15.93	2.98	~								
14 ~ 15	-	-	92.31	1.00	-	-	15.93	2.98	~								
15 ~ 16	-	-	95.28	1.00	-	-	13.81	2.58	~								
16 ~ 17	-	-	95.28	1.00	-	-	13.39	2.50	~								
17 ~ 18	-	-	48.36	1.00	-	-	11.67	2.18	~								
18 ~ 19	-	-	-	-	-	-	-	-	~								
19 ~ 20	-	-	-	-	-	-	-	-	~								
20 ~ 21	-	-	-	-	-	-	-	-	~								
21 ~ 22	-	-	-	-	-	-	-	-	~								
22 ~ 23	-	-	-	-	-	-	-	-	~								
23 ~ 24	-	-	-	-	-	-	-	-	~								
24 ~ 25	-	-	-	-	-	-	-	-	~								
25 ~ 26	-	-	-	-	-	-	-	-	~								
~									~								

様式-3(急) 建築物の構造の規制に必要な衝撃に関する事項	自然現象の種類	急傾斜地の崩壊	箇所番号	I-415
	告示番号		箇所名	宇栄原(2)
	告示年月日		所在地	那覇市宇栄原2丁目