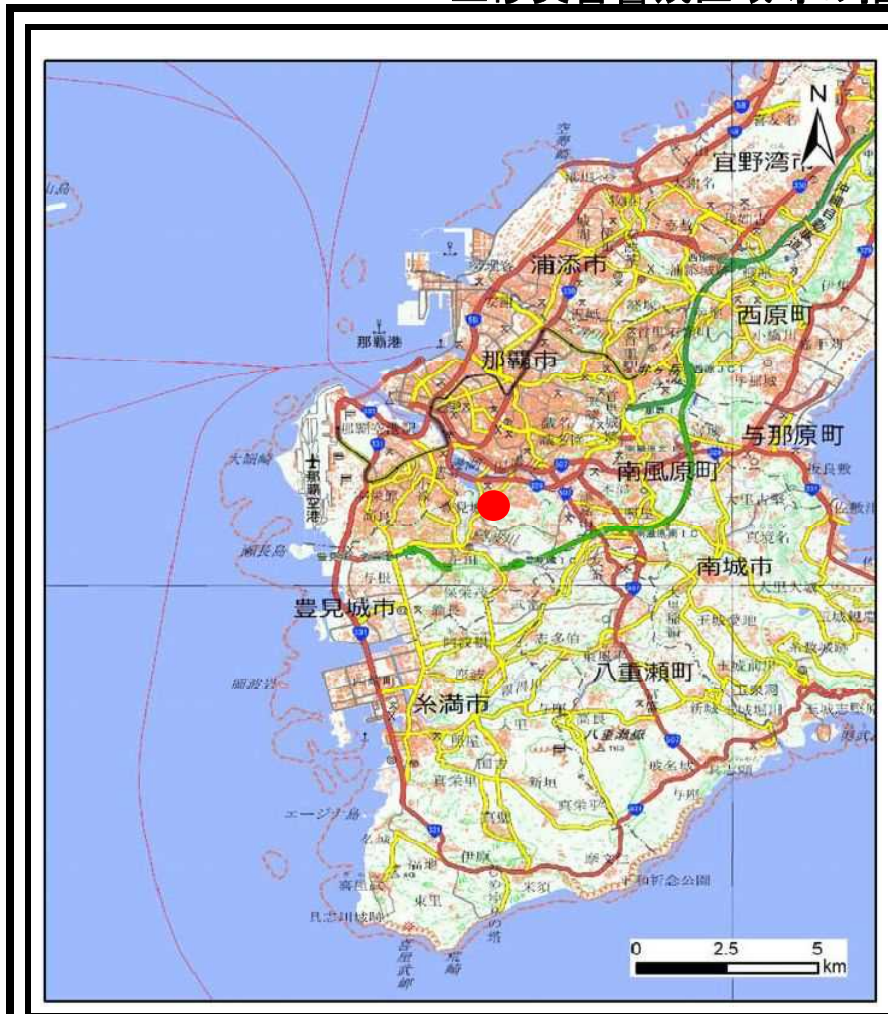
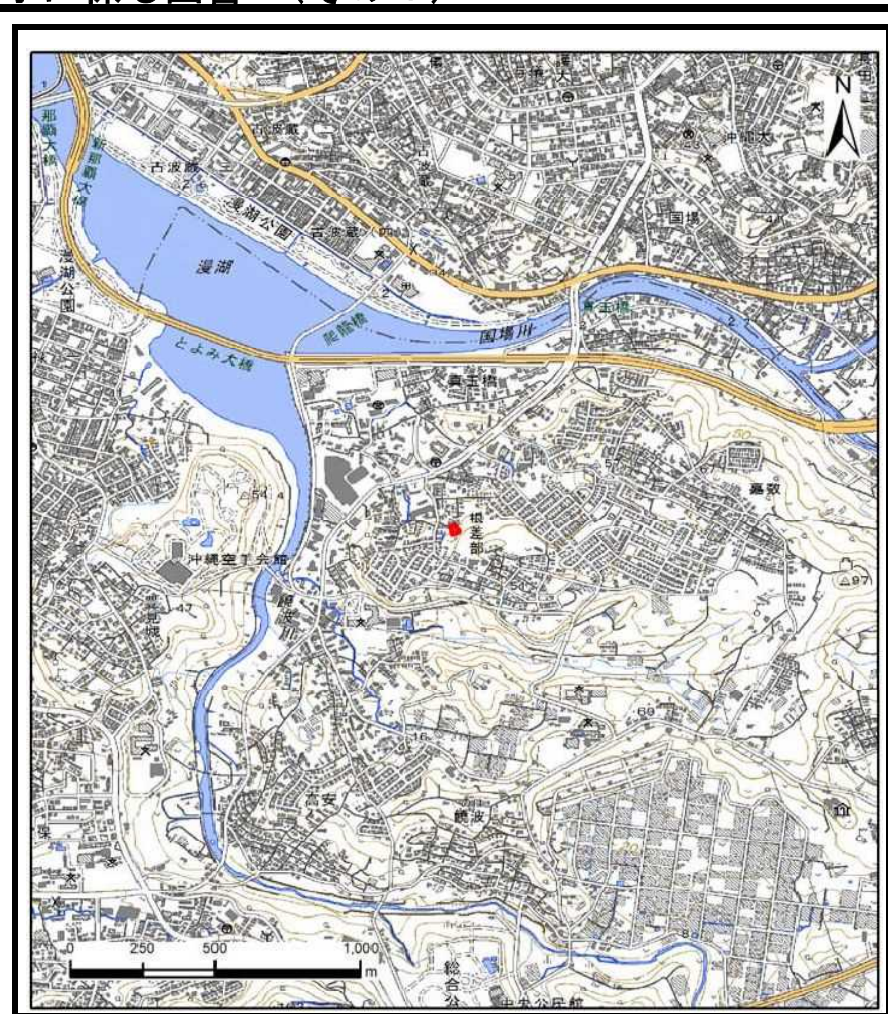


土砂災害警戒区域等の指定の公示に係る図書（その1）



(1/200,000)



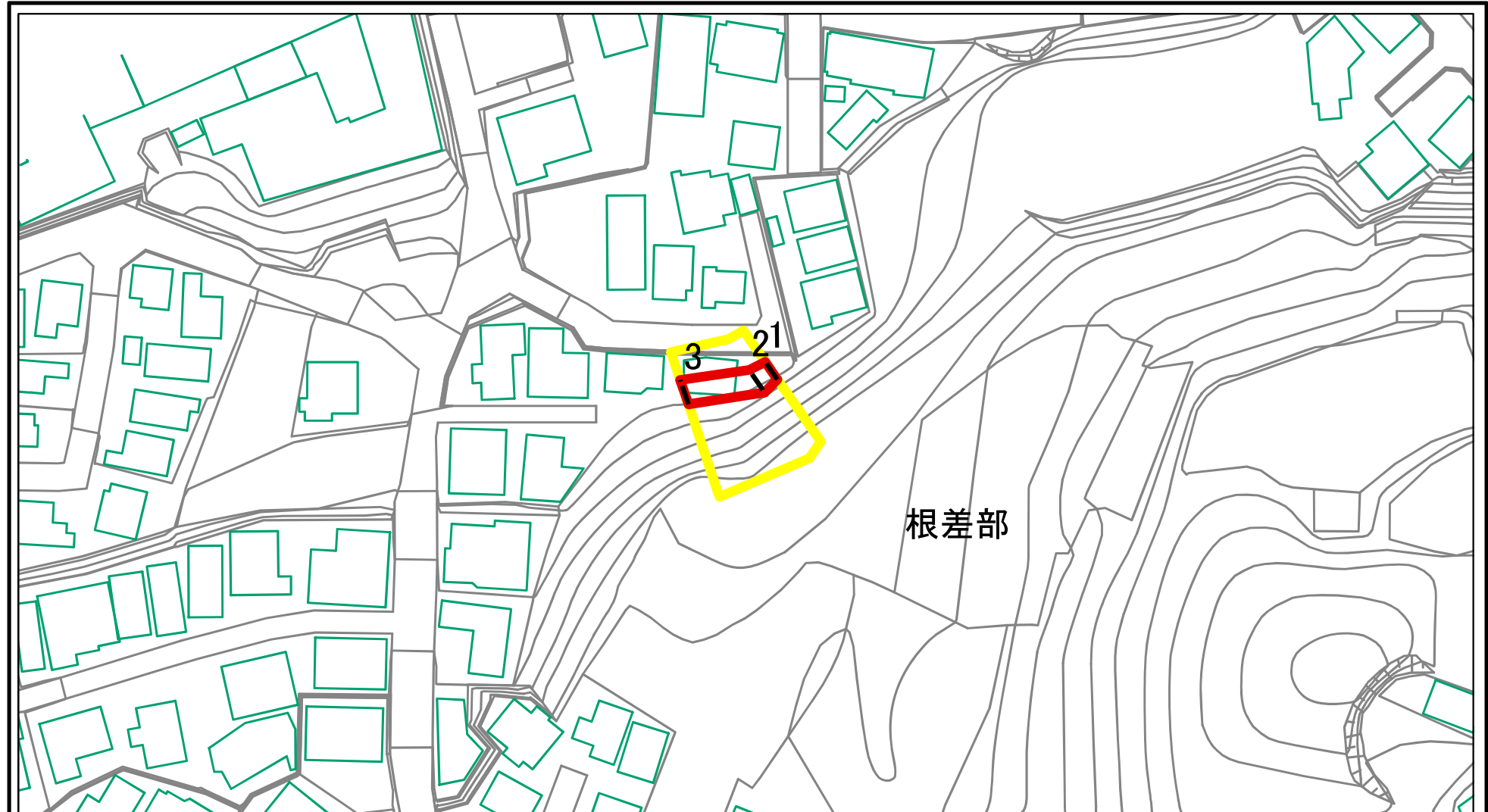
(1/25,000)

様式-1（急）
土砂災害警戒区域・土砂災害特別警戒区域
位置図

	自然現象の種類	急傾斜地の崩壊
	箇所番号	212-II-7
	箇所名	根差部(2)
	所在地	豊見城市根差部

「測量法に基づく国土地理院長承認（複製） R 5Jhf 270）」
「本製品を複製する場合には、国土地理院の長の承認を得なければならない。」

土砂災害警戒区域等の指定の公示に係る図書(その2)



0 25 50 100 m

—— 市町村界 - - - 大字界 図中の数字は横断測線番号を示す

様式-2(急) 土砂災害警戒区域・土砂災害特別警戒区域 区域図(その1)	土砂災害防止法施行令第二条の基準に該当する区域		N 縮尺 1:1,000	自然現象の種類	急傾斜地の崩壊	箇所番号	212-II-7
	土砂災害防止法施行令第三条の基準に該当する区域			告示番号		箇所名	根差部(2)
	それ以外の区域			告示年月日		所在地	豊見城市根差部

土砂災害警戒区域等の指定の公示に係る図書(その2-1)



様式-2-1(急) 土砂災害警戒区域・土砂災害特別警戒区域 区域図(その2)	土砂災害防止法施行令第二条の基準に該当する区域		N 縮尺 1:2,000	自然現象の種類	急傾斜地の崩壊	箇所番号	212-II-7
	土砂災害防止法施行令第三条の基準に該当する区域			告示番号		箇所名	根差部(2)
	それ以外の区域			告示年月日		所在地	豊見城市根差部

