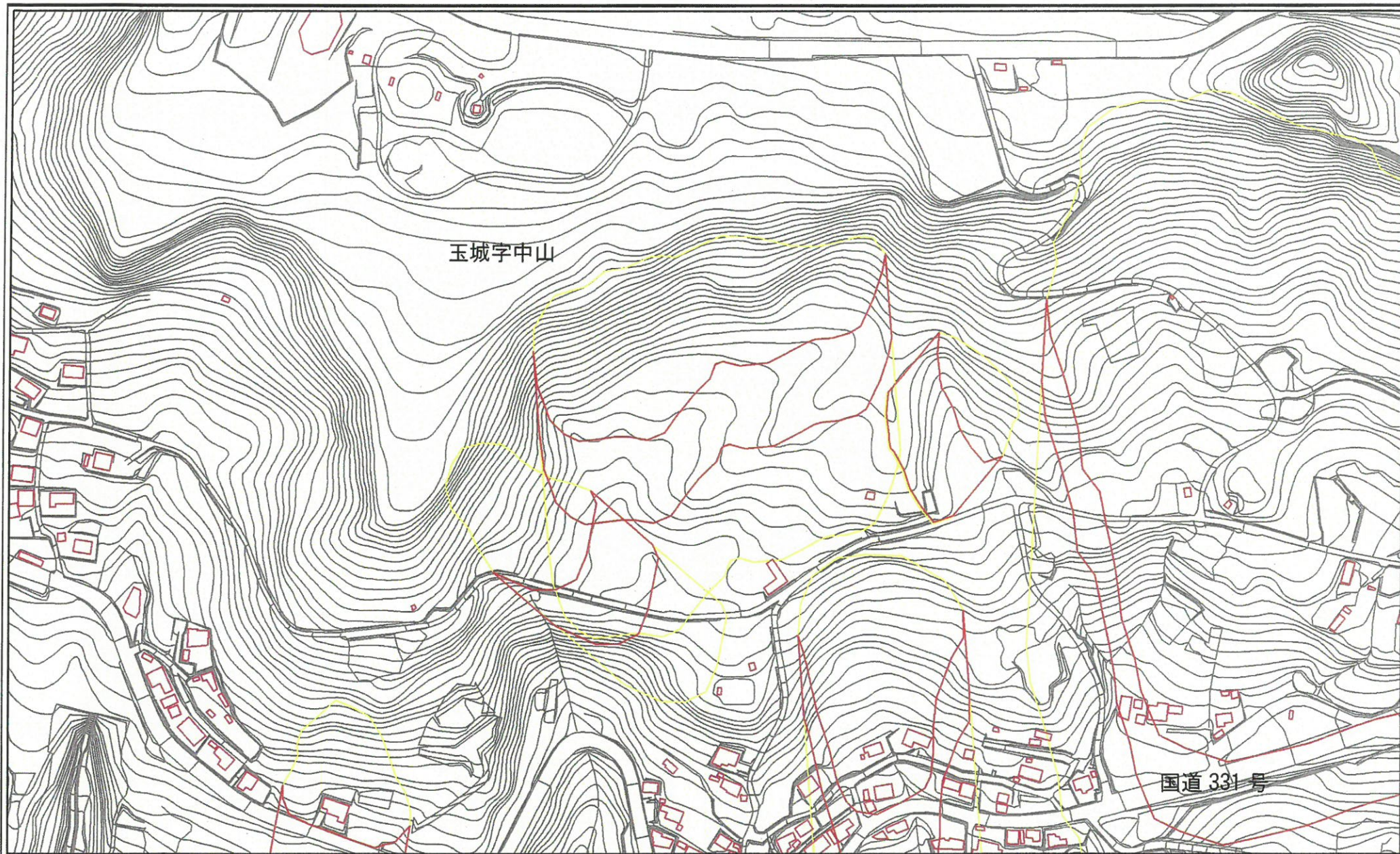


土砂災害警戒区域等の指定の公示に係る図書(その2)



0 25 50 100
m

様式-2 (地) 土砂災害警戒区域・土砂災害特別警戒区域図 (その1)

土砂災害防止法附行令
第二条の基準に該当する
区域(土砂災害警戒区域)

土砂災害防止法附行令
第三条の基準に該当する
区域(土砂災害特別警戒
区域)

縮尺
12,500

N

自然現象
の種類
地滑り

告示番号

告示年月日

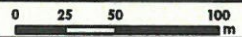
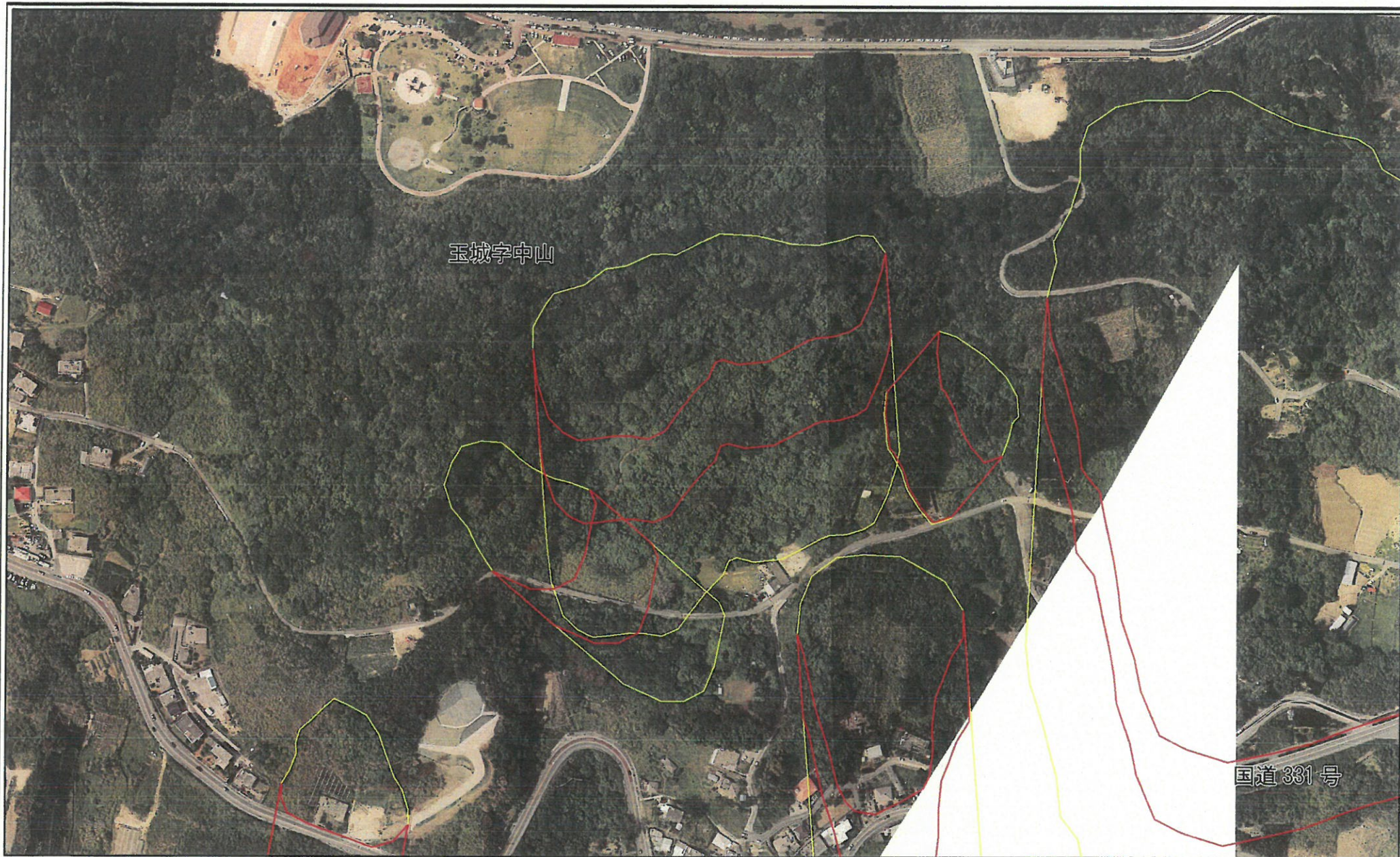
箇所番号
82

箇所名
玉城

地滑り区域名
82B~82D

所在地
沖縄県 南城市 玉城字中山

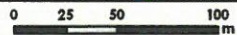
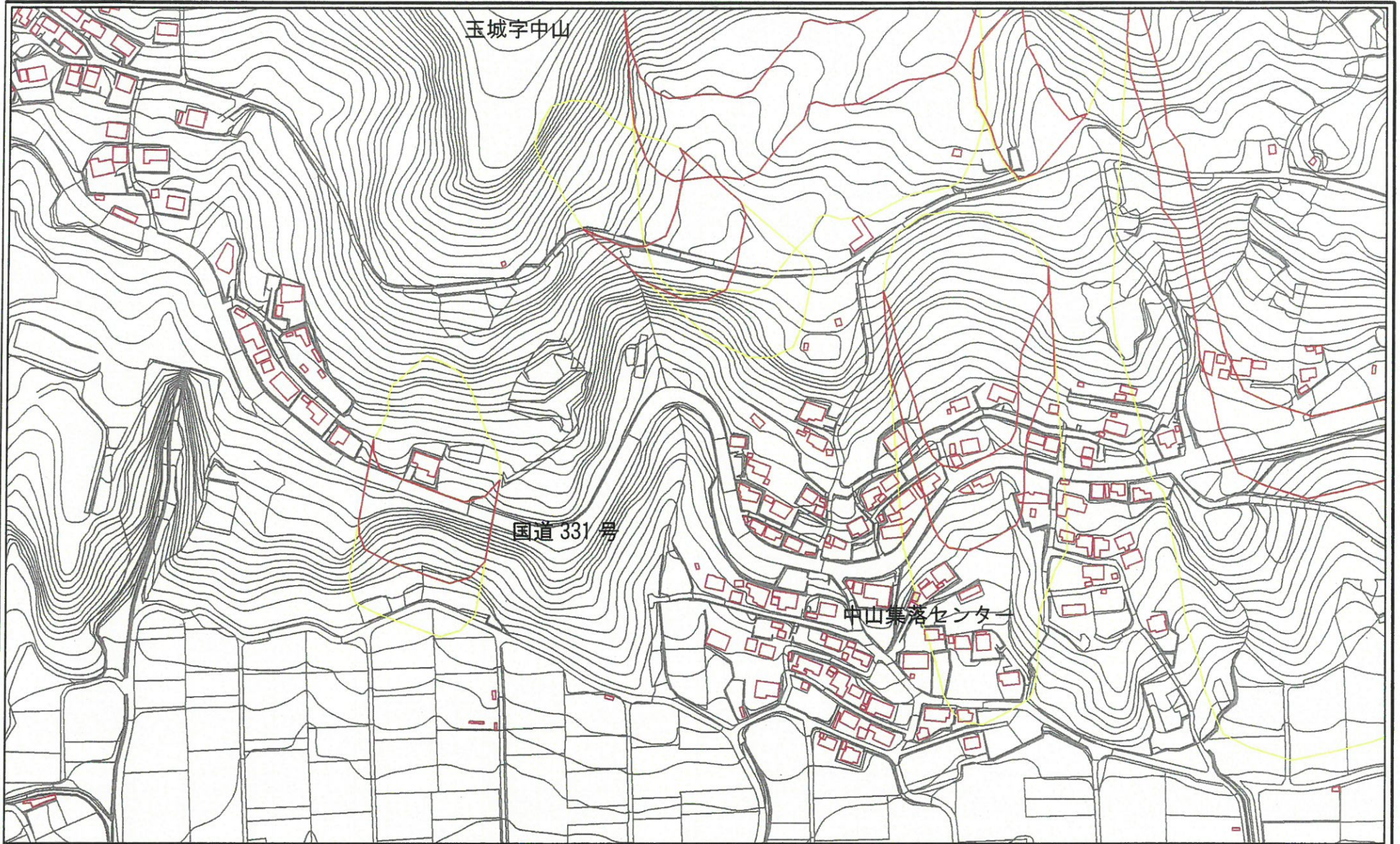
土砂災害警戒区域等の指定の公示に係る図書(その2-1)



様式-2-1 (地) 土砂災害警戒区域・土砂災害特別警戒区域
区域図 (その2)

土砂災害防止法施行令 第二条の基準に該当する 区域(土砂災害警戒区域)		N ↑	自然現象 の種類	地滑り	箇所番号	82	箇所名	玉城
	土砂災害防止法施行令 第三条の基準に該当する 区域(土砂災害特別警戒 区域)			告示番号		地滑り区域名	82B~82D	
		箱尺	告示年月日		所在地	沖縄県 南城市 玉城字中山		
		12,500						

土砂災害警戒区域等の指定の公示に係る図書(その2)



様式-2 (地) 土砂災害警戒区域・土砂災害特別警戒区域
区域図 (その1)

土砂災害防止法施行令
第三條の第三項に規定する
区域(土砂災害警戒区域)

土砂災害防止法施行令
第三條の第四項に規定する
区域(土砂災害特別警戒
区域)

縮尺
1:2,500

告示番号
告示年月日

自然現象
の種類
地滑り


箇所番号
82

箇所名
玉城

地滑り区域名
82E~82F

所在地
沖縄県 南城市 玉城字中山

土砂災害警戒区域等の指定の公示に係る図書(その2-1)



0 25 50 100
m

様式-2-1 (地) 土砂災害警戒区域・土砂災害特別警戒区域
区域図 (その2)

土砂災害防止法施行令
第二条の基準に該当する
区域土砂災害警戒区域



自然現象
の種類

地滑り

箇所番号

82

箇所名

玉城

土砂災害防止法施行令
第三条の基準に該当する
区域土砂災害特別警戒
区域



縮尺

1:2,500

告示番号

地滑り区域名

82E~82F

所在地

沖縄県 南城市 玉城字中山