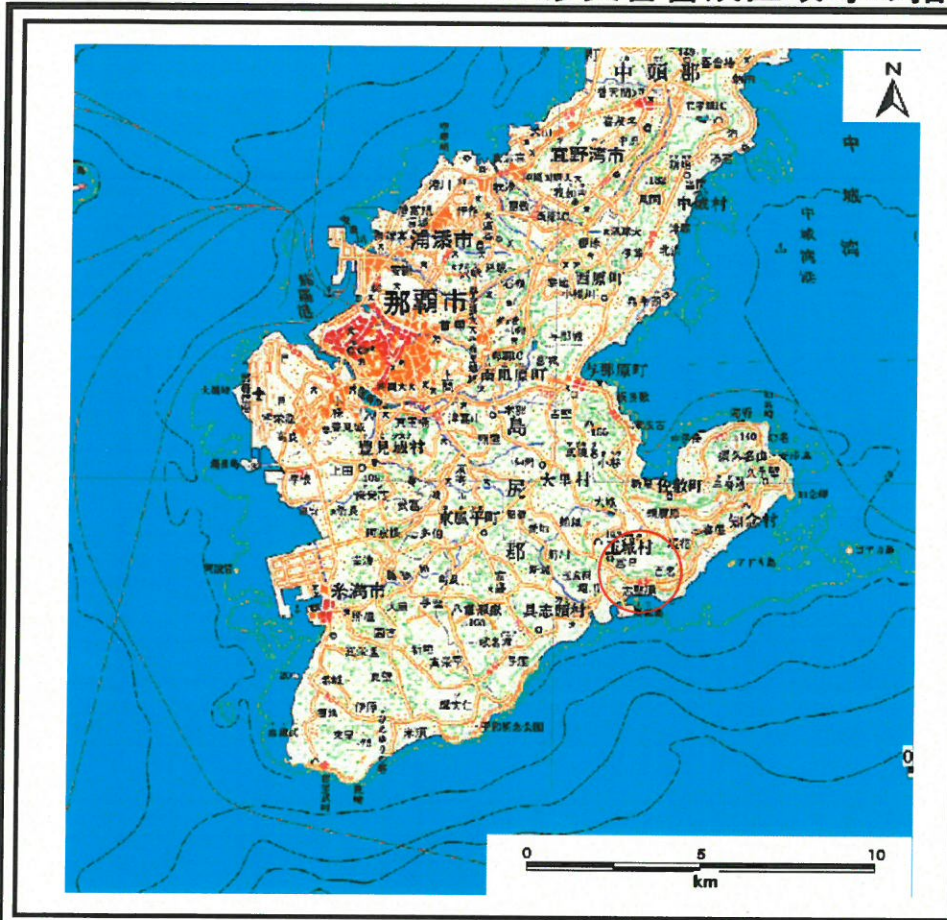
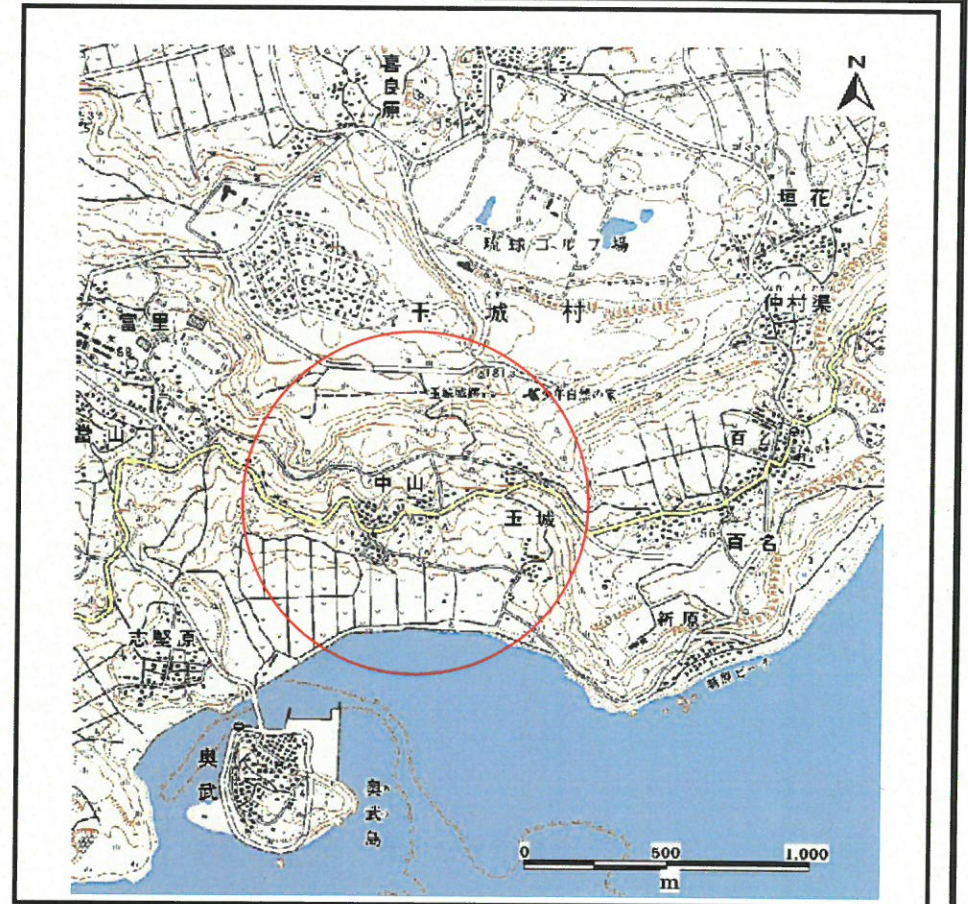


土砂災害警戒区域等の指定の公示に係る図書（その1）



(1/200,000)



(1/25,000)


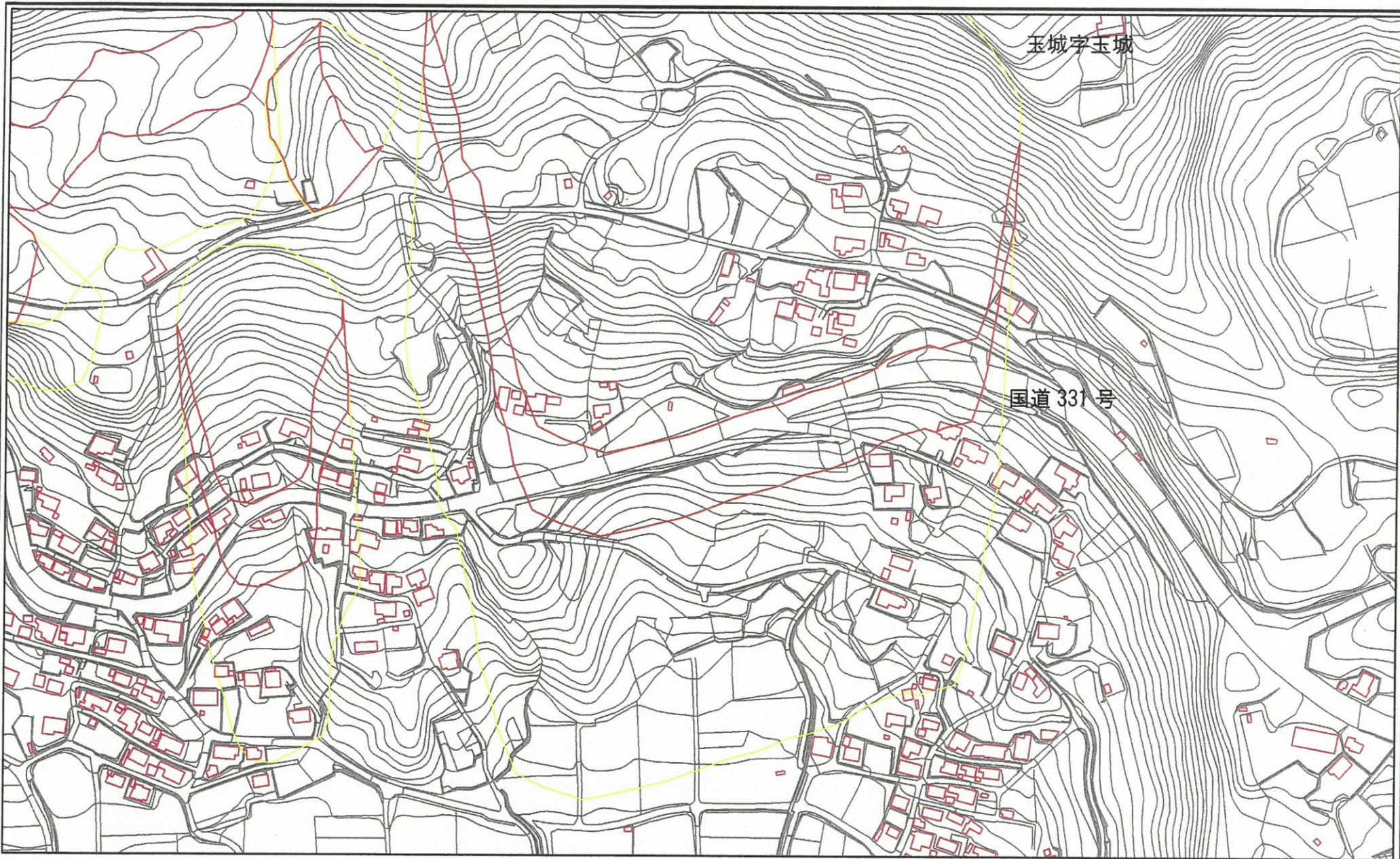
様式-1(地)

土砂災害警戒区域・土砂災害特別警戒区域 位置図

自然現象の種類	地滑り
箇所番号	82
箇所名	玉城
地滑り区域名	82A~82F
所在地	沖縄県 南城市 玉城字中山

この地図は、国土地理院長の承認を得て、同院発行の数値地図200000(地図画像)及び数値地図25000(地図画像)を複製したものである。(承認番号 平20業複、第224号)

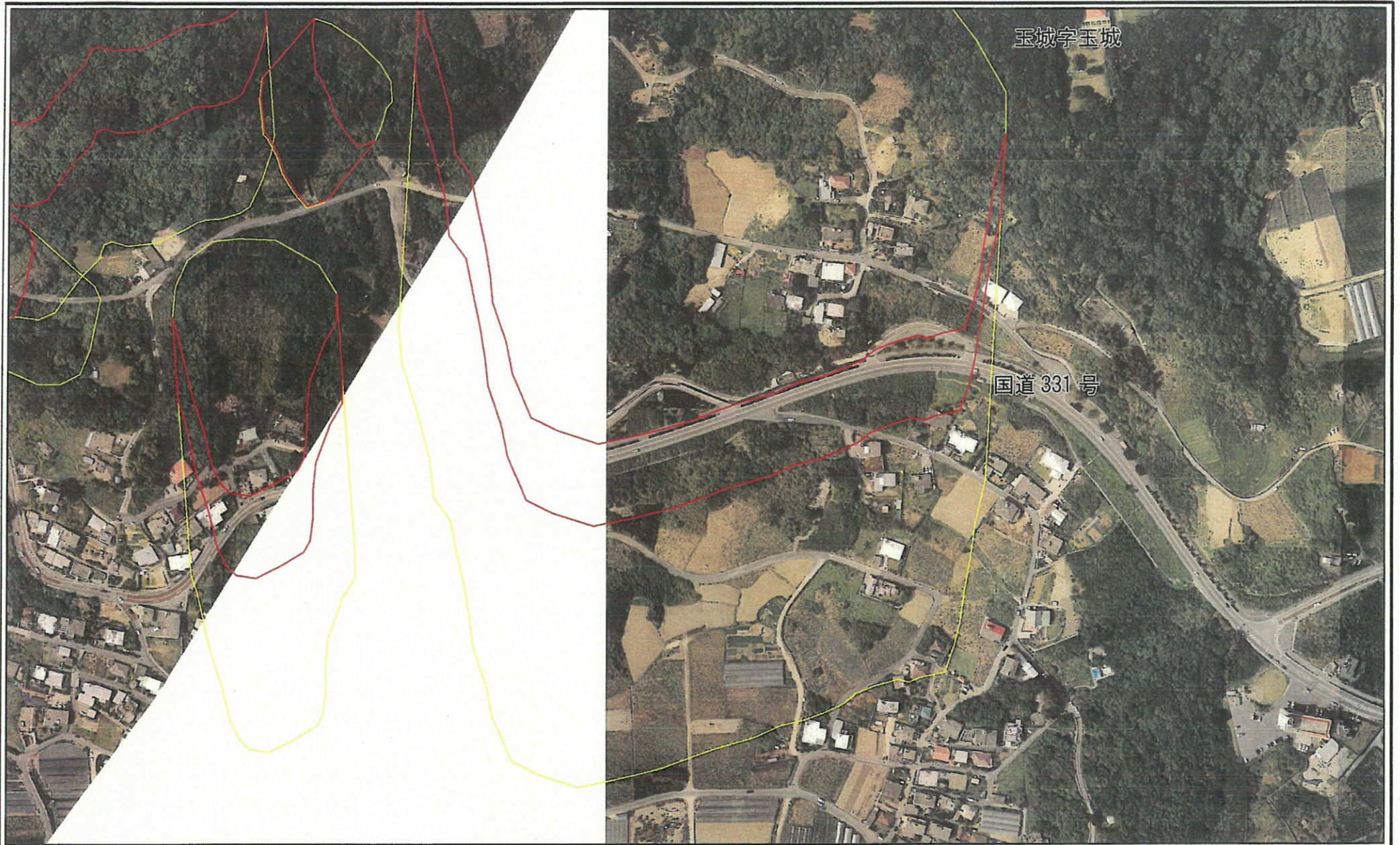
土砂災害警戒区域等の指定の公示に係る図書(その2)



様式-2(地) 土砂災害警戒区域・土砂災害特別警戒区域図(その1)

土砂災害防止法施行令 第二条の基準に該当する 区域土砂災害警戒区域		N 縮尺 12,500	自然現象 の種類	地滑り	箇所番号	82	箇所名	玉城
	土砂災害防止法施行令 第三条の基準に該当する 区域土砂災害特別警戒 区域			告示番号		地滑り区域名	82A	
			告示年月日		所在地	沖縄県 雨城市 玉城字玉城		

土砂災害警戒区域等の指定の公示に係る図書(その2-1)



0 25 50 100
m

様式-2-1 (地) 土砂災害警戒区域・土砂災害特別警戒区域
区域図 (その2)

土砂災害防止法施行令
第二條の基準に該当する
区域(土砂災害警戒区域)

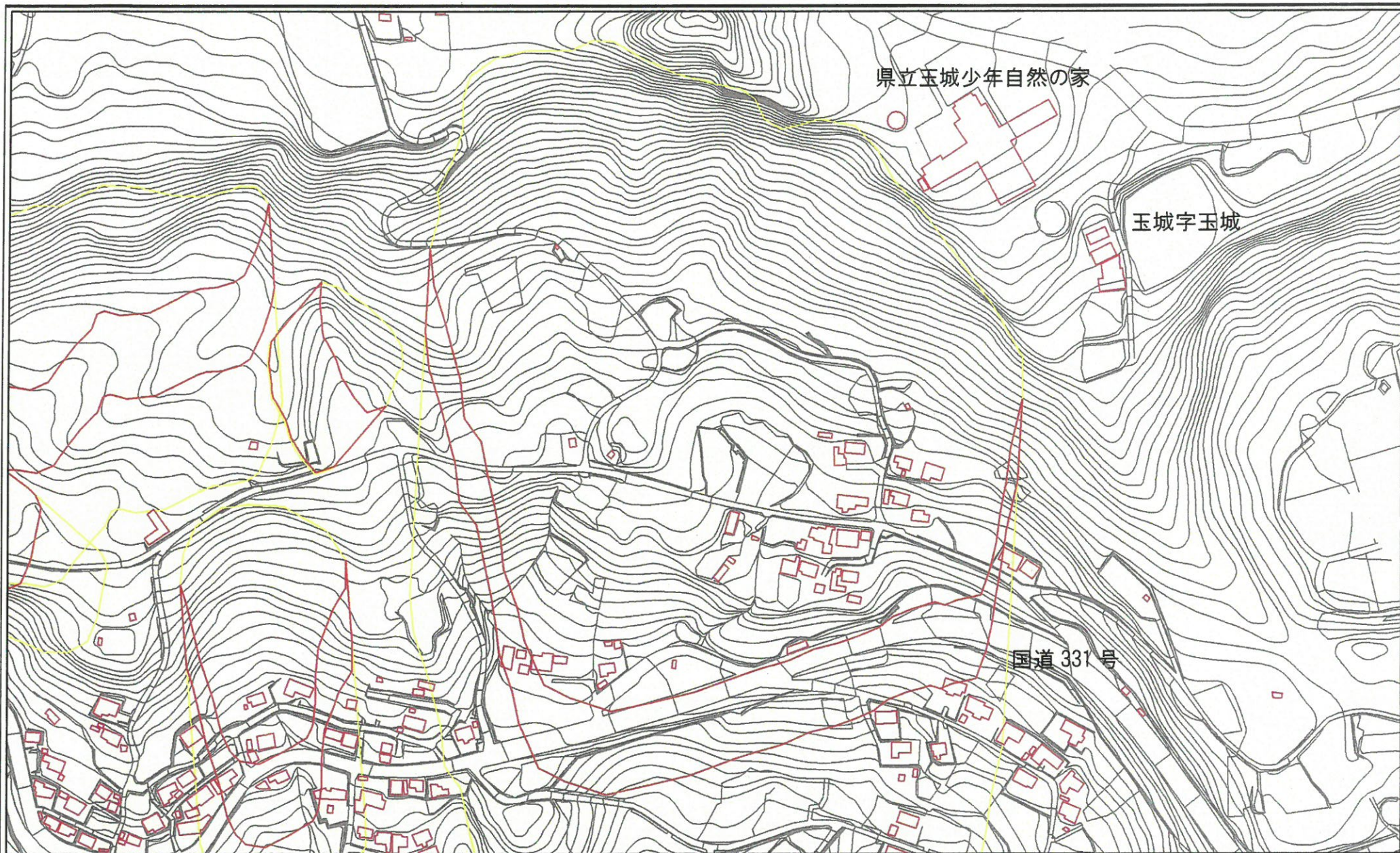
土砂災害防止法施行令
第三條の基準に該当する
区域(土砂災害特別警戒
区域)

縮尺
1:2,500

告示番号
告示年月日

自然現象 の種類	地滑り	箇所番号	82	箇所名	玉城
告示番号		地滑り区域名	82A		
告示年月日		所在地	沖縄県 南城市 玉城字玉城		

土砂災害警戒区域等の指定の公示に係る図書(その2)



0 25 50 100
m

様式-2 (地) 土砂災害警戒区域・土砂災害特別警戒区域図 (その1)

土砂災害防止法施行令
第二条の基準に該当する
区域(土砂災害警戒区域)



自然現象
の種類

地滑り

箇所番号

82

箇所名

玉城

土砂災害防止法施行令
第三条の基準に該当する
区域(土砂災害特別警戒
区域)



縮尺

1:2,500

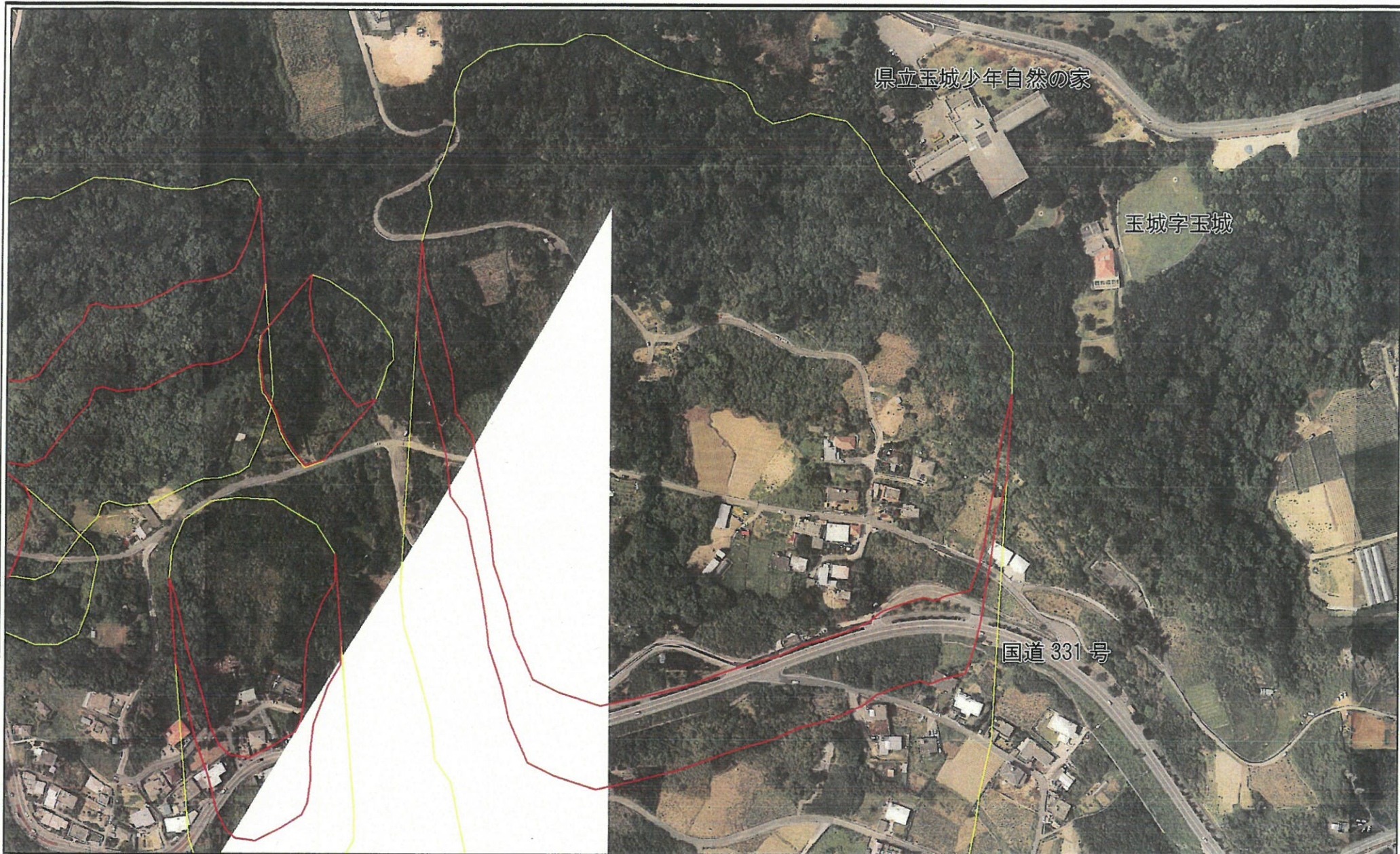
告示番号

告示年月日

所在地

沖縄県 南城市 玉城字玉城

土砂災害警戒区域等の指定の公示に係る図書(その2-1)



0 25 50 100 m

様式-2-1 (地) 土砂災害警戒区域・土砂災害特別警戒区域図 (その2)

土砂災害防止法施行令第2条の基準に該当する区域(土砂災害警戒区域)		N	自然現象の種別	地滑り	箇所番号	82	箇所名	玉城
	告示番号			地滑り区域名	B2A			
土砂災害防止法施行令第3条の基準に該当する区域(土砂災害特別警戒区域)		縮尺	告示年月日		所在地	沖縄県 南城市 玉城字玉城		
		12,500						