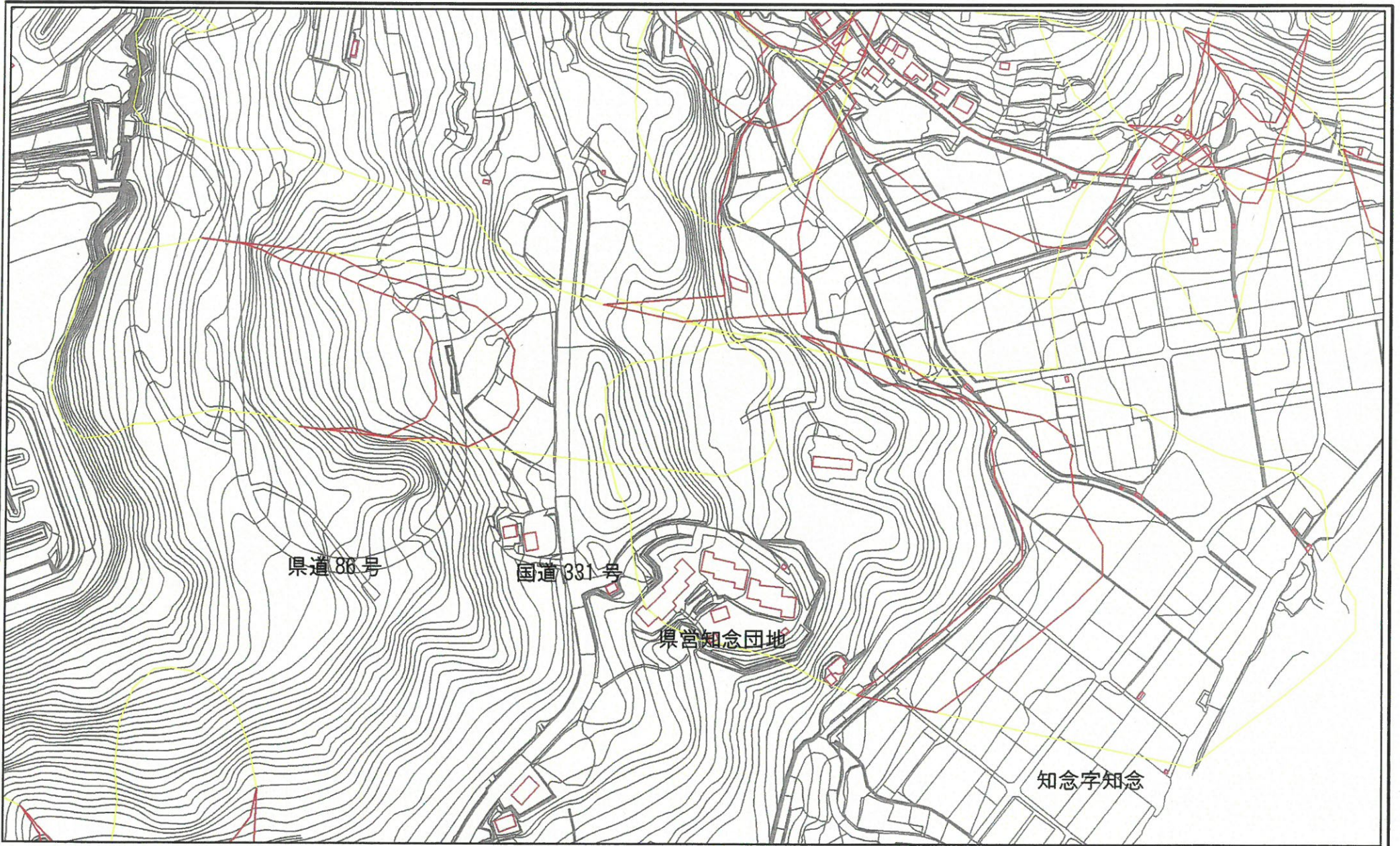


土砂災害警戒区域等の指定の公示に係る図書(その2)



様式-2 (地) 土砂災害警戒区域・土砂災害特別警戒区域  
区域図 (その1)



<small>土砂災害防止法施行令 第二条の基準に該当する 区域(土砂災害警戒区域)</small> <small>土砂災害防止法施行令 第三条の基準に該当する 区域(土砂災害特別警戒 区域)</small>		N 縮尺 1:2,500	自然現象 の種類	地滑り	箇所番号	79	箇所名	吉富
			告示番号	地滑り区域名	79I~79J		告示年月日	所在地

土砂災害警戒区域等の指定の公示に係る図書(その2-1)

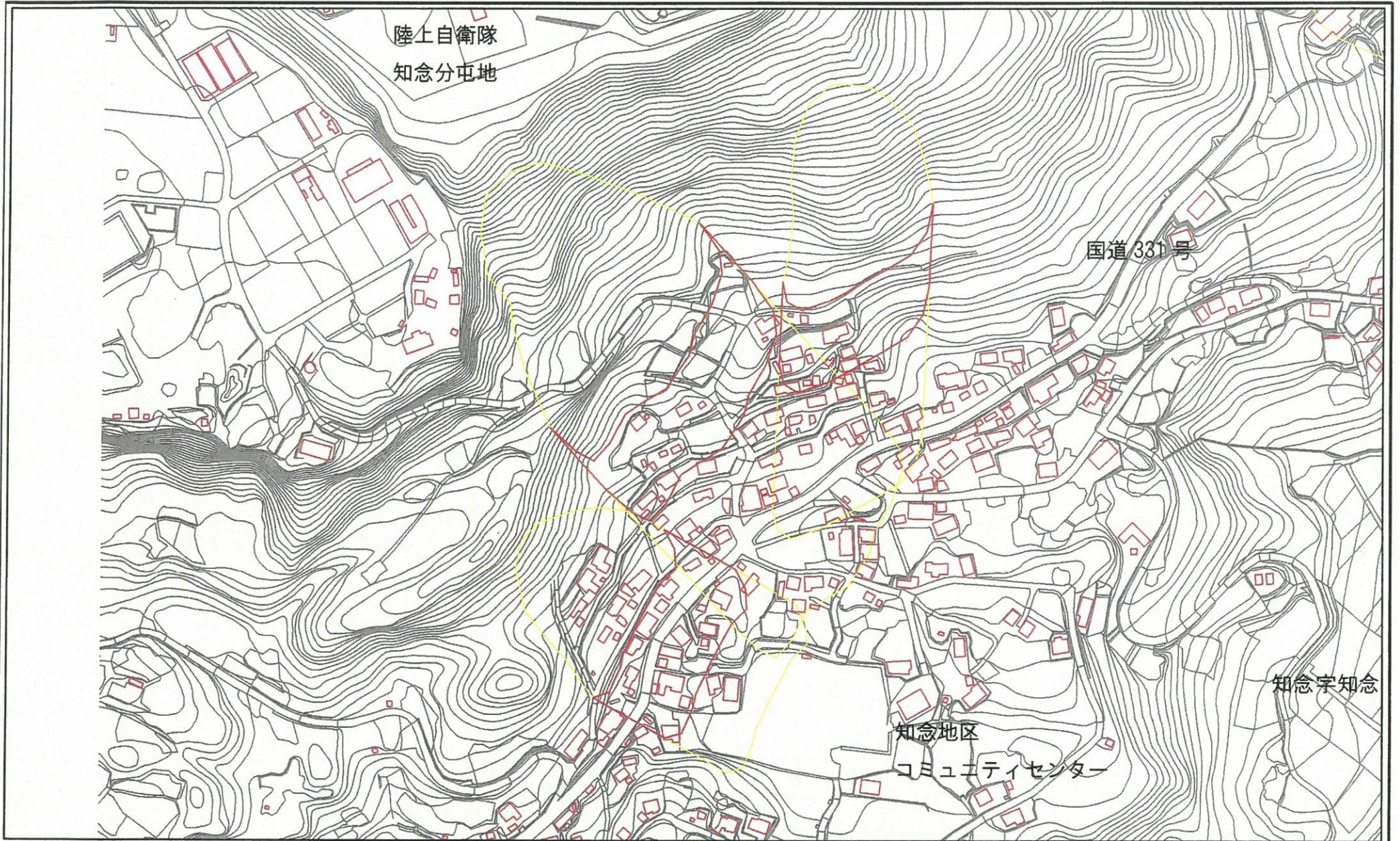


0 25 50 100  
m

様式-2-1(地) 土砂災害警戒区域・土砂災害特別警戒区域図(その2)

土砂災害防止法施行令第2条の基準に該当する区域(土砂災害警戒区域)		N 縮尺 1:2,500	自然現象の種類	地滑り	箇所番号	79	箇所名	吉富
	土砂災害防止法施行令第3条の基準に該当する区域(土砂災害特別警戒区域)			告示番号		地滑り区域名	79I~79J	
			告示年月日		所在地	沖縄県 南城市 知念字知念		

土砂災害警戒区域等の指定の公示に係る図書(その2)



0 25 50 100 m

様式-2(地) 土砂災害警戒区域・土砂災害特別警戒区域図(その1)

土砂災害防止法施行令  
第二條の第三項に該当する  
区域(土砂災害警戒区域)

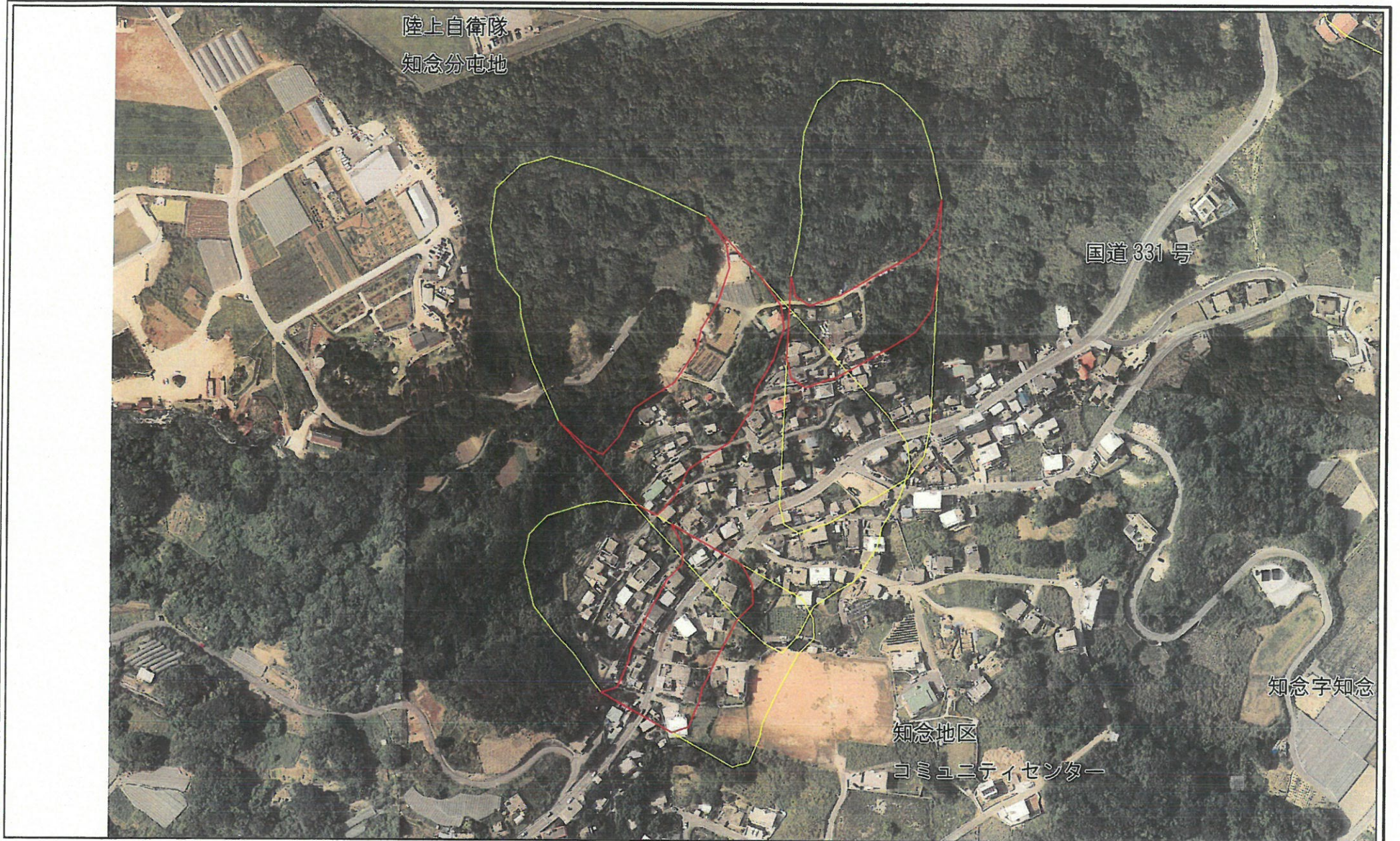
土砂災害防止法施行令  
第三條の第四項に該当する  
区域(土砂災害特別警戒  
区域)

縮尺  
1:2,500

N

自然現象 の種類	地滑り	国所番号	79	箇所名	吉富
告示番号		地滑り区域名	79K~79M		
告示年月日		所在地	沖縄県 南城市 知念字知念		

土砂災害警戒区域等の指定の公示に係る図書(その2-1)



0 25 50 100  
m

様式-2-1 (地) 土砂災害警戒区域・土砂災害特別警戒区域  
区域図 (その2)

土砂災害防止法施行令 第三條の基準に該当する 区域(土砂災害警戒区域)		N	自然現象 の種類	地滑り	箇所番号	79	箇所名	吉富
土砂災害防止法施行令 第三條の基準に該当する 区域(土砂災害特別警戒 区域)		縮尺	告示番号		地滑り区域名	79K~79M		
		12,500	告示年月日		所在地	沖縄県 南城市 知念字知念		