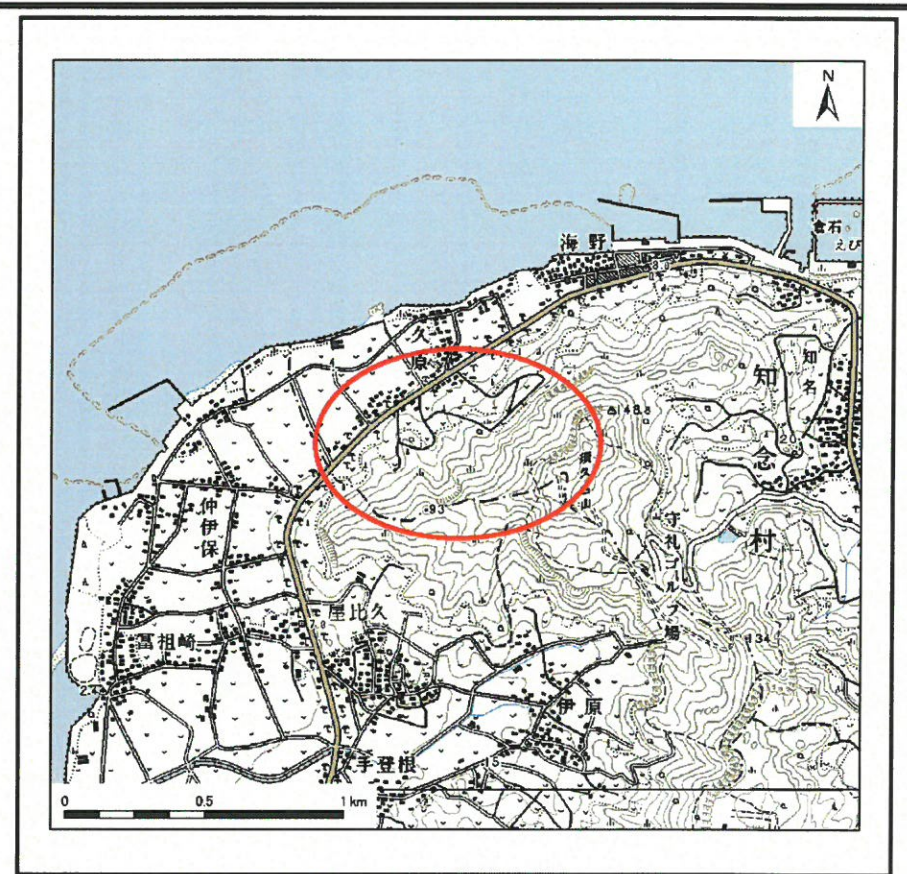
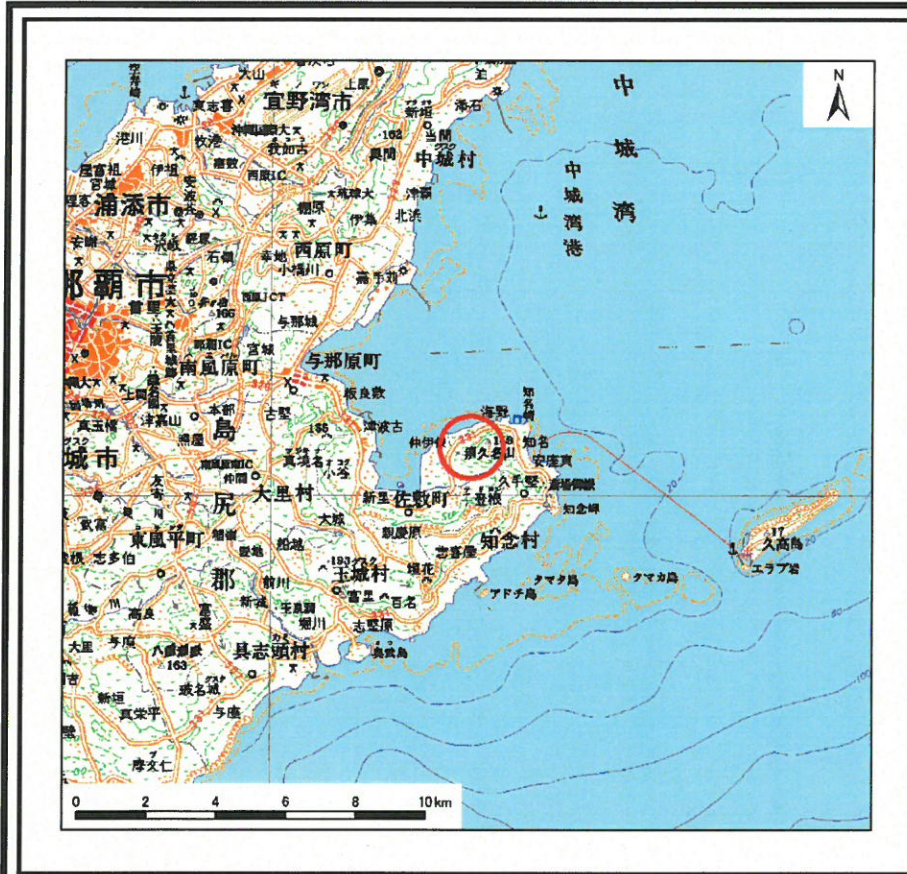


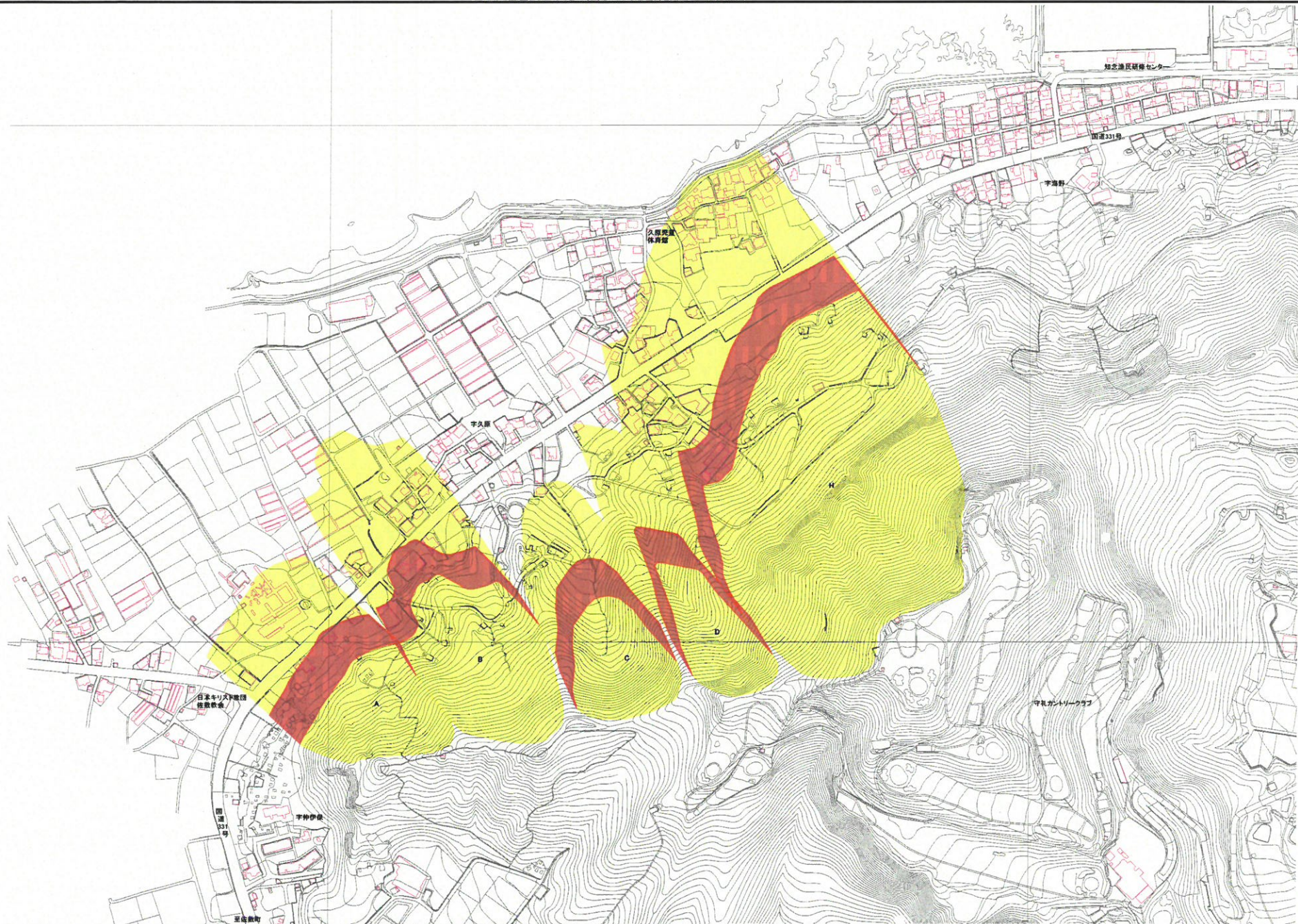
土砂災害警戒区域等の指定の公示に係る図書（その1）



様式-1(地) 土砂災害警戒区域 位置図	自然現象の種類	地滑り
	箇所番号	75
	箇所名	久原
	地滑り区域名	A・B・C・D・H
	所在地	沖縄県南城市知念字久原

この地図は、国土地理院長の承認を得て、同院発行の数値地図200000(地図画像)及び数値地図25000(地図画像)を複製したものである。(承認番号 平20業複、第224号)

土砂災害警戒区域等の指定の公示に係る図書（その2）



様式-2(地) 土砂災害警戒区域・土砂災害特別警戒区域 図	土砂災害防止法施行令 第二号の基準に該当する区域	自然現象 の種類	地帯り	箇所番号	75	箇所名	久原
	土砂災害防止法施行令 第三号の基準に該当する区域	地帯り の種別	公称番号	地帯り区域名			
	縮尺 1:2,500	公称年月日	所在地	沖縄県南城市知念字久原			