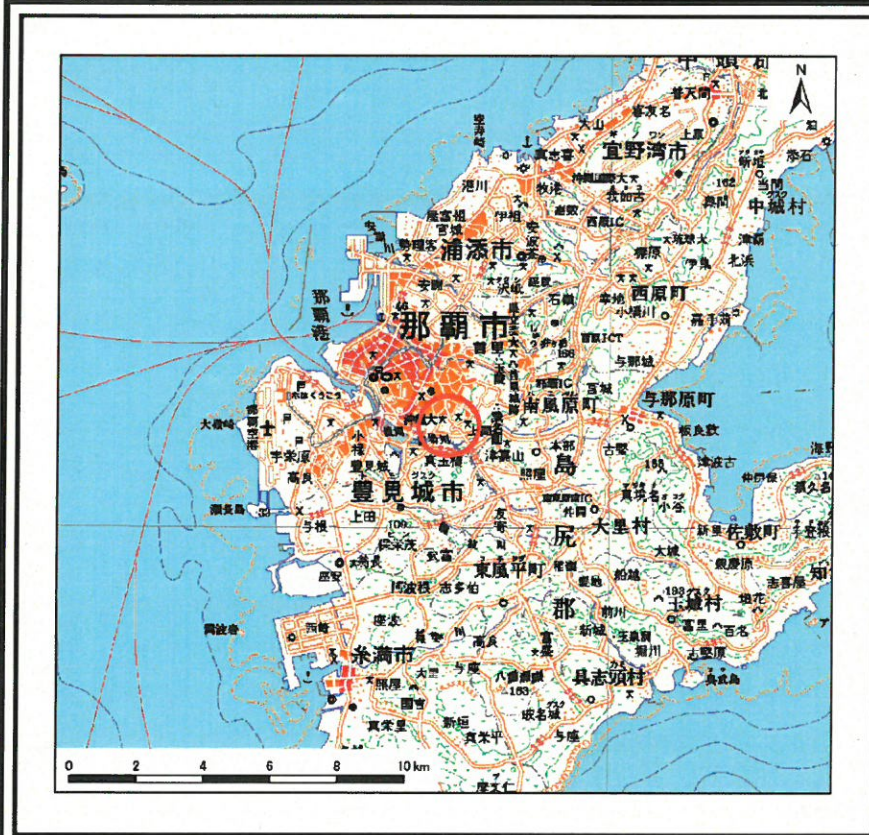
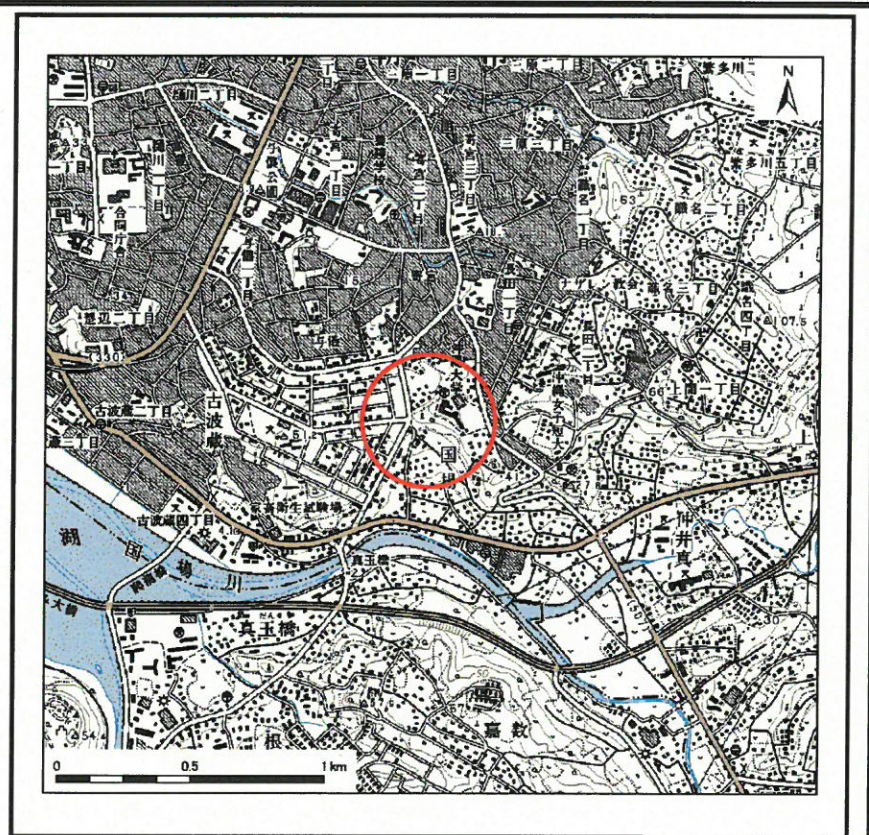


土砂災害警戒区域等の指定の公示に係る図書（その1）



(1/200,000)



(1/25,000)

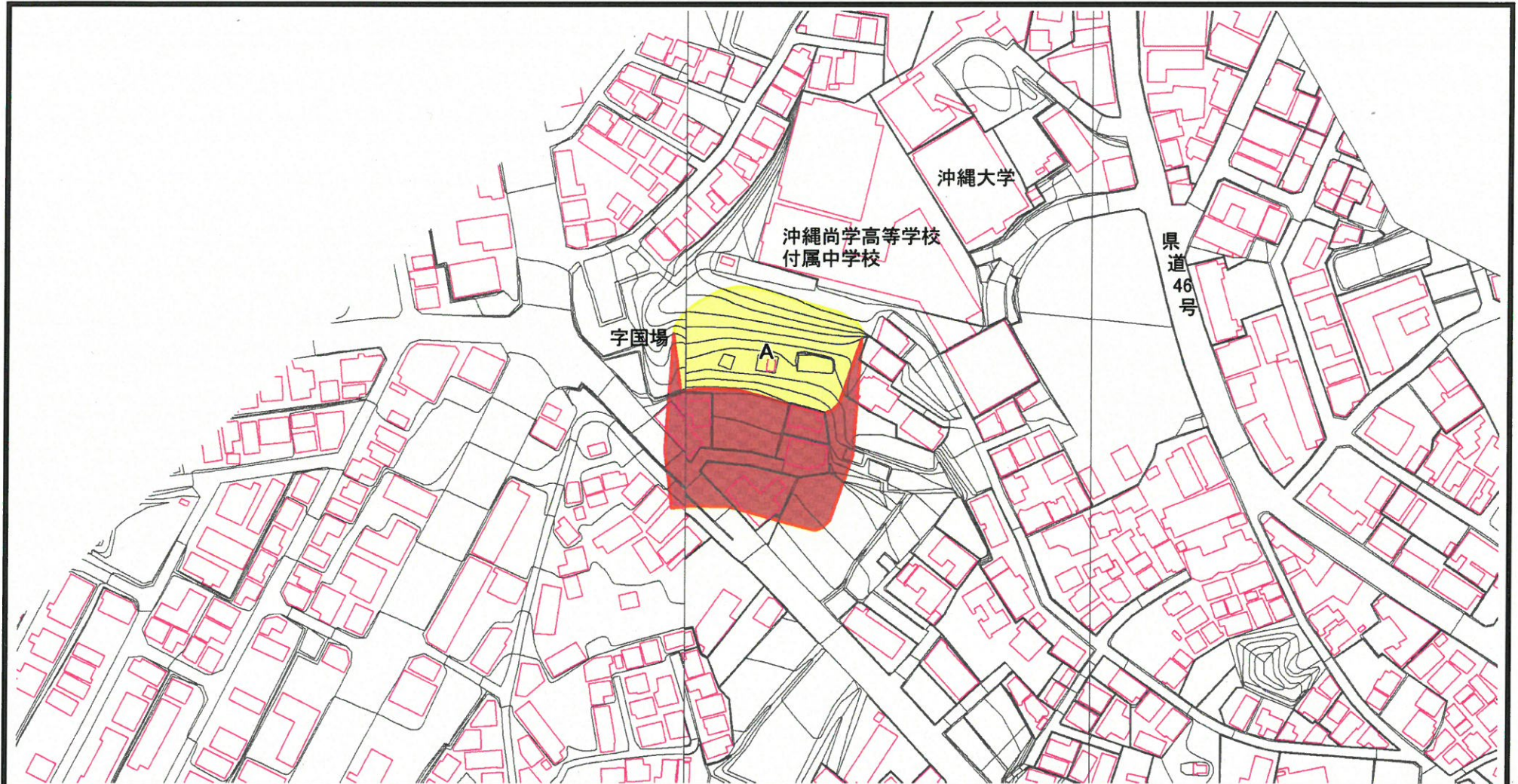
様式-1(地)

土砂災害警戒区域 位置図

自然現象の種類	地滑り
箇所番号	51
箇所名	国場
地滑り区域名	A
所在地	那覇市国場

この地図は、国土地理院長の承認を得て、同院発行の数値地図20000(地図画像)及び数値地図25000(地図画像)を複製したものである。(承認番号 平20業複、第224号)

土砂災害警戒区域等の指定の公示に係る図書（その2）



様式-2(地) 土砂災害警戒区域・土砂災害特別警戒区域 区域図	土砂災害防止法施行令 第二条の基準に該当する 区域		N 	自然現象 の種類	地滑り	箇所番号	51	箇所名	国場	
	土砂災害防止法施行令 第三条の基準に該当する 区域		縮尺 1:2,500	公示番号	地滑り区域名					
				公示年月日	所在地		那覇市国場			