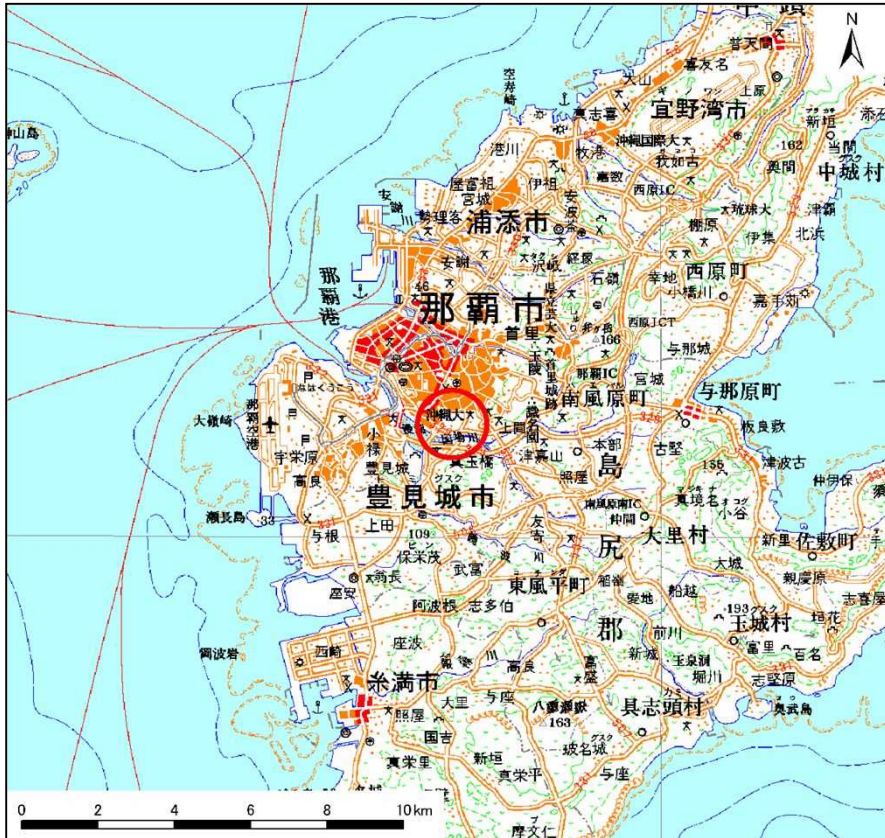
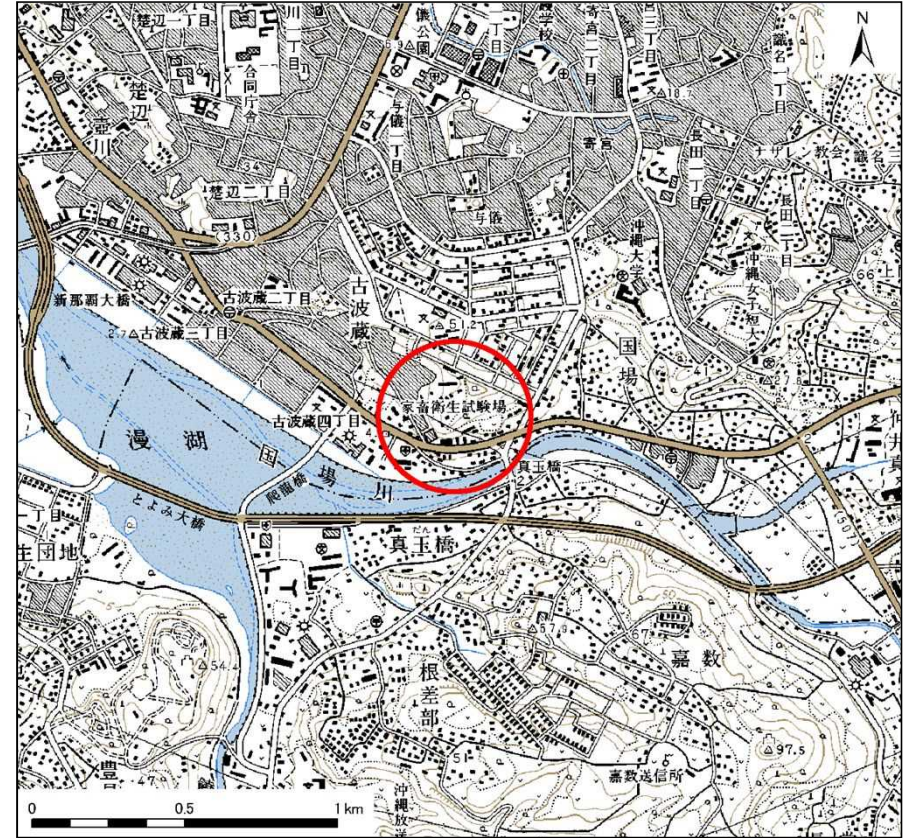


土砂災害警戒区域等の指定の公示に係る図書（その1）



(1/200,000)



(1/25,000)

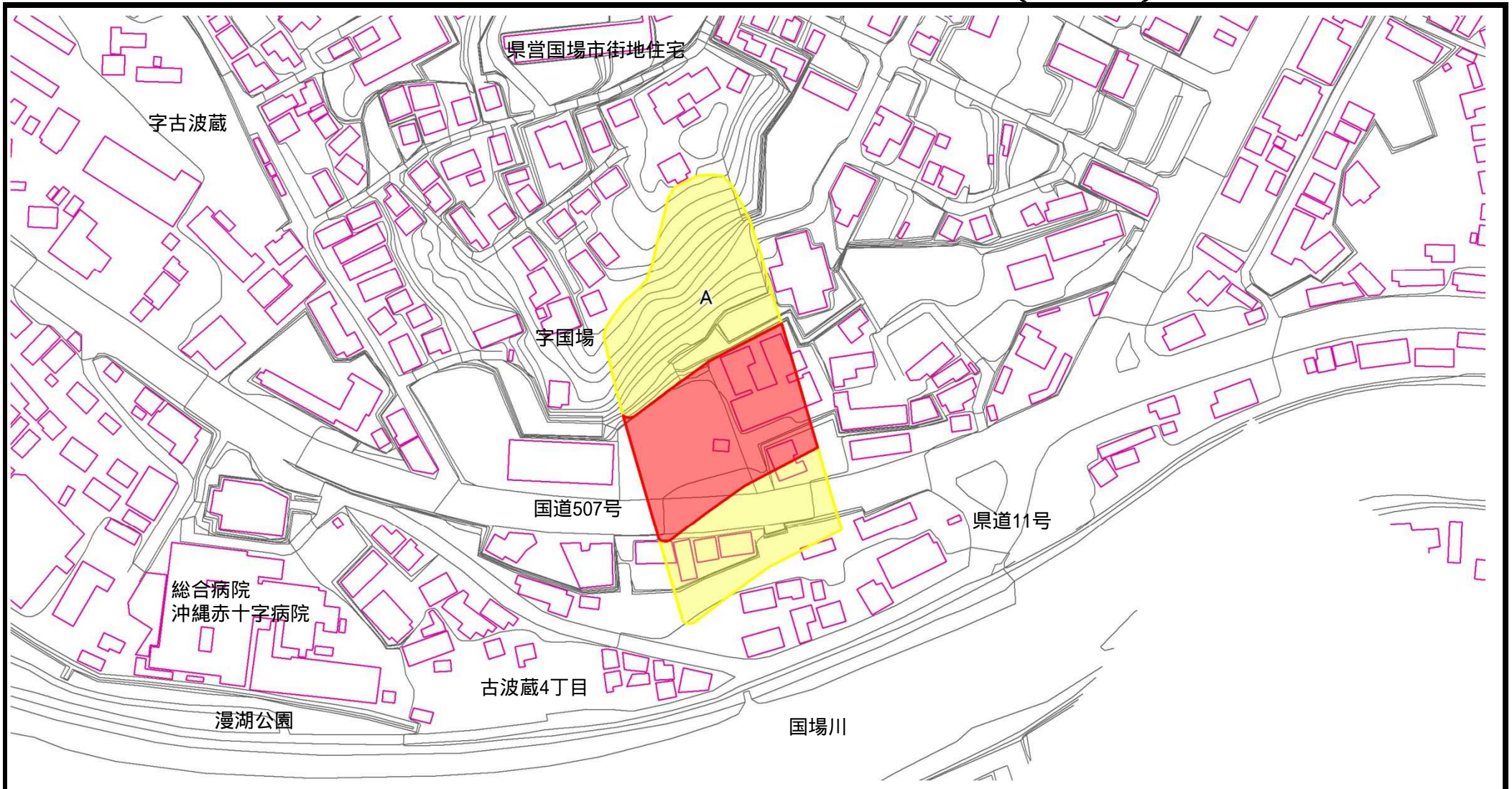
様式 - 1 (地)

土砂災害警戒区域 位置図

自然現象の種類	地滑り
箇所番号	50
箇所名	古波蔵
地滑り区域名	
所在地	沖縄県那覇市古波蔵四丁目

この地図は、国土地理院長の承認を得て、同院発行の数値地図200000(地図画像)及び数値地図25000(地図画像)を複製したものである。(承認番号 平20業複、第224号)

土砂災害警戒区域等の指定の公示に係る図書（その2）



様式 - 2 (地) 土砂災害警戒区域 区域図	土砂災害防止法施行令 第二条の基準に該当する区域			自然現象 の種類	地滑り	箇所番号	50	箇所名	古波蔵
	土砂災害防止法施行令 第三条の基準に該当する区域			縮尺 1:2,500	公示番号		地滑り区域名		
					公示年月日		所在地	沖縄県那覇市古波蔵四丁目	

