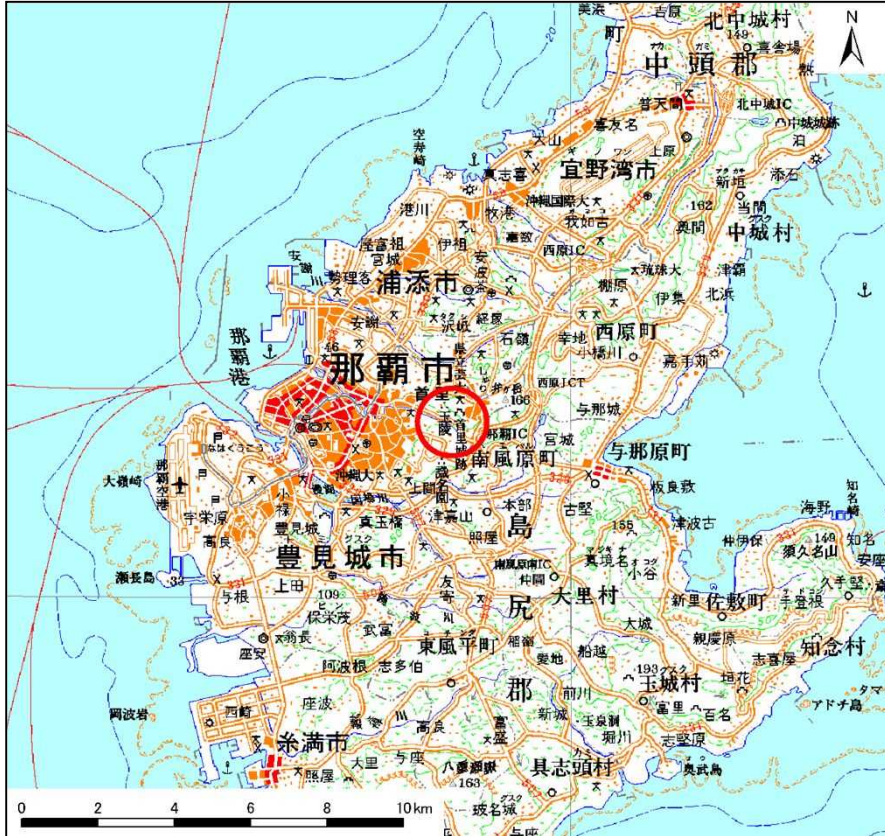
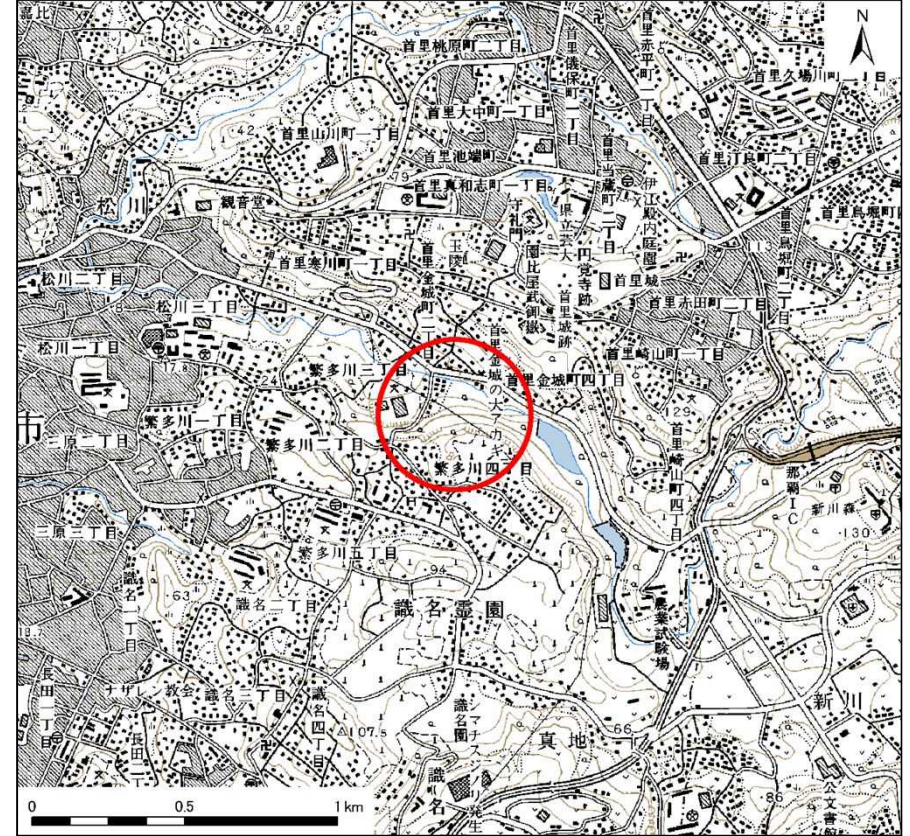


# 土砂災害警戒区域等の指定の公示に係る図書（その1）



(1/200,000)



(1/25,000)

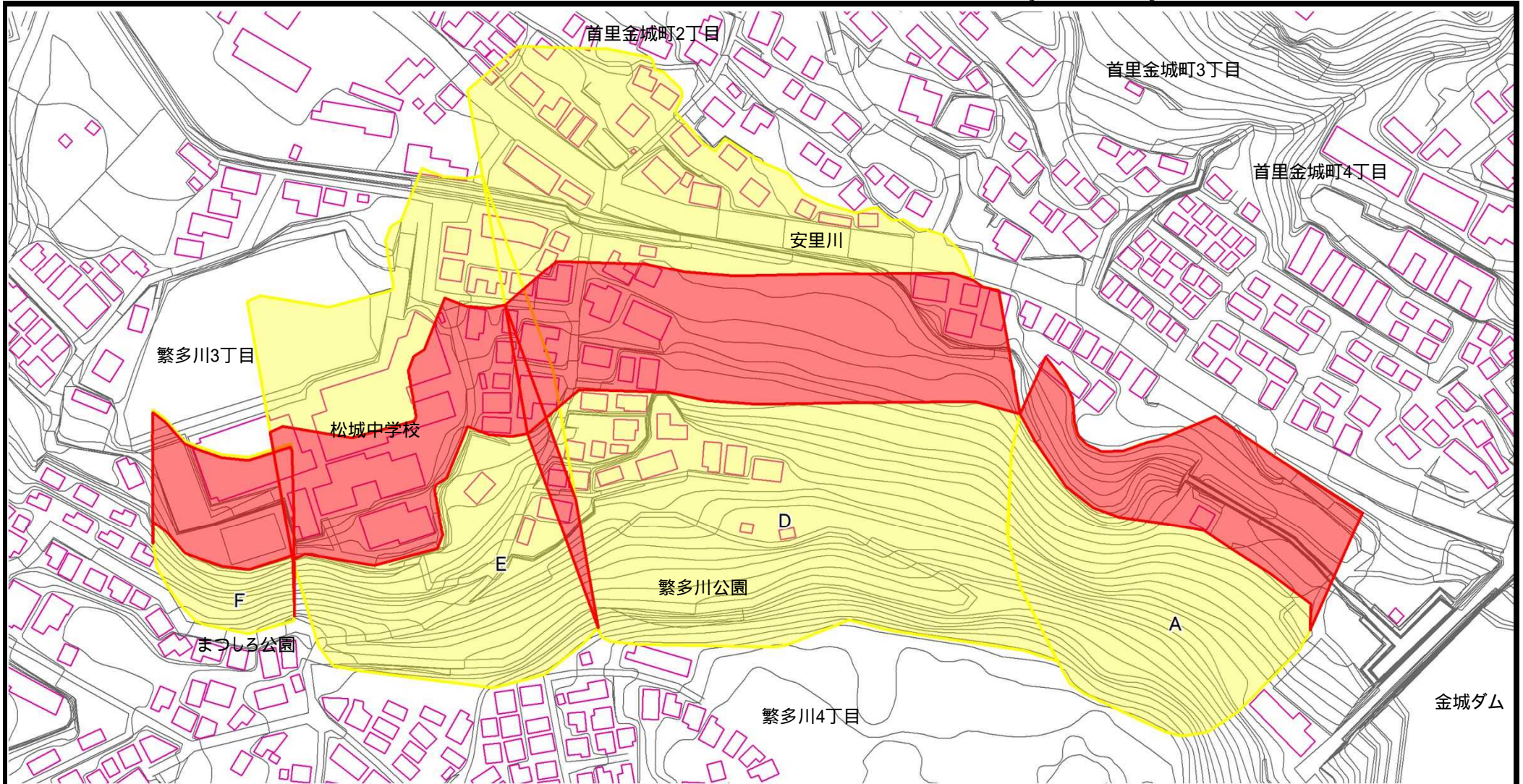
様式 - 1 (地)




土砂災害警戒区域 位置図

自然現象の種類	地滑り
箇所番号	49
箇所名	繁多川
地滑り区域名	
所在地	沖縄県那覇市繁多川四丁目

この地図は、国土地理院長の承認を得て、同院発行の数値地図200000(地図画像)及び数値地図25000(地図画像)を複製したものである。(承認番号 平20業複、第224号)

# 土砂災害警戒区域等の指定の公示に係る図書（その2）



様式 - 2 (地) 土砂災害警戒区域 区域図	土砂災害防止法施行令 第二条の基準に該当する区域			自然現象 の種類	地滑り	箇所番号	49	箇所名	繁多川
	土砂災害防止法施行令 第三条の基準に該当する区域		縮尺 1:2,500	公示番号		地滑り区域名			
					公示年月日		所在地	沖縄県那覇市繁多川四丁目	

## 土砂災害警戒区域等の指定の公示に係る図書（その3）

地滑り区域	力の大きさのうち 最大のもの (kN/m <sup>2</sup> )	土石等の高さ(m)
A	43.4	0.7
D	43.4	0.7
E	43.4	0.7
F	43.4	0.7

地滑り区域	力の大きさのうち 最大のもの (kN/m <sup>2</sup> )	土石等の高さ(m)

様式 - 3 (地)  建築物の構造の規制に必要な衝撃に関する事項	自然現象 の種類	地滑り	箇所番号	49	箇所名	繁多川	
	公示番号		地滑り区域名				
	公示年月日		所在地	沖縄県那覇市繁多川四丁目			