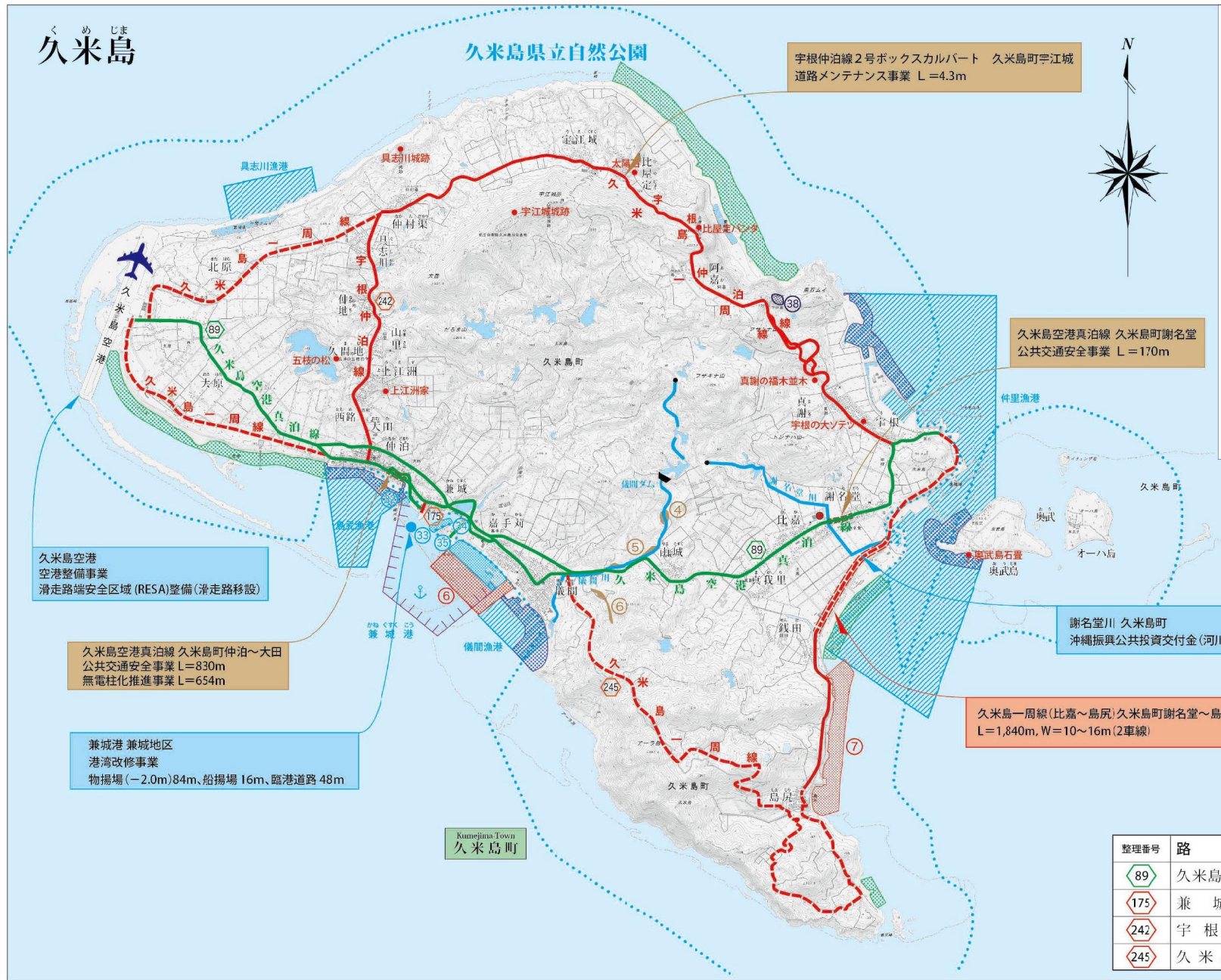

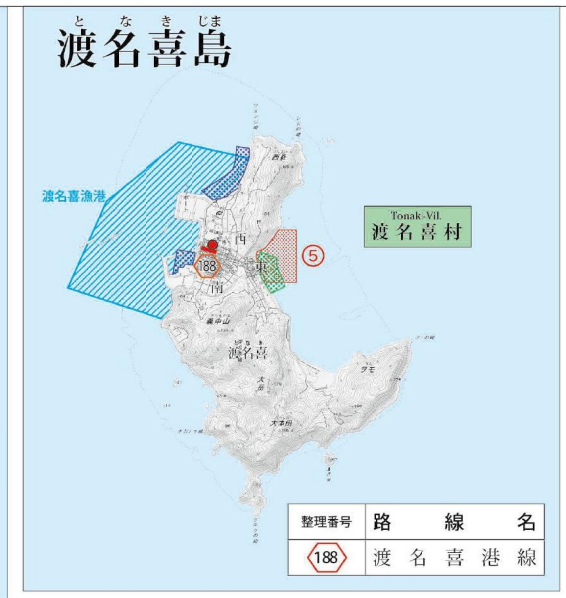

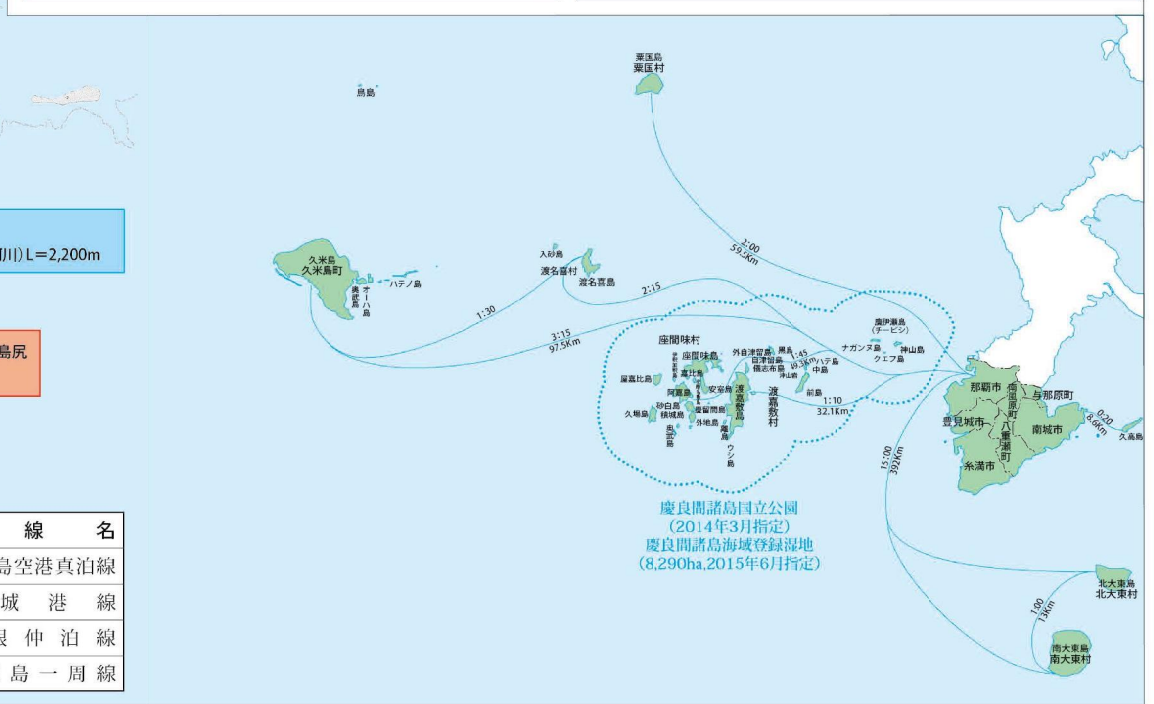

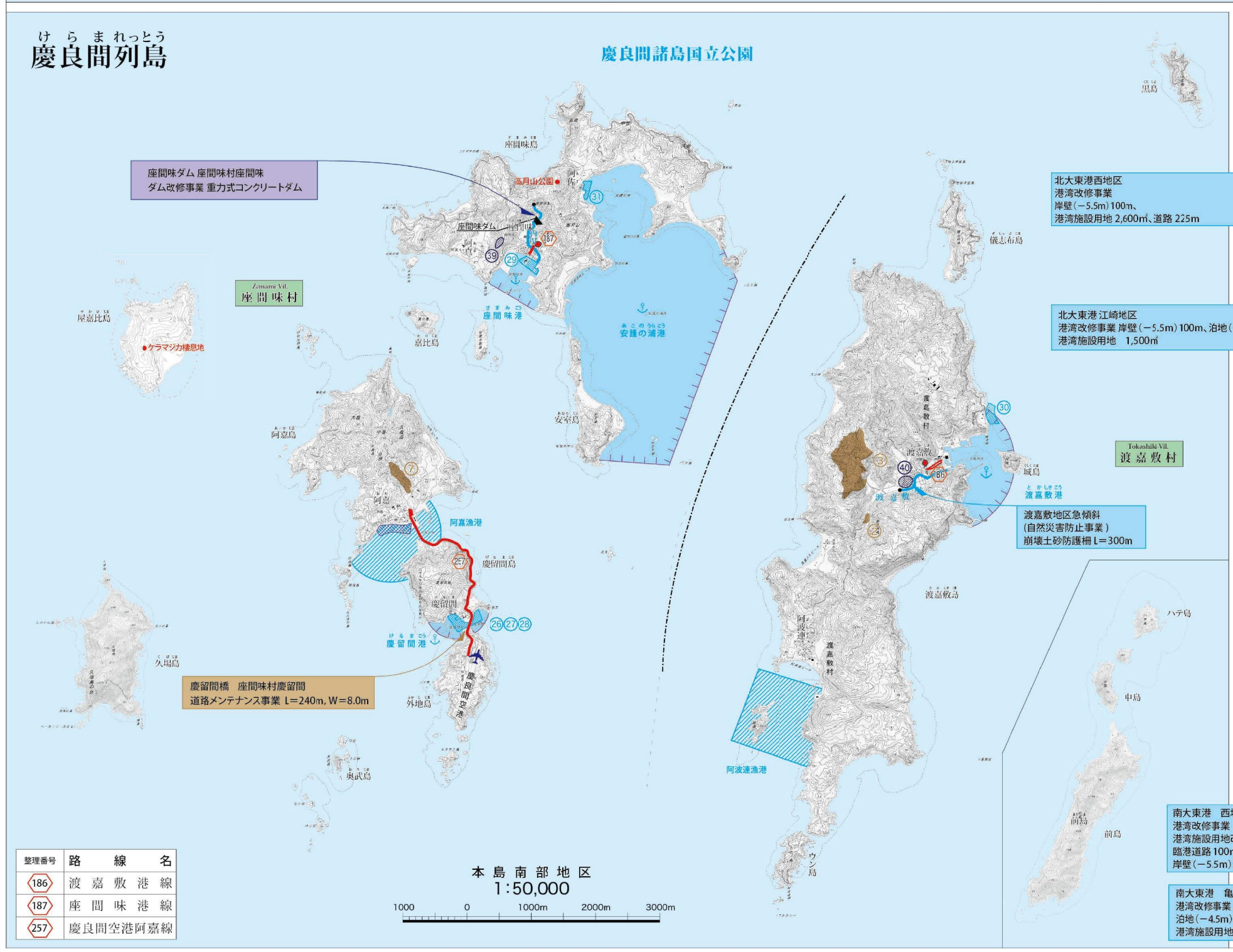

1. 道　路

令和6年4月1日現在

道路等		路線数	総延長(m)	実延長(m)	改良率(%)	恒久舗装率(%)
国道	指定区間外	3	199,262	21,262	100.0%	100.0 %
県道	主要地方道	6	98,310	93,940	96.5%	95.7 %
	一般県道	44	213,054	156,589	89.3%	86.3 %
	計	50	311,364	259,529	92.0%	89.9 %
合計		53	510,526	271,791	92.7%	90.7 %

総延長：道路法の規定に基づき指定あるいは認可された路線の全延長
実延長：総延長から重用延長（注1）、未供用延長（注2）を除いた区間の延長
（注1）重用延長：上級の路線に重複している区間の延長
（注2）未供用延長：路線の認定は告示されているが供用開始の告示がなされていない区間の延長

● 路線表

路線名	区間 起点	区間 終点	総延長(m)	実延長(m)	改良済延長(m)	改良率(%)	舗装延長(m)	恒久舗装率(%)
一般国道（指定区間外）			199,262	21,262	21,262	100.0%	21,262	100.0 %
国道330号	那覇市首里末吉町	那覇市旭町	5,718	5,718	5,718	100.0%	5,718	100.0 %
国道390号	那覇市西	那覇市旭町	165,609	609	609	100.0%	609	100.0 %
国道507号	糸満市字糸満	那覇市旭町	27,935	14,935	14,935	100.0%	14,935	100.0 %
主要地方道			98,310	93,940	90,626	96.5%	89,944	95.7 %
7 奥武山米須線	那覇市奥武山町	糸満市字米須	18,437	18,437	18,437	100.0%	18,437	100.0 %
29 那覇北中城線	那覇市泊	那覇市首里石嶺町	5,790	5,715	5,715	100.0%	5,715	100.0 %
77 糸満与那原線	糸満市字糸満	与那原町与那原	17,804	16,075	14,572	90.7%	14,394	89.5 %
82 那覇糸満線	那覇市安謝	糸満市字潮平	24,536	23,312	21,501	92.2%	23,312	100.0 %
86 南風原知念線	南風原町字山川	南城市知念字吉富	16,005	14,663	14,663	100.0%	14,663	100.0 %
89 久米島空港真泊線	久米島町字北原（久米島空港）	久米島町字宇根真泊（真泊港）	15,738	15,738	15,738	100.0%	13,423	85.3 %
一般県道			213,054	156,589	140,450	89.3%	135,987	86.3 %
3 3号線	糸満市字小波蔵	糸満市字喜屋武	1,873	1,873	1,373	73.3%	1,373	73.3 %
11 11号線	豊見城市字上田	那覇市古波蔵	4,230	4,179	4,179	100.0%	4,179	100.0 %
15 15号線	八重瀬町字高良	八重瀬町字仲座	4,988	4,988	4,988	100.0%	4,988	100.0 %
17 17号線	南城市大里字稲嶺	八重瀬町字港川	5,926	5,926	5,926	100.0%	5,926	100.0 %
28 28号線	那覇市首里儀保町	那覇市首里山川町	934	934	934	100.0%	934	100.0 %
39 39号線	那覇市泉崎	那覇市安里	1,990	1,990	1,990	100.0%	1,990	100.0 %
42 42号線	那覇市泉崎	那覇市久茂地	698	679	679	100.0%	679	100.0 %
43 43号線	那覇市前島	那覇市西	1,916	1,916	1,916	100.0%	1,916	100.0 %
46 46号線	那覇市安里	那覇市字国場	3,008	3,008	3,008	100.0%	3,008	100.0 %
47 47号線	那覇市東町	那覇市辻	774	761	761	100.0%	761	100.0 %
48 48号線	八重瀬町字外間	南城市玉城字富里	8,016	7,953	7,189	90.4%	7,189	90.4 %
49 49号線	那覇市首里池端町	那覇市首里当蔵町	694	694	694	100.0%	694	100.0 %
50 50号線	那覇市首里山川町	那覇市首里真和志町	888	888	888	100.0%	888	100.0 %
52 52号線	糸満市字与座	八重瀬町字新城	4,820	4,698	3,980	84.7%	1,617	34.4 %
54 54号線	糸満市字糸満	八重瀬町字仲座	2,921	2,921	2,921	100.0%	2,921	100.0 %
62 62号線	那覇市字小禄	豊見城市字名嘉地	2,204	2,204	2,204	100.0%	2,204	100.0 %
128 128号線	南風原町字照屋	南風原町字津嘉山	1,717	1,717	1,717	100.0%	1,717	100.0 %
131 131号線	八重瀬町字東風平	八重瀬町字新城	2,601	2,601	2,601	100.0%	2,601	100.0 %
134 134号線	糸満市字賀数	八重瀬町字志多伯	1,893	1,893	1,183	62.5%	1,287	68.0 %
137 佐敷玉城線	南城市佐敷字津波古	南城市玉城字仲村渠	7,517	6,485	6,485	100.0%	6,485	100.0 %
138 138号線	南城市佐敷字津波古	南城市佐敷字津波古（馬天港）	386	386	386	100.0%	386	100.0 %
153 153号線	那覇市首里大名町	那覇市首里平良町	697	697	0	0.0%	0	0.0 %
155 155号線	那覇市首里石嶺町	那覇市首里石嶺町	406	406	406	100.0%	406	100.0 %
175 兼城港線	久米島町字兼城	久米島町兼城（兼城港）	98	98	98	100.0 %	98	100.0 %
182 北南線	南大東村字北（北港）	南大東村字南（亀池港）	7,794	7,794	6,744	86.5%	6,744	86.5 %
183 南大東飛行場線	南大東村字在所	南大東村字旧東（南大東空港）	4,427	4,427	4,427	100.0%	4,427	100.0 %
184 北大東港線	北大東村字中野	北大東村字港（北大東港西地区）	2,219	2,219	2,219	100.0%	1,859	83.8 %
185 粟国港線	粟国村字東（粟国村役場）	粟国村字浜（粟国港）	780	780	780	100.0%	780	100.0 %
186 渡嘉敷港線	渡嘉敷村字渡嘉敷（渡嘉敷村役場）	渡嘉敷村字渡嘉敷（渡嘉敷港）	576	576	525	91.1 %	0	0.0 %
187 座間味港線	座間味村字座間味（座間味村役場）	座間味村字座間味（座間味港）	129	129	0	0.0%	0	0.0 %
188 渡名喜港線	渡名喜村字渡名喜西（渡名喜村役場）	渡名喜村字渡名喜西（渡名喜港）	25	25	0	0.0%	0	0.0 %
221 那覇内環状線	那覇市字赤嶺	那覇市久茂地	7,336	6,657	5,654	84.9%	4,435	66.6 %
222 真地泉崎線	那覇市真地	那覇市泉崎	4,716	4,320	1,568	36.2%	1,363	31.5 %
223 魂魄之塔線	糸満市字山城	糸満市字米須	1,648	1,648	1,648	100.0%	1,648	100.0 %
231 那覇空港線	那覇市安次嶺	豊見城市字名嘉地	3,812	3,266	3,266	100.0%	3,266	100.0 %
236 玉城那覇自転車道線	南城市玉城字前川	那覇市首里真和志町	25,100	25,100	17,700	70.5%	17,700	70.5 %
240 南風原与那原線	南風原町字新川	与那原町字与那原	3,609	3,609	3,504	97.1%	3,609	100.0 %
241 宜野湾南風原線	那覇市首里石嶺町	南風原町字喜屋武	7,775	4,685	4,685	100.0%	4,685	100.0 %
242 宇根仲泊線	久米島町字宇根	久米島町字仲泊	12,675	12,675	12,675	100.0%	12,675	100.0 %
245 久米島一周線	久米島町字北原（久米島空港）	久米島町字大原（久米島空港）	40,167	1,497	1,497	100.0%	1,494	100.0 %
249 東風平豊見城線	八重瀬町字友寄	豊見城市字豊崎	9,156	1,340	1,340	100.0%	1,340	100.0 %
250 糸満具志頭線	糸満市西崎	八重瀬町字仲座	9,242	6,098	6,098	100.0%	6,098	100.0 %
251 那覇宜野湾線	那覇市泊	那覇市古島	2,122	2,091	2,091	100.0%	2,091	100.0 %
256 豊見城糸満線	豊見城市字上田	糸満市真栄里	8,259	8,102	8,102	100.0%	8,102	100.0 %
257 慶留間空港阿嘉線	慶留間空港	阿嘉漁港	2,976	2,976	2,976	100.0%	2,976	100.0 %

（注1）改良済延長：車道幅員5.5m未満を除く
（注2）舗装延長：簡易舗装を除く

2. 県営公園事業箇所一覧表

令和6年4月1日現在

公園名	場所	面積(ha)	指定年月日	施設	趣意
首里城公園（総合公園 県営・国営）	那覇市（那覇広域都市計画区域）	17.8（県営13.8）	昭和62年2月27日 平成7年8月22日	●テーマ：歴史と文化（首里杜構想）●主要施設：首里城（国営公園区域）、首里杜館（地下駐車場含む）、円覚寺跡、円鑑池、玉陵、上の毛園地、龍潭、守礼門	●沖縄の歴史・文化の中心である首里城及びその外苑を公園として整備するものであり、地域住民の利用はもとより、沖縄観光の拠点となる。
奥武山公園（運動公園）	那覇市（那覇広域都市計画区域）	29.8	昭和31年3月23日 昭和58年10月31日 平成13年1月6日	●テーマ：スポーツ ●主要施設：野球場、武道館、水泳プール、テニスコート、園地、広場、駐車場	●那覇市における唯一の総合的な運動公園で、市民、県民に広く利用されている。
海軍壕公園（地区公園）	那覇市、豊見城市（那覇広域都市計画区域）	6.7	昭和47年5月12日 平成7年4月25日 平成15年3月24日	●テーマ：（戦跡、参拝＝慰霊）●主要施設：海軍壕跡、（保存）、資料館、園地広場、園路、駐車場	●戦跡公園として広く知られている。また県外来訪者の観光コースに組み込まれた観光名所でもある。
平和祈念公園（広域公園）	糸満市（那覇広域都市計画区域）	47.0	昭和47年5月12日 平成6年8月23日 平成9年2月25日	●テーマ：（戦跡、参拝＝慰霊）●主要施設：平和祈念資料館、駐車場、平和の礎、多目的広場、平和祈念堂、休憩舎等	●沖縄戦跡国定公園の中にあって、多くの慰霊塔が建立し参拝地となっている。

3. 河　川　● 二級河川

令和6年4月1日現在

番号	水系名	河川名	指定区間	指定延長(m)	流域面積(km)	指定年月日
1	安里川	潮渡川	左岸 那覇市久茂地2丁目地先の久茂地川分派点から海に至る 右岸 那覇市前島1丁目地先の久茂地川分派点から海に至る	1,000	0.50	昭和47年5月6日
2	〃	久茂地川	左岸 那覇市牧志町1丁目地先の安里川分派地点から国場川合流点に至る 右岸 那覇市前島1丁目地先の安里川分派点か国場川合流点に至る	2,000	3.25	昭和5年10月28日 昭和47年5月6日 変更
3	〃	真嘉比川	左岸 那覇市字古島406番地の1地先から安里川合流点に至る 右岸 那覇市字古島407番地先から安里川合流点に至る	1,400	2.30	昭和56年8月17日
4	〃	安里川	左岸 南風原町字新川593番地先から泊高橋に至る 右岸 那覇市首里鳥堀町5-39-2地先から泊高橋に至る	7,260	8.57	昭和47年5月6日 昭和56年8月17日 変更
5	安謝川	安謝川	左岸 那覇市首里石嶺町3丁目80番地先から海に至る 右岸 那覇市首里石嶺町3丁目4番地先から海に至る	5,200	8.10	昭和47年5月6日
6	国場川	国場川	左岸 南風原町字宮城当川原380番2地先から漫湖を含み明治橋に至る 右岸 南風原町字大名宮城原181番3地先から漫湖を含み明治橋に至る	8,250	46.06	昭和5年10月28日 平成18年3月31日 変更
7	〃	長堂川	左岸 八重瀬町字外間下後原202番地先から国場川合流点に至る 右岸 南風原町字津嘉山前川原816-1番地先から国場川合流点に至る	2,300	7.39	昭和5年10月28日 昭和47年5月6日 変更
8	〃	饒波川	左岸 糸満市字武富溝原931番7地先から国場川合流点に至る 右岸 八重瀬町字宜次笠江原447番1地先から国場川合流点に至る	4,500	14.60	昭和5年10月28日 平成18年3月31日 変更
9	雄樋川	雄樋川	左岸 南城市字前川照田獄原1351番地先から海に至る 右岸 八重瀬町字新城ガンリー原1835番地先から海に至る	2,500	13.74	昭和47年5月6日
10	報得川	報得川	左岸 八重瀬町字東風平東原1007番9地先から海に至る 右岸 八重瀬町字東風平東原957番地先から海に至る	9,315	19.24	昭和47年5月6日 平成25年10月25日 変更
11	渡嘉敷川	渡嘉敷川	左岸 渡嘉敷村字渡嘉敷恩良地原2648番地先から海に至る 右岸 渡嘉敷村字渡嘉敷小嶺原2754番地先から海に至る	1,900	3.34	昭和47年5月6日
12	内川	内川	左岸 座間味村字座間味内川750番地先から海に至る 右岸 座間味村字座間味内川749番地先から海に至る	1,160	0.80	昭和55年1月30日
13	儀間川	儀間川	左岸 久米島町字真謝フサキァ4249番8地先から海に至る 右岸 久米島町字儀間川東上原2009番23地先から海に至る	5,600	5.30	平成3年6月14日
14	謝名堂川	謝名堂川	左岸 久米島町字比嘉スキナ原2184番2から海に至る 右岸 久米島町字比嘉スキナ原2184番2から海に至る	3,320	3.00	平成3年6月14日 平成19年3月6日 変更
合計	9	14		55,705	133.19	

4. ダ　ム

令和6年4月1日現在

ダム名	水系名	河川名	位置	型式	堤高	総貯水容量	管理開始日
金城ダム	安里川	安里川	左岸 那覇市字繁多川地内 右岸 那覇市首里金城町地内	重力式コンクリートダム	19.0m	510,000㎥	平成13年4月1日
儀間ダム	儀間川	儀間川	左岸 島尻郡久米島町儀間地先 右岸 島尻郡久米島町儀間地先	均一型フィルダム	24.5m	575,000㎥	平成28年4月1日
座間味ダム	内川	内川	左岸 島尻郡座間味村座間味地内 右岸 島尻郡座間味村座間味地内	重力式コンクリートダム	30.0m	66,000㎥	平成4年4月1日

5. 水管理・国土保全局所管海岸保全区域

令和6年4月1日現在

管内図番号	海岸名	位置	指定延長(m)	指定年月日	指定告示番号	備考
①	板良敷海岸	与那原町板良敷	184	昭和46年6月30日	238	
②	与那原海岸	与那原町与那原	517	〃	238	
③	仲島海岸	〃	720	昭和47年4月25日	127	
④	冨祖崎海岸	南城市佐敷字冨祖崎	403	昭和53年3月20日	150	
⑤	東海岸	渡名喜村東	485	昭和52年2月28日	97	
⑥	儀間海岸	久米島町儀間	135	昭和47年4月25日	127	
⑦	島尻海岸	久米島町島尻	2,250	昭和55年1月28日	48	
⑧	新原海岸	南城市玉城字百名	560	昭和43年8月13日	290	
⑨	名城海岸	糸満市名城	542	〃	290	
⑩	豊見城海岸	豊見城市豊崎	4,940 2,600.6 13,483.5	昭和44年6月23日 平成16年3月26日 平成20年3月28日	290 263 241	変更
⑪	糸満海岸	糸満市真栄里	851 850	昭和60年12月10日 平成16年3月26日	973 264	変更

6. 港湾局所管海岸保全区域　（那覇港は「那覇港管理組合」所管）

令和6年4月1日現在

管内図番号	港湾名	位置	指定延長(m)	指定年月日	指定告示番号
①	中城湾港	与那原町板良敷	865	昭和46年6月30日	第238号
②	〃	与那原町板良敷	184	昭和46年6月30日	第238号
③	〃	与那原町伊利原	517	昭和46年6月30日	第238号
④	〃	与那原町板良敷	950	昭和46年6月30日	第238号
⑤	〃	与那原町与那原	720	昭和47年4月25日	第127号
⑥	〃	与那原町与那原	452	昭和56年3月27日	第180号
⑦	〃	南城市佐敷馬天	820	平成20年8月19日	第481号
⑧	〃	南城市佐敷津波古	128	昭和51年12月13日	第439号
⑨	〃	南城市佐敷佐敷	1,000	昭和52年8月4日	第337号
⑩	〃	南城市佐敷冨祖崎	403	昭和53年3月8日	第150号
⑪	〃	南城市佐敷馬天	505	昭和55年11月1日	第667号
⑫	〃	南城市佐敷仲伊保	150	昭和56年3月13日	第161号
⑬	〃	南城市佐敷兼久	847.1	昭和61年12月12日	第854号
⑭	〃	南城市知念安座真	470	平成15年11月21日	第822号
⑮	〃	南城市知念久原	1,595	昭和56年3月27日	第180号
⑯	〃	南城市知念安座真	945	平成2年12月28日	第931号
⑰	〃	南城市知念久高	79.8	平成19年2月20日	第114号
⑱	〃	南城市知念字知念	720	平成10年6月16日	第508号
⑲	那覇港	那覇市西町～若狭町	2,095	昭和47年1月11日	第7号
⑳	〃	那覇市日町3丁目～若狭3丁目	3,166	平成1年4月14日	第351号
㉑	〃	那覇市西町	375	昭和48年9月10日	第289号
㉒	〃	那覇市若狭町～前島町	260	昭和48年9月10日	第289号
㉓	〃	那覇市曙町～港町	1,920	昭和48年9月10日	第289号
㉔	〃	那覇市若狭町	3 34	昭和50年3月31日	第138号
㉕	〃	那覇市若狭	135	昭和53年2月16日	第69号
㉖	慶留間港	座間味村慶留間	370	昭和53年3月6日	第97号
㉗	〃	座間味村慶留間	192	昭和57年3月1日	第140号
㉘	〃	座間味村慶留間	443	昭和62年1月20日	第37号
㉙	座間味港	座間味村座間味	880	昭和51年12月13日	第439号
㉚	渡嘉敷港	渡嘉敷村渡嘉敷	363	平成4年10月2日	第791号
㉛	安護の浦港	座間味村阿佐	275	昭和54年12月18日	第564号
㉜	兼城港	久米島町仲泊～大田	110	昭和48年7月19日	第217号
㉝	〃	久米島町兼城	155	昭和52年4月21日	第189号
㉞	〃	久米島町兼城	50	昭和54年12月18日	第564号
㉟	〃	久米島町儀間～嘉手苅	830	昭和47年4月25日	第127号
㊱	粟国港	粟国村字浜	227.5	昭和58年3月31日	第212号
㊲	徳仁港	南城市久高	45.7	平成4年11月20日	第910号

7. 急傾斜地崩壊危険区域

令和6年4月1日現在

管内図番号	市町村	箇所名	面積(a)	傾斜角度	長さ(m)	高さ(m)	人家(戸)	被害対策	指定年月日	指定告示番号
①	那覇市	石嶺	443.69	31	670	19	42		昭和51年3月18日	第84号
②	〃	儀保	48.00	37	93	13.3	20		平成4年10月2日	第793号
③	〃	小禄	504.9	48	90	10	26		昭和52年5月12日	第523号
④	〃	小禄（2）	45.08	55	133	10	30	学校	昭和55年5月26日	第337号
⑤	〃	寒川	62.14	36	80	11	13	学校	昭和56年6月4日	第315号
⑥	〃	赤田	302.1	30～100	100	16	18		昭和57年6月7日	第327号
⑦	〃	金城	884.5	55～63	110	3～20	15		昭和57年12月10日 平成11年6月4日	第654号 第473号
⑧	〃	赤田・当之蔵	15.10	40～80	67	6～12	14		昭和58年6月24日	第364号
⑨	〃	当之蔵	108.09	40	289	12	16		〃	〃
⑩	〃	大名	43.10	30	120	6～12	10		〃	〃
⑪	〃	小禄（3）	937.6	30～40	213	10～30	13		〃	〃
⑫	〃	天久	384.07 0.18	70～90 35～71	780 23	15 5～17	15 2		昭和59年9月14日 平成22年7月23日	第718号 第377号
⑬	〃	真地	161.02	35～50	131	13～42	48		昭和59年12月11日 平成15年12月19日	第999号 第896号
⑭	〃	古波蔵（2）	22.17	78	70	11	18		昭和61年9月16日	第645号
⑮	〃	上間	274.7	60	70	13	19		昭和61年12月5日	第835号
⑯	〃	国場	653.0	30～35	130	10～15	39		昭和62年9月22日	第704号
⑰	〃	首里赤平	104.83	36～60	20	200	28		昭和63年9月24日	第688号
⑱	〃	金城（2）	153.48	30～35	15	330	20		〃	―
⑲	〃	識名	558.0	35	200	10	17		昭和50年2月3日	第38号
⑳	〃	山下	254.91	33	130	10	53	学校	昭和50年12月1日	第483号
㉑	〃	古波蔵	71.93	44	90	22	15		昭和50年12月22日	第525号
㉒	〃	山下（2）	247.20	44	168	35	26		平成3年10月4日	第731号
㉓	〃	天久（3）	19.60	30～79	53	5.6～10.5	9		令和3年10月1日	第457号
㉔	〃	石嶺（2）	25.10	33～58	71.5	6.6～13.7	9		令和4年3月25日	第88号
㉕	西原町	幸地	262.14	364	377	17.5	29		平成12年9月19日 昭和50年9月11日	第677号 第385号
㉖	豊見城市	金良	110.00	39	185	18	13		平成5年3月23日	第297号
㉗	〃	瀬長	47.26	455	132	6.7～18.9	6		平成12年3月3日	第135号
㉘	〃	我那覇（1）	148.20	32.4～39.1	29.2～50.6	18.0～32.2	16		平成18年8月29日	第591号
㉙	〃	上田（1）	139.10	37.8	10～43	6.0～21.4	27		平成22年8月24日	第429号
㊶	〃	上田（2）	63.0	30.5～54.6	162	6.8～12.0	27		令和5年8月29日	第319号
㉚	〃	我那覇（2）	215.40	32.4～43.9	6.4～42	6.2～26.7	34		平成22年8月24日	第428号
㉛	〃	真玉橋	341.70	34	12～60	18.8～33.6	64		平成25年5月17日	第316号
㉜	南城市	富里	262.9	70	60	25	5		昭和57年6月7日	第328号
㉝	糸満市	糸満	226.6	45～80	45	15	12		昭和57年12月10日	第655号
㉞	〃	糸満（3）	390.0	62	93.5	13.1	11		平成5年3月23日	第298号
㉟	〃	武富	244.63	34	50.3	5～21	27		〃	第299号
㊱	〃	武富（2）	32.30	42	11～22	12.2～14.4	5		平成26年1月17日	第31号
㊲	〃	真栄里	504.6	54	210	5～10	55		平成10年2月10日	第111号
㊳	久米島町	阿嘉	74.00	43	121	15	11		平成7年2月24日	第175号
㊴	座間味村	座間味	138.05	40	186	25～30	17		昭和59年6月15日	第470号
㊵	渡嘉敷村	渡嘉敷	214.90	31～70	42.7～98.0	10.4～33.2	28		平成31年3月1日	第88号

8. 砂防指定地

令和6年4月1日現在

管内図番号	河川名	渓流名	市町村	大字	面積(ha)	人家(戸)	耕地(ha)	公共施設	指定年月日	指定告示番号
①	国場川	安里又川	南風原町	大名	2.26	80	10	県道	昭和52年1月27日	第64号
②	渡嘉敷川	恩良地川	渡嘉敷村	渡嘉敷	1.25	60	30	学校・役場	昭和55年1月30日	第82号
③	金之川	金之川	〃	〃	47.71	80	11	道路	平成3年3月15日	第579号
④	儀間川	儀間川	久米島町	儀間	2.27	90	12.2	道路・橋梁	平成4年12月3日	第1916号
⑤	〃	〃	〃	〃	3.63	90	12.2	〃	平成6年12月7日	第2348号
⑥	〃	儀間川・左支川	〃	〃	1.43	203	4.9	〃	平成8年2月5日	第164号
⑦	ナカマタ川	ナカマタ川	座間味村	阿嘉	8.45	25	2	―	平成10年3月17日	第650号
⑧	―	―	南城市	伊原	7.99	―	―	道路	平成19年7月5日	第882号

9. 地すべり防止区域

令和6年4月1日現在

[illegible]

10. 港湾の係留施設状況及び整備計画

令和6年4月1日現在

[illegible]

港名	地区名	現状 施設名	延長	能力	整備計画 施設名	延長	能力
南大東港	西	岸壁（-5.5m）1バース 〃（-5.5m）1バース 物揚場（-2.0m）船揚場 係船浮標	28 90 15 29 4基	2,000 D/W 2,000 D/W 2,000 G/T	台船用岸壁（-3.0m）1バース	15	2,000D/W
	亀池	岸壁（-5.5m）1バース 船揚場（-1.5m）〃（-2.0m）船揚場 係船浮標	100 24 60 10 4基	2,000 D/W 10 G/T 2,000 G/T	岸壁（-5.5m）1バース	100	2,000D/W
避難港 安護の浦港	阿佐	物揚場（-2.0m）船揚場	50 50	500 G/T			
	港内	係船浮標	4基				

11. 空　港

令和6年4月1日現在

空港名	供用年月日	滑走路	着陸帯	エプロン	駐車場
久米島	平成9年7月18日	2,000×45m LA-12	2,120×150m C級	19,300㎡中型ジェット機用3バース	27,700㎡ 379台
南大東	平成9年7月20日	1,500×45m LA-4	1,620×150m D級	7,700㎡プロペラ機用2バース	3,010㎡ 86台
北大東	平成9年10月9日	1,500×45m LA-4	1,620×150m D級	7,700㎡プロペラ機用2バース	2,390㎡ 49台
粟国	昭和53年7月6日	800×25m LA-5	920×60m H級	2,000㎡STOL機用2バース	1,000㎡ 25台
慶良間	平成6年1月10日	800×25m LSA-5	920×60m H級	3,000㎡STOL機用2バース	1,332㎡ 20台

「測量法に基づく国土地理院長承認（複製） R 6JHf 144」「本製品を複製する場合には、国土地理院の長の承認を得なければならない。」