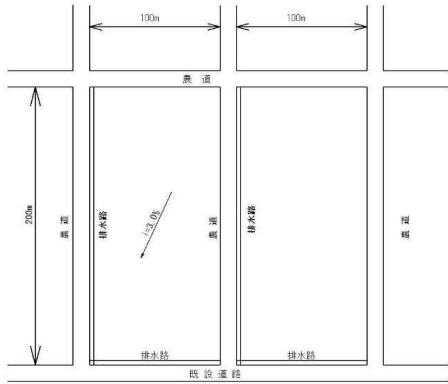


計画平面図

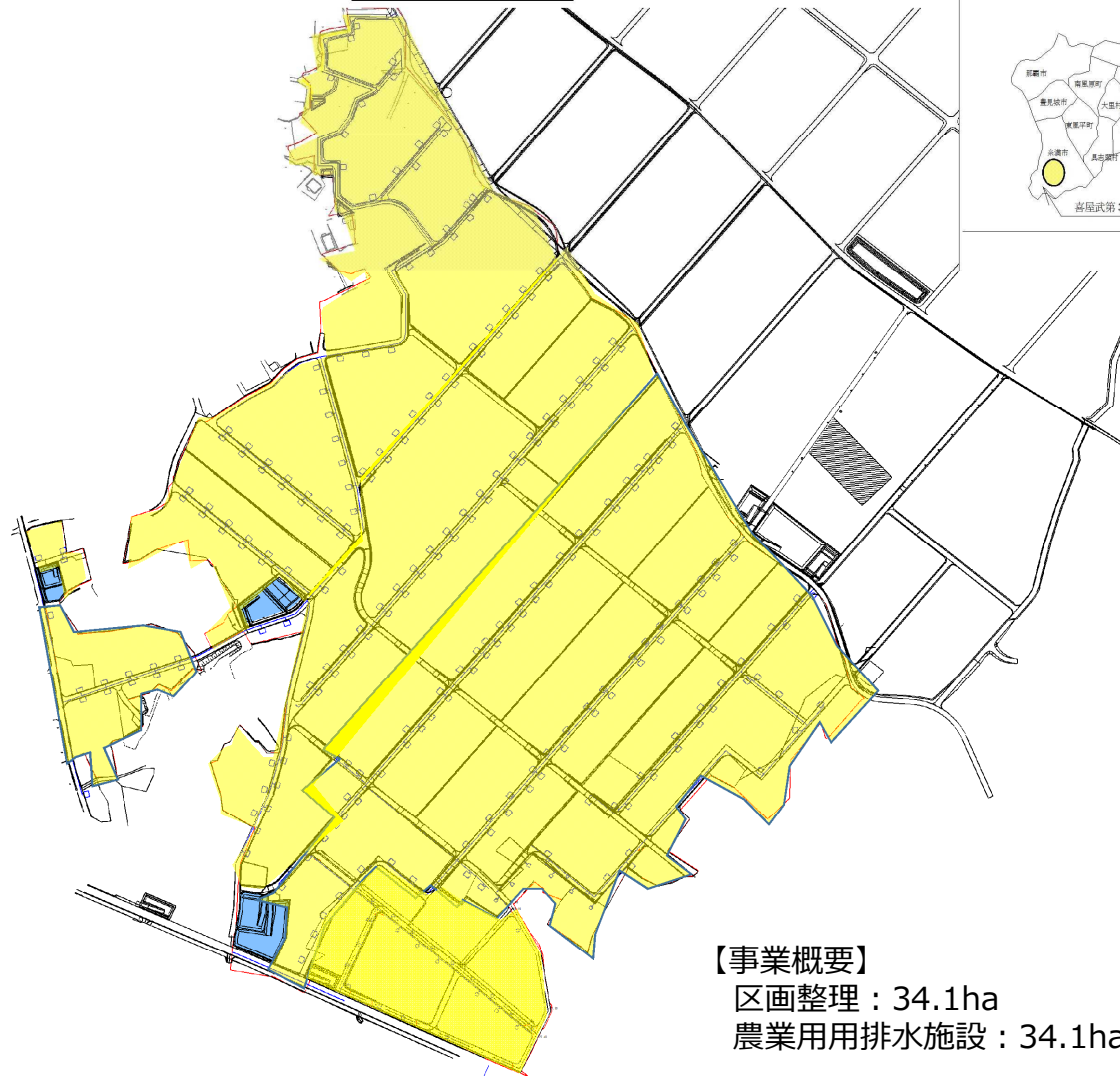

標準圃区



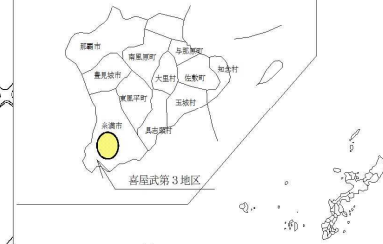
整備前



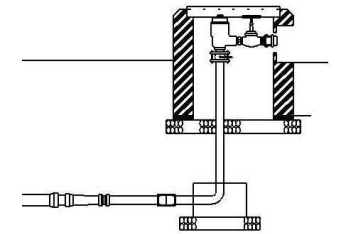
整備後



位置図



給水栓標準断面図



凡例

【事業概要】

区画整理：34.1ha

農業用排水施設：34.1ha

- 受益地（畑）
- 浸透池