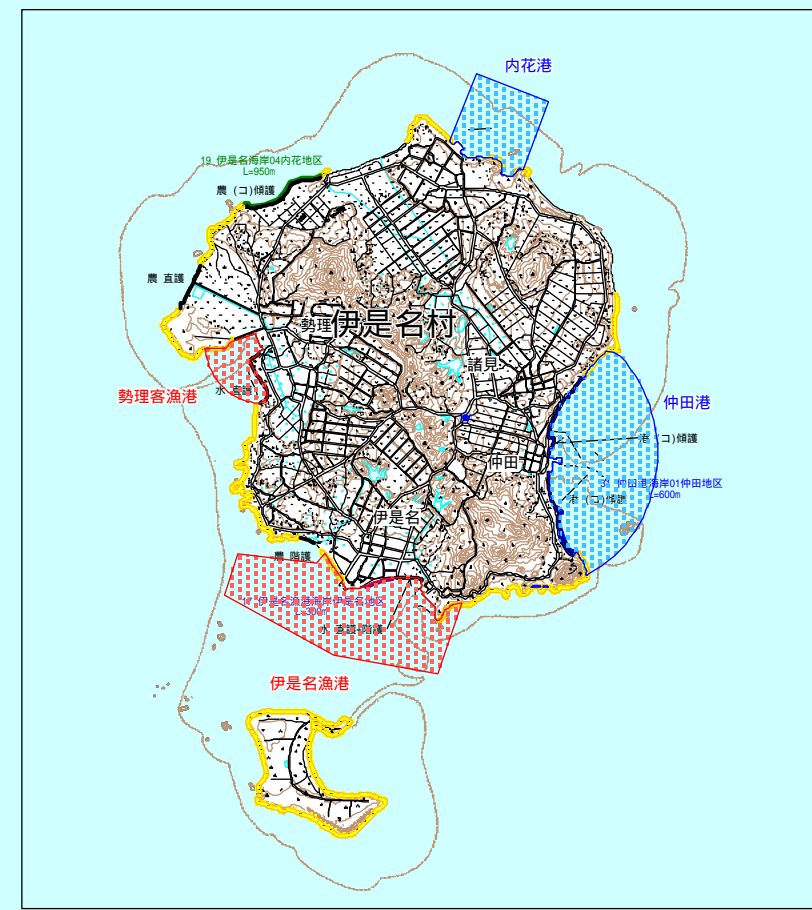
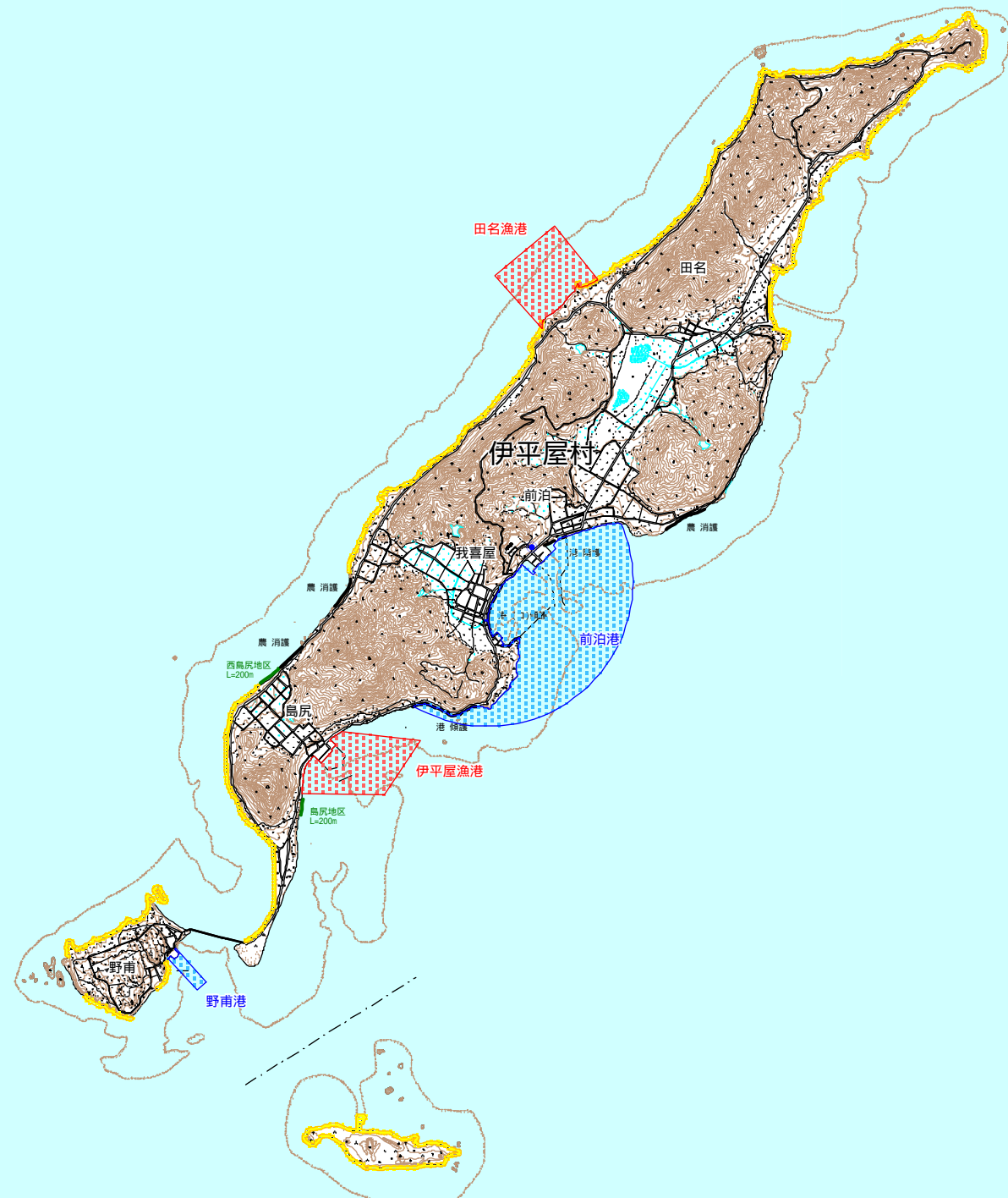
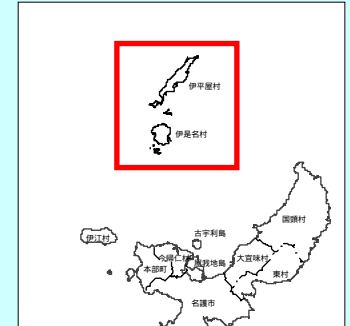


「琉球諸島沿岸海岸保全基本計画」海岸保全施設整備計画図



海岸保全施設整備計画区域	
河川局所管	— (赤)
港湾局所管	— (青)
農村振興局所管	— (緑)
水産庁所管	— (紫)
(番号, 海岸・地区名, 整備延長)	
海岸環境を積極的に保全する区域	
一連の海岸保全施設等整備区域	— (黄点)
軍用地	— (赤点)
港湾区域	— (青点)
漁港区域	— (紫点)
農管理	— (斜線)
市町村管理	— (点線)
海岸保全施設整備済区域	
河川局所管	— (赤) ⊙
港湾局所管	— (青) ⊙
農村振興局所管	— (緑) ⊙
水産庁所管	— (紫) ⊙
[施設種類]	
直立護岸	: 直護
消波護岸	: 消護
傾斜護岸	: 傾護
緩傾斜護岸	: 緩護
階段護岸	: 階護
突堤(ヘッドランド)	: 突
消波堤(消波工)	: 消
離岸堤	: 離
人工リーフ	: リ
人工海浜(養浜)	: 浜
材料、自然石	: (自)
コンクリート	: (コ)
施設種類の記載が無いものは施設時代の整備地	

伊平屋村
伊是名村 1/1



0 1500m 3000m

沖縄県