

対照表

「琉球沿岸 海岸保全基本計画」海岸保全施設整備計画表

現行

整理番号	図面番号	海岸名	受益の地域		海岸保全施設の規模及び種類		国所管	管理者	保全区域の指定状況	整備状況	再整備	事業内容	整備イメージ	
			地域	状況	規模(m)	主な施設の種類の								
84	港 19	中城湾港海岸05中城地区一久場	中城村	久場	商業業務地、住宅地、農用地	1,000	自然石傾斜護岸	港湾局	県港湾課	×	新規	○	高潮	環境・利用に配慮して波浪・高潮対策施設の整備を図る。
96	水 16	久高漁港海岸01久高地区	知念村	久高漁港	森林、その他	120	護岸、養浜、突堤、休憩所、広場	水産庁	知念村	×	新規		環境	利用に配慮して波浪・高潮対策施設及び海岸環境創造施設を複合した整備を図る。
100	港 30	中城湾港海岸01徳仁地区	知念村	久高	その他	200	養浜＋離岸堤	港湾局	県港湾課	○	新規		侵食	エコ・コースト事業の一環として、隣接する水産庁所管(久高漁港海岸)の海岸整備と連携し、利用と環境に配慮して漂砂制御施設及び飛砂対策施設(植栽)を複合した整備を図る。(イラブー、ヤシガニの生息に留意)

変更

整理番号	図面番号	海岸名	受益の地域		海岸保全施設の規模及び種類		国所管	管理者	保全区域の指定状況	整備状況	再整備	事業内容	整備イメージ	
			地域	状況	規模(m)	主な施設の種類の								
84	港 19	中城湾港海岸05中城地区一久場	中城村	久場	商業業務地、住宅地、農用地	1,000	護岸＋突堤＋離岸堤＋養浜	港湾局	県海岸防災課	×	新規		高潮	環境・利用に配慮して波浪・高潮対策施設の整備を図る。
96	水 16	久高漁港海岸01久高地区	南城市	久高漁港	その他	120	養浜＋人工リーフ	水産庁	南城市	○	新規		侵食	隣接する港湾局所管(中城湾港海岸)の海岸整備と連携し、利用と環境に配慮して漂砂制御した整備を図る。(イラブー、ヤシガニの生息に留意)
100	港 30	中城湾港海岸01久高地区	南城市	久高	その他	80	養浜＋人工リーフ	港湾局	県海岸防災課	○	新規		侵食	隣接する水産庁所管(久高漁港海岸)の海岸整備と連携し、利用と環境に配慮して漂砂制御した整備を図る。(イラブー、ヤシガニの生息に留意)

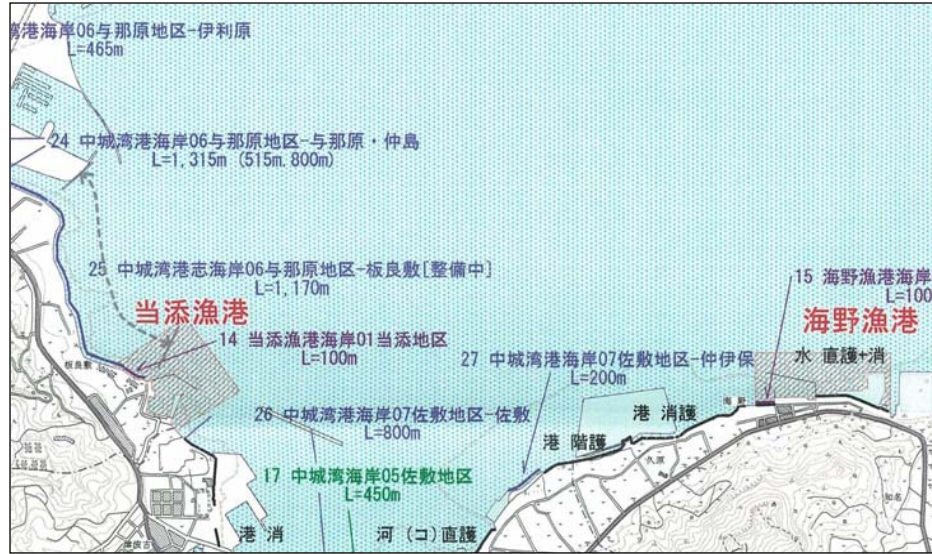
追加

整理番号	図面番号	海岸名	受益の地域		海岸保全施設の規模及び種類		国所管	管理者	保全区域の指定状況	整備状況	再整備	事業内容	整備イメージ	
			地域	状況	規模(m)	主な施設の種類の								
154	港 44	中城湾港海岸07佐敷地区一馬天北	南城市	津波古	住宅地	780	護岸＋離岸堤＋突堤＋養浜＋飛沫防止工	港湾局	県海岸防災課	○	新規		高潮	南城市の市道整備と連携し、環境、利用に配慮した海岸保全施設の整備を図る。
155	水 28	当添漁港海岸02当添地区	与那原町	当添	住宅地	40	護岸	水産庁	県漁港漁場課	×	新規		高潮	環境、利用に配慮した海岸保全施設の整備を図る。
156	水 27	浜川漁港海岸01浜川地区	北谷町	浜川	住宅地	200	堤防	水産庁	北谷町	○	新規		高潮	防護を主として波浪・高潮対策施設の整備を図る。(一部海岸利用にも配慮)

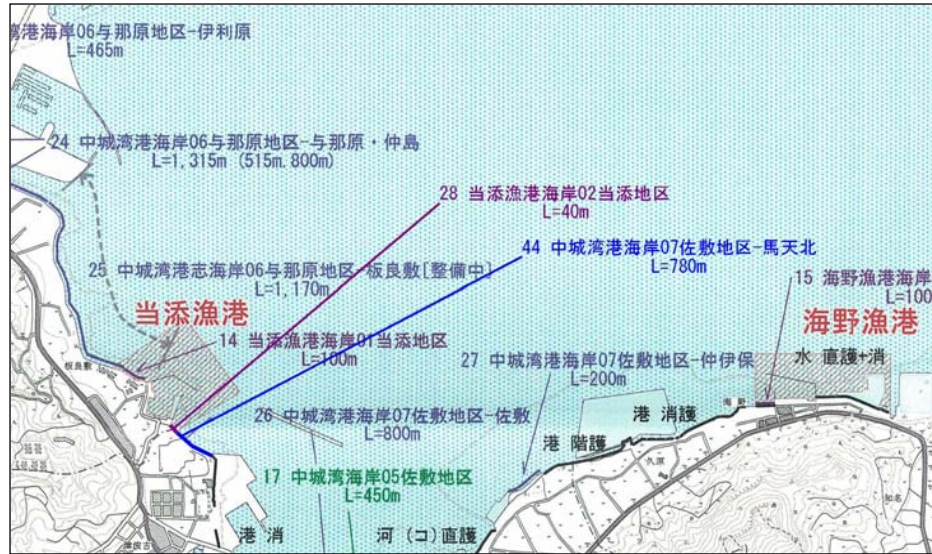
対照表

「琉球諸島沿岸海岸保全基本計画」海岸保全施設整備計画図

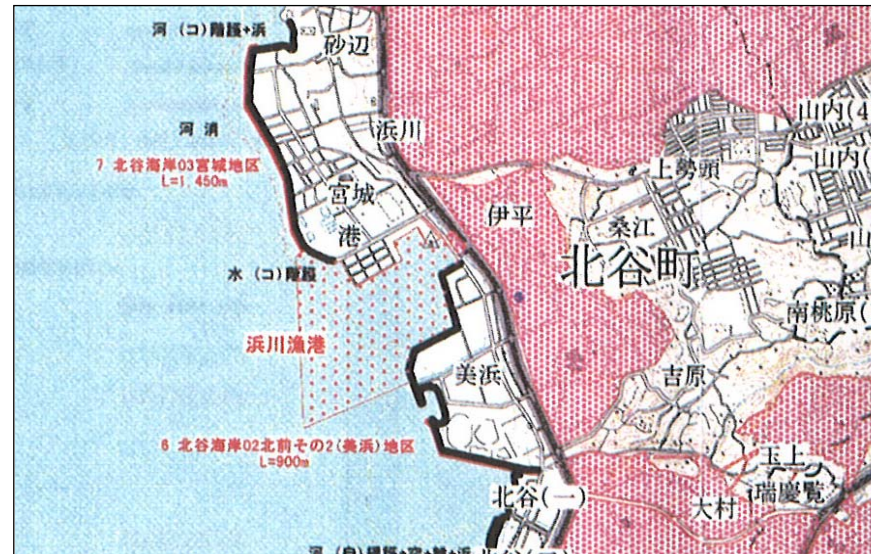
現行



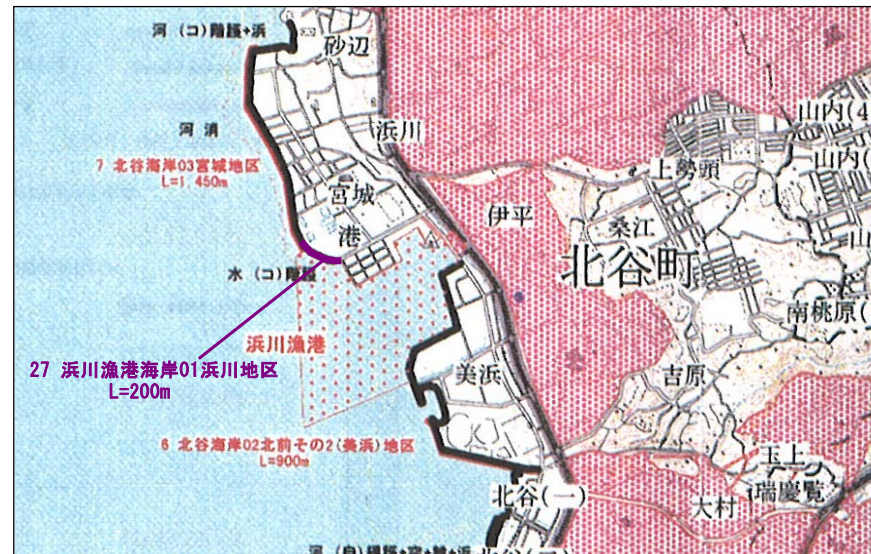
追加



現行



追加



現行



変更

