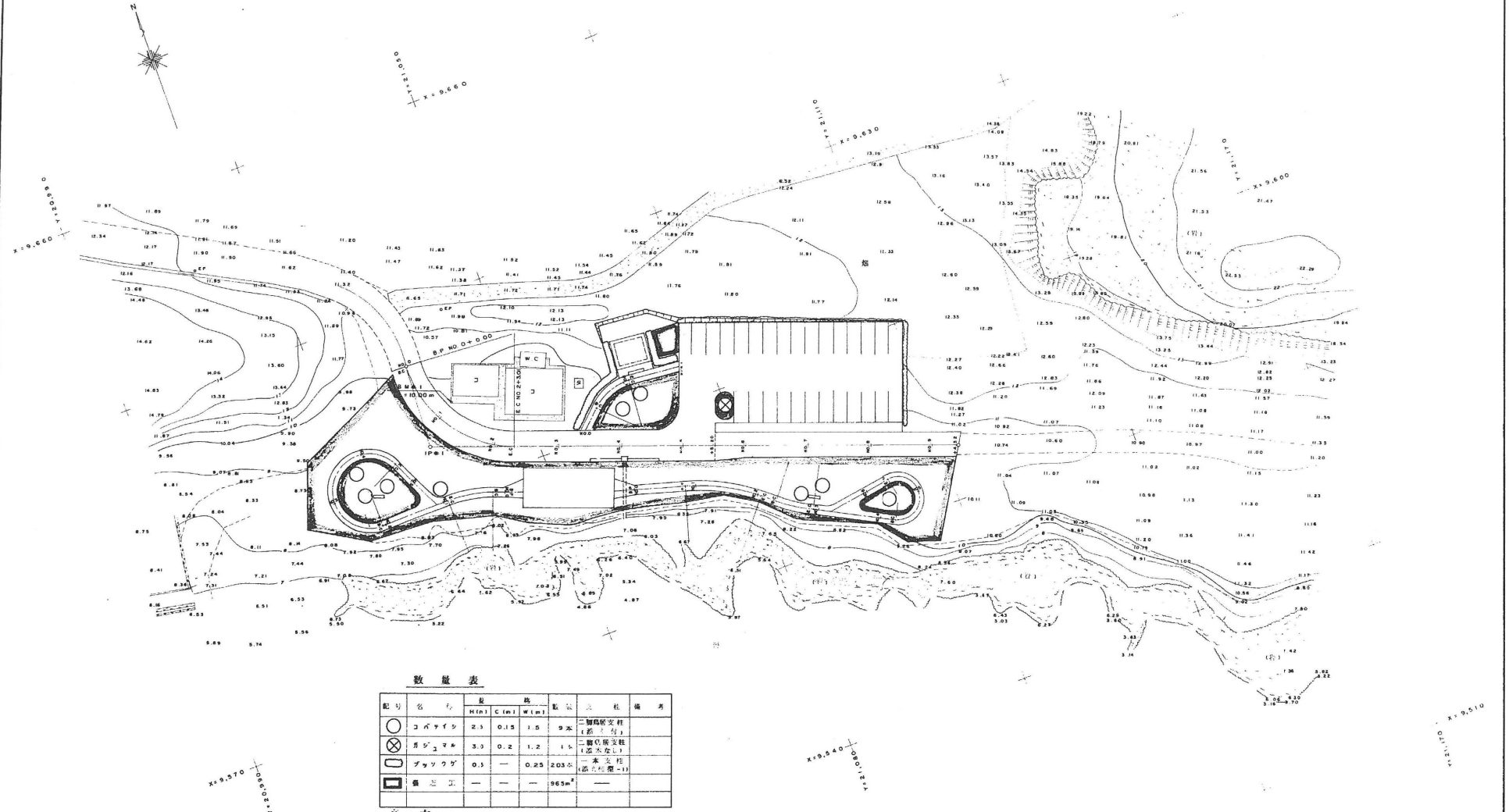


植栽平面図  
S=1/300



数量表

記号	名称	高 (cm)	幅 (cm)	長さ (cm)	数量	単位	備考
○	コバタイシ	2.5	0.15	1.5	9.2	個	二層鳥居支柱 (系1付)
⊗	ガジュマル	3.0	0.2	1.2	1.5	個	二層鳥居支柱 (系2付)
□	ブツワラゲ	0.5	—	0.25	203	個	一層鳥居支柱 (系1付)
■	備忘工	—	—	—	963	m <sup>2</sup>	—

高木

幹径 (cm)	幹高 (cm)	幹の長さ (cm)	断面積 (cm <sup>2</sup> )	材容積 (m <sup>3</sup> )	材容率 (m <sup>3</sup> )
15以上 20未満	4.7	3.3	87	4.6	0.061
20 - 25 "	5.7	3.9	9.9	5.3	0.11

低木

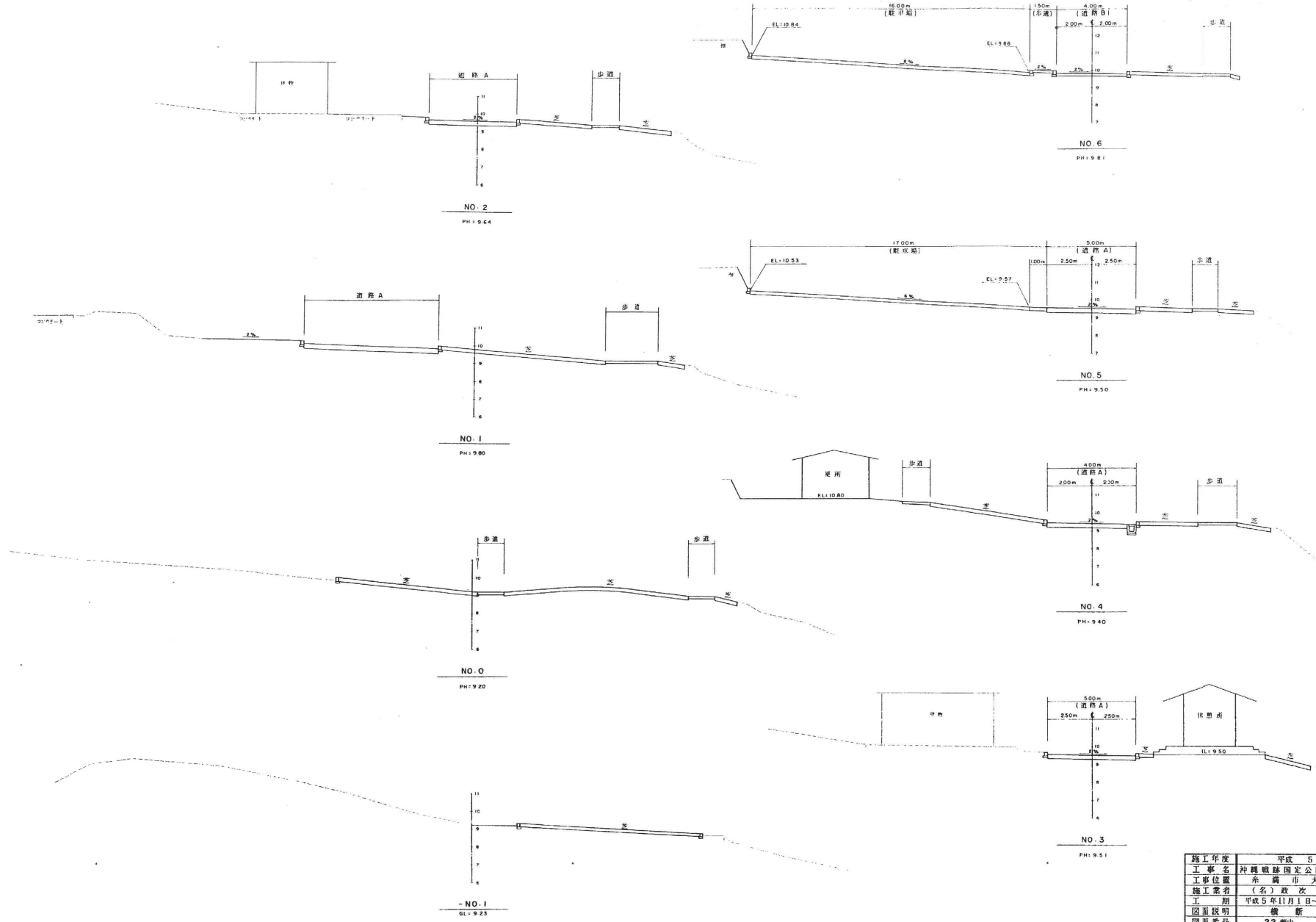
樹高 (cm)	幹径 (cm)	幹の長さ (cm)	断面積 (cm <sup>2</sup> )	材容積 (m <sup>3</sup> )	材容率 (m <sup>3</sup> )
30以上 80未満	2.0	1.2	3.7	2.8	0.004

施工年度	平成 5 年度
工事名称	沖縄戦跡園定公園大規模地上工事
工事位置	糸満市大原地内
施工業者	(株)政次建設
工期	平成5年11月1日~平成6年3月25日
図面説明	植栽平面図
図面番号	22-中-4
完成年月日	平成6年3月25日
設計及監修	沖縄県環境保衛部自然保護課



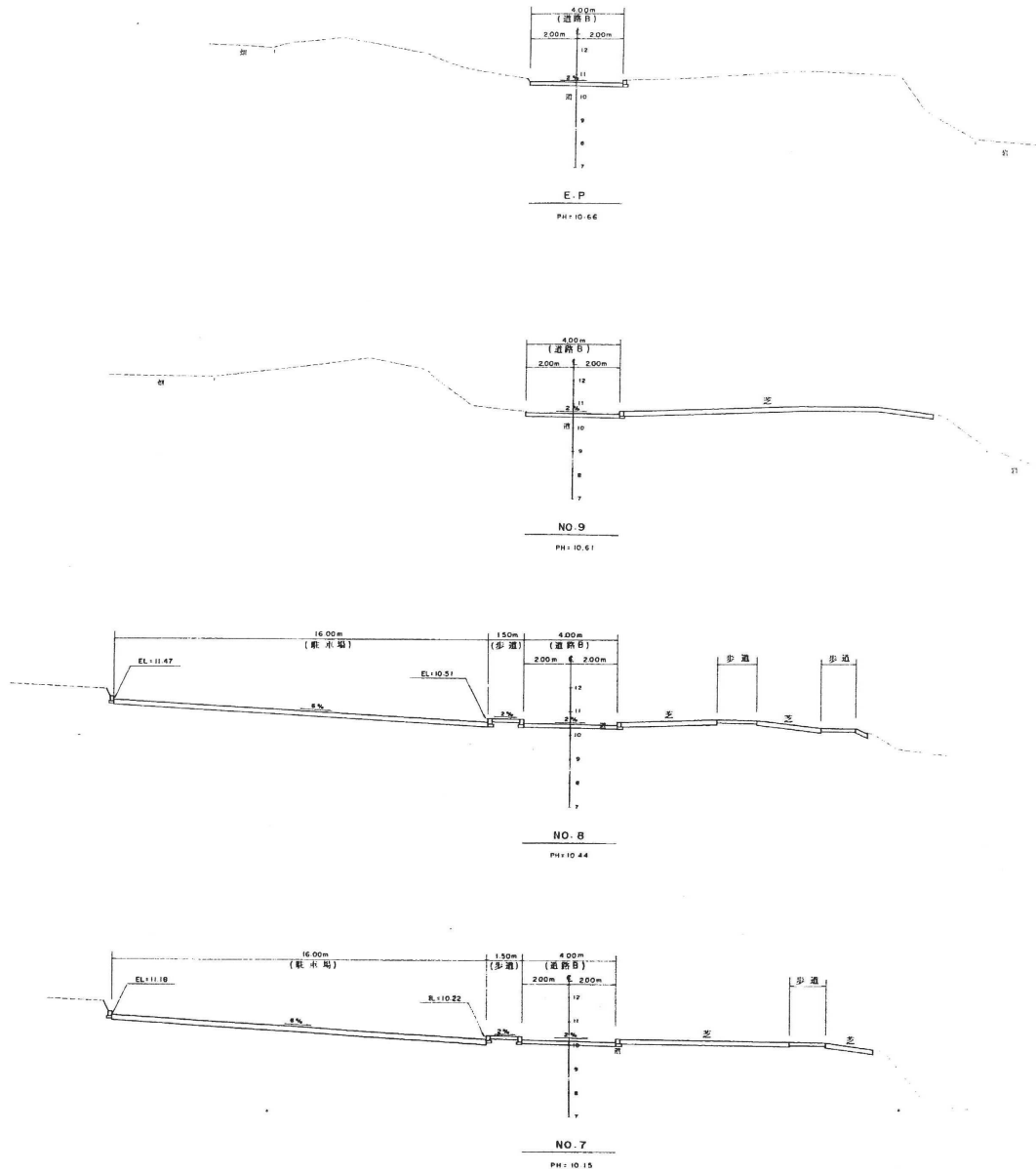
93DM戦1-006

横断图 S = 1/100



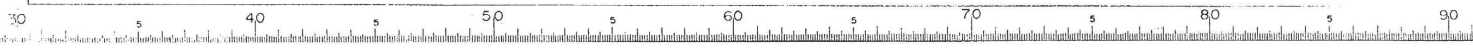
施工年度	平成 5 年度
工事名	沖縄総合運動公園大原園地工事
工事位置	糸貫市大原地内
施工業者	(有)政次建設
工期	平成5年11月1日~平成6年3月25日
図面説明	横断图(2-1)
図面番号	22 表中 5 葉
完成年月日	平成6年3月25日
設計及監修	沖縄県環境保健部自然保護課

横断図 S = 1/100

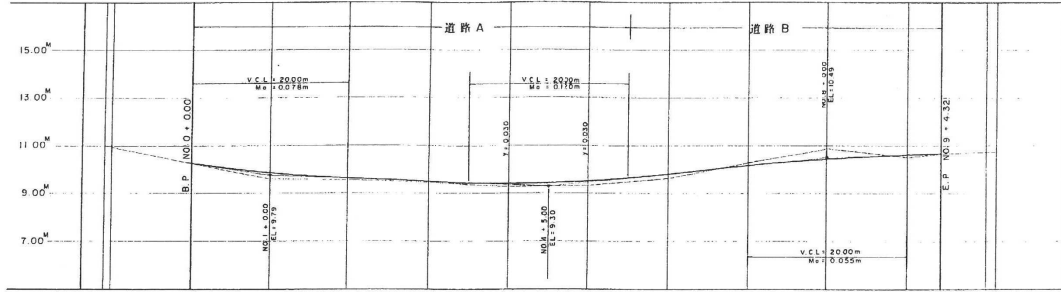


施工年度	平成 5 年度
工事名	沖縄戦跡固定公園大度園地工事
工事位置	糸満市大度園地内
施工業者	(名) 政次建設
工期	平成5年11月1日~平成6年3月25日
図面説明	横断図(2-2)
図面番号	22第中 6 番
完成年月日	平成6年3月25日
設計及監督	沖縄県環境保健部自然保護課

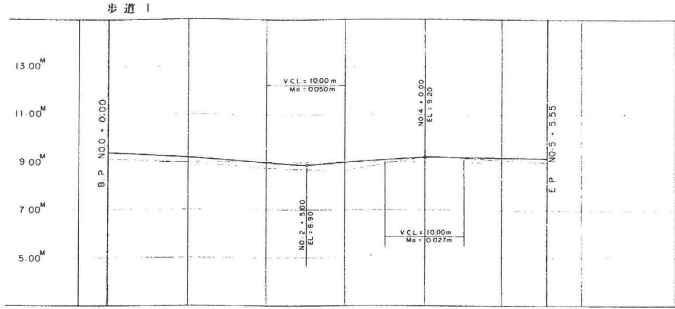
93DM戦1-008



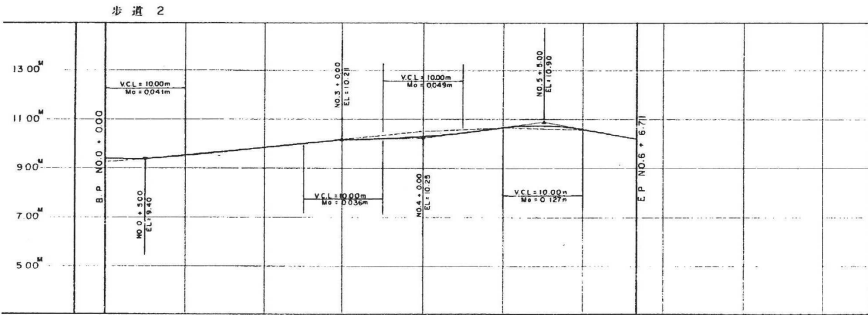
縦断図 S = V H 1:100 300



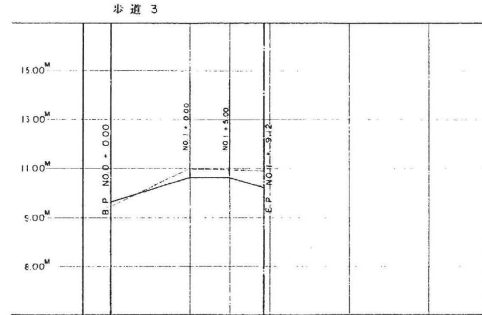
曲线	曲线点	水准距離	道路距離	地盤高	計畫高	切土	盛土
	B.P. NO.0	0.00	0.00	10.00	10.00		
	NO.1	0.00	0.00	10.00	10.00		
	NO.2	0.00	0.00	10.00	10.00		
	NO.3	0.00	0.00	10.00	10.00		
	NO.4	0.00	0.00	10.00	10.00		
	NO.5	0.00	0.00	10.00	10.00		
	NO.6	0.00	0.00	10.00	10.00		
	NO.7	0.00	0.00	10.00	10.00		
	NO.8	0.00	0.00	10.00	10.00		
	NO.9	0.00	0.00	10.00	10.00		
	E.P. NO.9	4.32	4.32	10.00	10.00		



曲线	曲线点	水准距離	道路距離	地盤高	計畫高	切土	盛土
	B.P. NO.0	0.00	0.00	10.00	10.00		
	NO.1	0.00	0.00	10.00	10.00		
	NO.2	0.00	0.00	10.00	10.00		
	NO.3	0.00	0.00	10.00	10.00		
	NO.4	0.00	0.00	10.00	10.00		
	NO.5	0.00	0.00	10.00	10.00		
	E.P. NO.5	3.55	3.55	10.00	10.00		



曲线	曲线点	水准距離	道路距離	地盤高	計畫高	切土	盛土
	B.P. NO.0	0.00	0.00	10.00	10.00		
	NO.1	0.00	0.00	10.00	10.00		
	NO.2	0.00	0.00	10.00	10.00		
	NO.3	0.00	0.00	10.00	10.00		
	NO.4	0.00	0.00	10.00	10.00		
	NO.5	0.00	0.00	10.00	10.00		
	NO.6	0.00	0.00	10.00	10.00		
	E.P. NO.5	6.71	6.71	10.00	10.00		



曲线	曲线点	水准距離	道路距離	地盤高	計畫高	切土	盛土
	B.P. NO.0	0.00	0.00	10.00	10.00		
	NO.1	0.00	0.00	10.00	10.00		
	E.P. NO.1	3.12	3.12	10.00	10.00		

施工年度	平成 5 年度
工事名	沖繩縣陸田定公園大規模地工事
工事位置	糸島市大原地内
施工業者	(名)政次建設
工期	平成5年11月1日~平成6年3月25日
図面説明	縦断図
図面番号	22 表中 7 葉
完成年月日	平成6年3月25日
設計及監督	沖繩県環境保衛部自然保護課