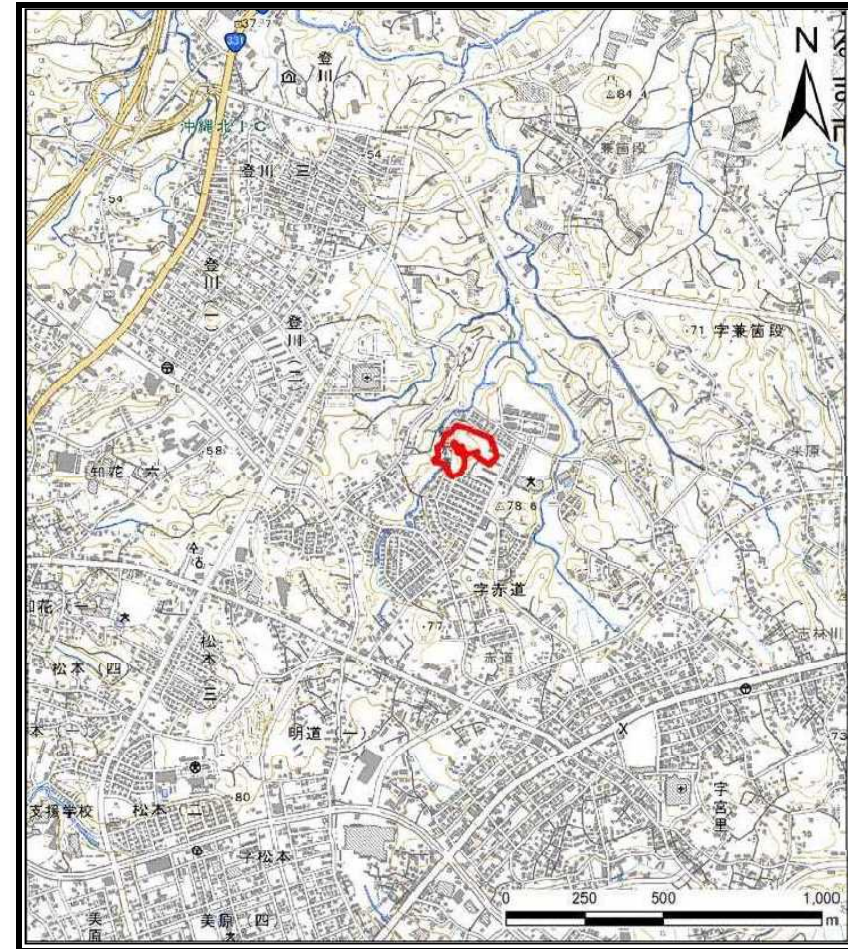


## 土砂災害警戒区域等の指定の公示に係る図書（その1）



(1/200,000)

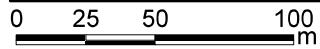
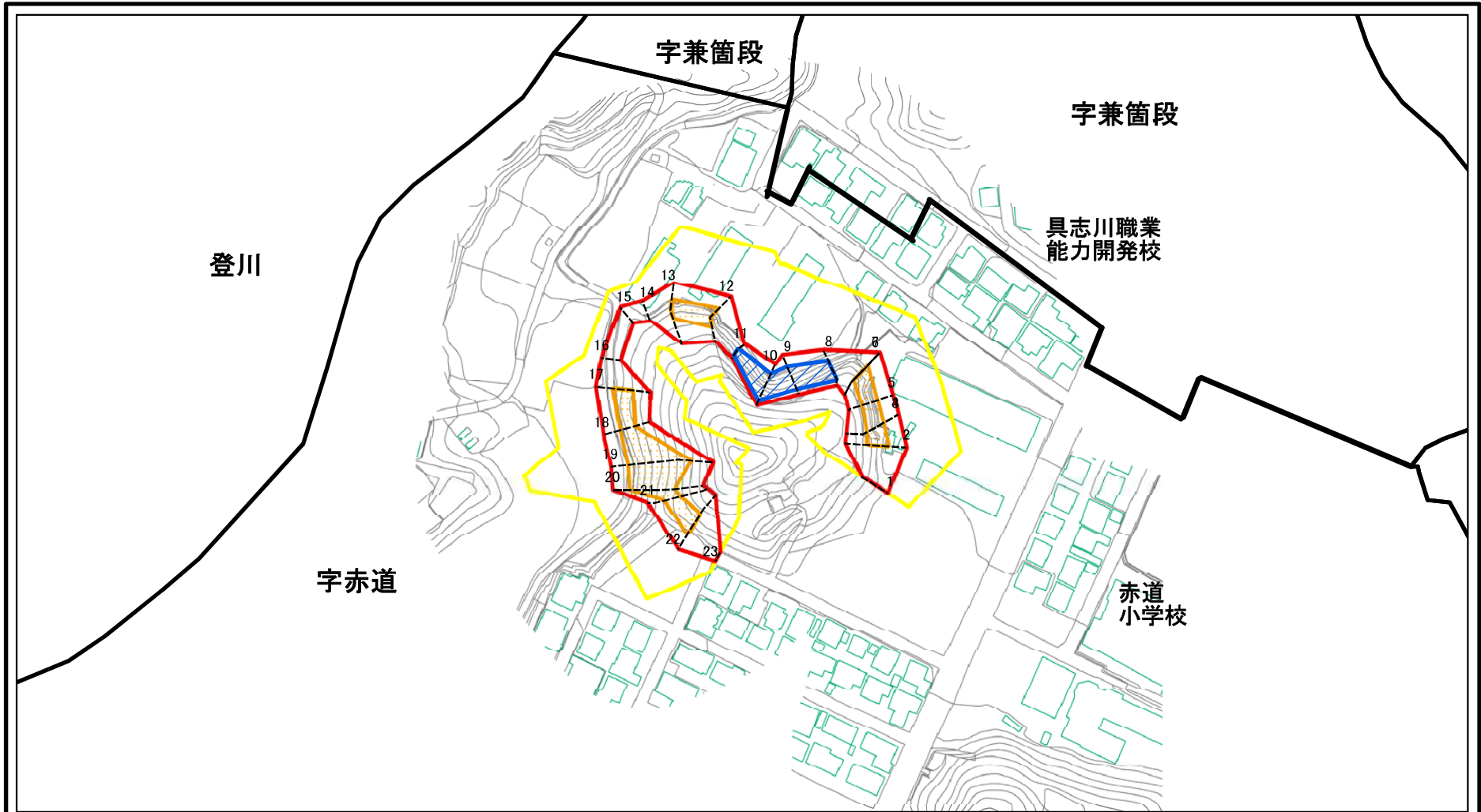


(1/25,000)

様式-1（急） 土砂災害警戒区域・土砂災害特別警戒区域 位置図	自然現象の種類	急傾斜地の崩壊
	箇所番号	Ⅲ-001
	箇所名	赤道(2)
	所在地	うるま市字赤道

「この地図は、国土地理院長の承認を得て、同院発行の電子地形図25000及び電子地形図20万を複製したものである。（複製）R 3JHf 538」

# 土砂災害警戒区域等の指定の公示に係る図書(その2)



図中の数字は横断測線番号を示す

<b>様式-2(急)</b> <b>土砂災害警戒区域・土砂災害特別警戒区域</b> <b>区域図(その1)</b>	土砂災害防止法施行令第二条の基準に該当する区域		N 縮尺 1:2,500	自然現象の種類	急傾斜地の崩壊	箇所番号	III-001
	土砂災害防止法施行令第三条の基準に該当する区域			告示番号	沖縄県告示第140号 沖縄県告示第146号	箇所名	赤道(2)
	土砂等の(移動)高さが1m以下の場合、土砂等の移動による力が100kN/mを超える区域		告示年月日	令和5年3月17日	所在地	うるま市字赤道	
	土砂等の堆積の高さが3mを超える区域						
それ以外の区域							



# 土砂災害警戒区域等の指定の公示に係る図書(その2-1)



図中の数字は横断測線番号を示す

様式-2-1(急) 土砂災害警戒区域・土砂災害特別警戒区域 区域図(その2)	土砂災害防止法施行令第二条の基準に該当する区域		N 縮尺 1:2,500	自然現象の種類	急傾斜地の崩壊	箇所番号	Ⅲ-001
	土砂災害防止法施行令第三条の基準に該当する区域			告示番号	沖縄県告示第140号 沖縄県告示第146号	箇所名	赤道(2)
	土砂等の(移動)高さが1m以下の場合、土砂等の移動による力が100kN/mを超える区域		告示年月日	令和5年3月17日	所在地	うるま市字赤道	
	土砂等の堆積の高さが3mを超える区域						
	それ以外の区域						

# 土砂災害警戒区域等の指定の公示に係る図書(その3)(案)

(1/1)

横断測線の区間	土石等の移動により建築物の地上部に作用すると想定される力				土石等の堆積により建築物の地上部に作用すると想定される力				横断測線の区間	土石等の移動により建築物の地上部に作用すると想定される力				土石等の堆積により建築物の地上部に作用すると想定される力			
	土石等の(移動)高さが1m以下の場合、土石等の移動による力が100kN/m <sup>2</sup> を超える区域		それ以外の区域		土石等の堆積の高さが3mを超える区域		それ以外の区域			土石等の(移動)高さが1m以下の場合、土石等の移動による力が100kN/m <sup>2</sup> を超える区域		それ以外の区域		土石等の堆積の高さが3mを超える区域		それ以外の区域	
	力の大きさのうち最大のもの(kN/m <sup>2</sup> )	土石等の高さ(m)	力の大きさのうち最大のもの(kN/m <sup>2</sup> )	土石等の高さ(m)	力の大きさのうち最大のもの(kN/m <sup>2</sup> )	土石等の高さ(m)	力の大きさのうち最大のもの(kN/m <sup>2</sup> )	土石等の高さ(m)		力の大きさのうち最大のもの(kN/m <sup>2</sup> )	土石等の高さ(m)	力の大きさのうち最大のもの(kN/m <sup>2</sup> )	土石等の高さ(m)	力の大きさのうち最大のもの(kN/m <sup>2</sup> )	土石等の高さ(m)	力の大きさのうち最大のもの(kN/m <sup>2</sup> )	土石等の高さ(m)
1 ~ 2	-	-	100.00	1.00	-	-	11.54	2.16	~								
2 ~ 3	119.44	1.00	100.00	1.00	-	-	11.61	2.17	~								
3 ~ 4	-	-	-	-	-	-	-	-	~								
4 ~ 5	123.29	1.00	100.00	1.00	-	-	10.89	2.04	~								
5 ~ 6	123.29	1.00	100.00	1.00	-	-	11.30	2.11	~								
6 ~ 7	-	-	-	-	-	-	-	-	~								
7 ~ 8	-	-	100.00	1.00	-	-	16.05	3.00	~								
8 ~ 9	-	-	86.42	1.00	23.72	4.43	16.05	3.00	~								
9 ~ 10	-	-	86.42	1.00	26.04	4.87	16.05	3.00	~								
10 ~ 11	-	-	77.69	1.00	26.04	4.87	16.05	3.00	~								
11 ~ 12	-	-	100.00	1.00	-	-	16.05	3.00	~								
12 ~ 13	132.07	1.00	100.00	1.00	-	-	13.63	2.55	~								
13 ~ 14	-	-	100.00	1.00	-	-	11.18	2.09	~								
14 ~ 15	-	-	82.43	1.00	-	-	9.55	1.79	~								
15 ~ 16	-	-	80.00	1.00	-	-	9.39	1.75	~								
16 ~ 17	-	-	100.00	1.00	-	-	12.11	2.26	~								
17 ~ 18	122.99	1.00	100.00	1.00	-	-	12.87	2.41	~								
18 ~ 19	136.68	1.00	100.00	1.00	-	-	14.85	2.77	~								
19 ~ 20	136.68	1.00	100.00	1.00	-	-	14.85	2.77	~								
20 ~ 21	122.75	1.00	100.00	1.00	-	-	12.84	2.40	~								
21 ~ 22	120.23	1.00	100.00	1.00	-	-	11.43	2.14	~								
22 ~ 23	-	-	100.00	1.00	-	-	11.43	2.14	~								
~									~								
~									~								
~									~								
~									~								

様式-3(急) 建築物の構造の規制に必要な衝撃に関する事項	自然現象の種類	急傾斜地の崩壊	区域番号	Ⅲ-001
	告示番号	沖縄県告示第140号 沖縄県告示第146号	区域名	赤道(2)
	告示年月日	令和5年3月17日	所在地	沖縄県うるま市赤道