# 土砂災害警戒区域等の指定の公示に係る図書（その１）

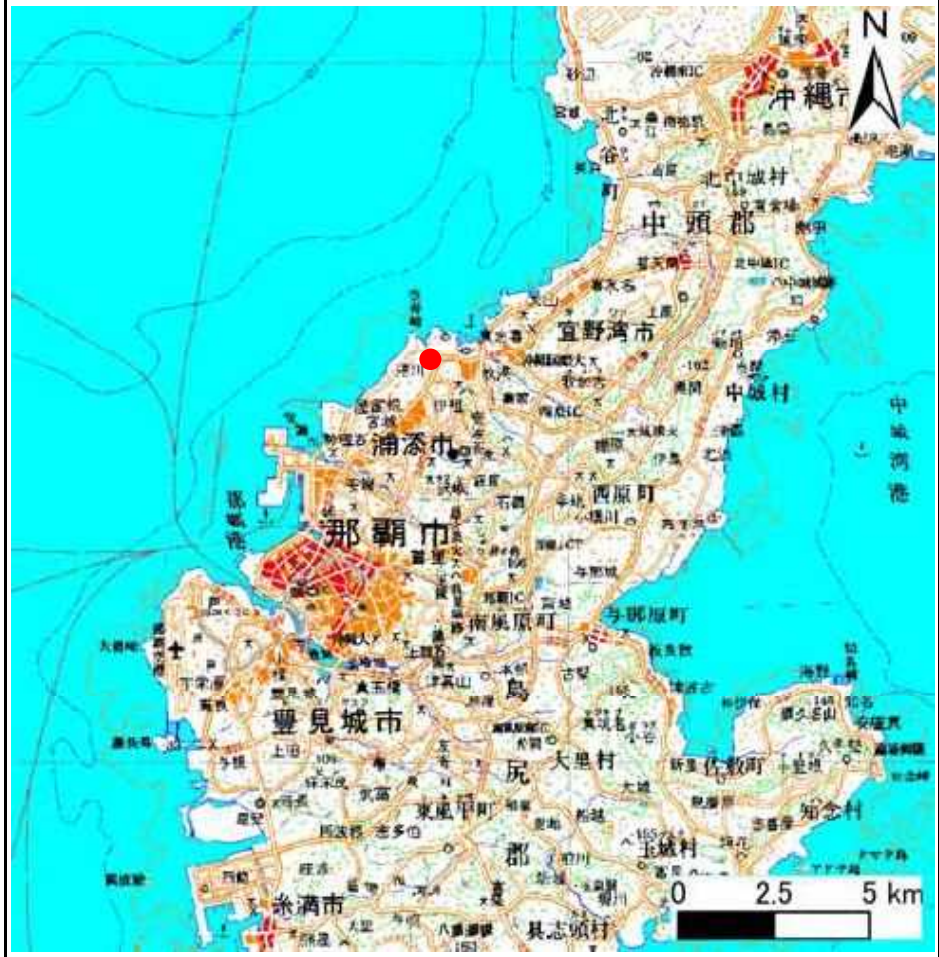


（1/200,000）

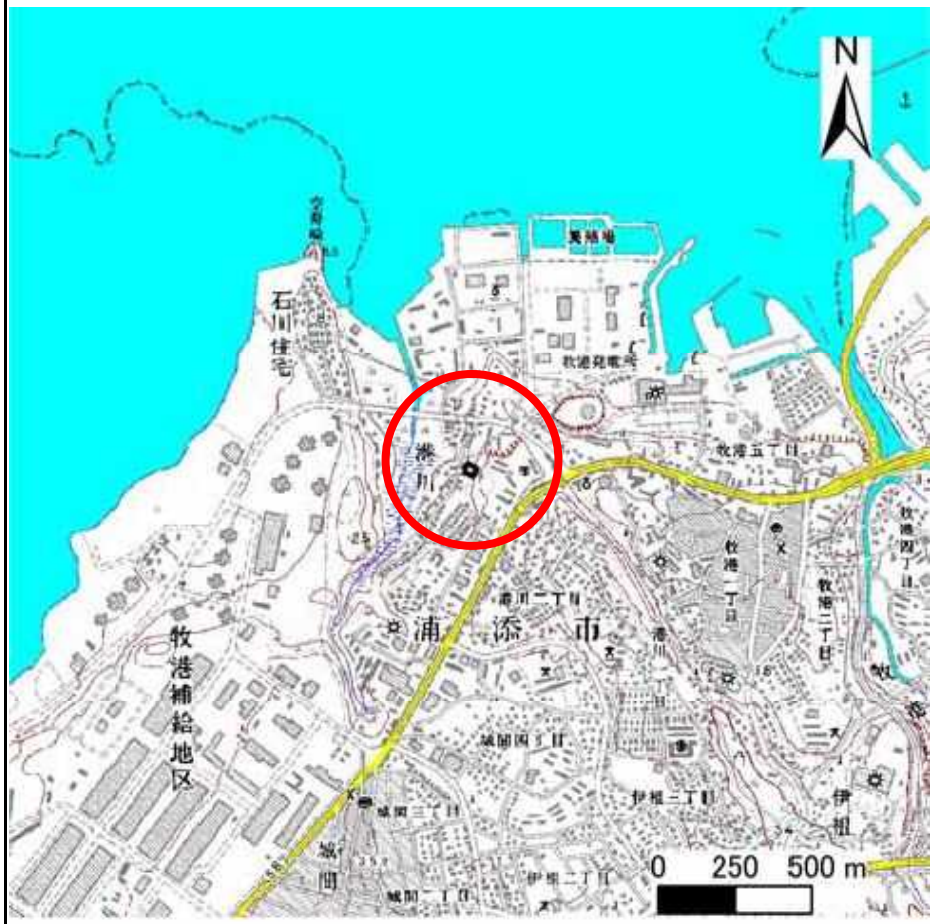


（1/25,000）

| | | |
|---|---|---|
| 様式－１（急）<br>土砂災害警戒区域・土砂災害特別警戒区域<br>位置図 | 自然現象の種類 | 急傾斜地の崩壊 |
| | 箇所番号 | Ⅱ－218 |
| | 箇所名 | 港川(5) |
| | 所在地 | 浦添市字港川 |

この地図は、国土地理院の承認を得て、同院発行の数値地図20000(地図画像)及び数値地図25000(地図画像)を複製したものである。（承認番号　平17総複、 第1043号）

# 土砂災害警戒区域等の指定の公示に係る図書（その2）

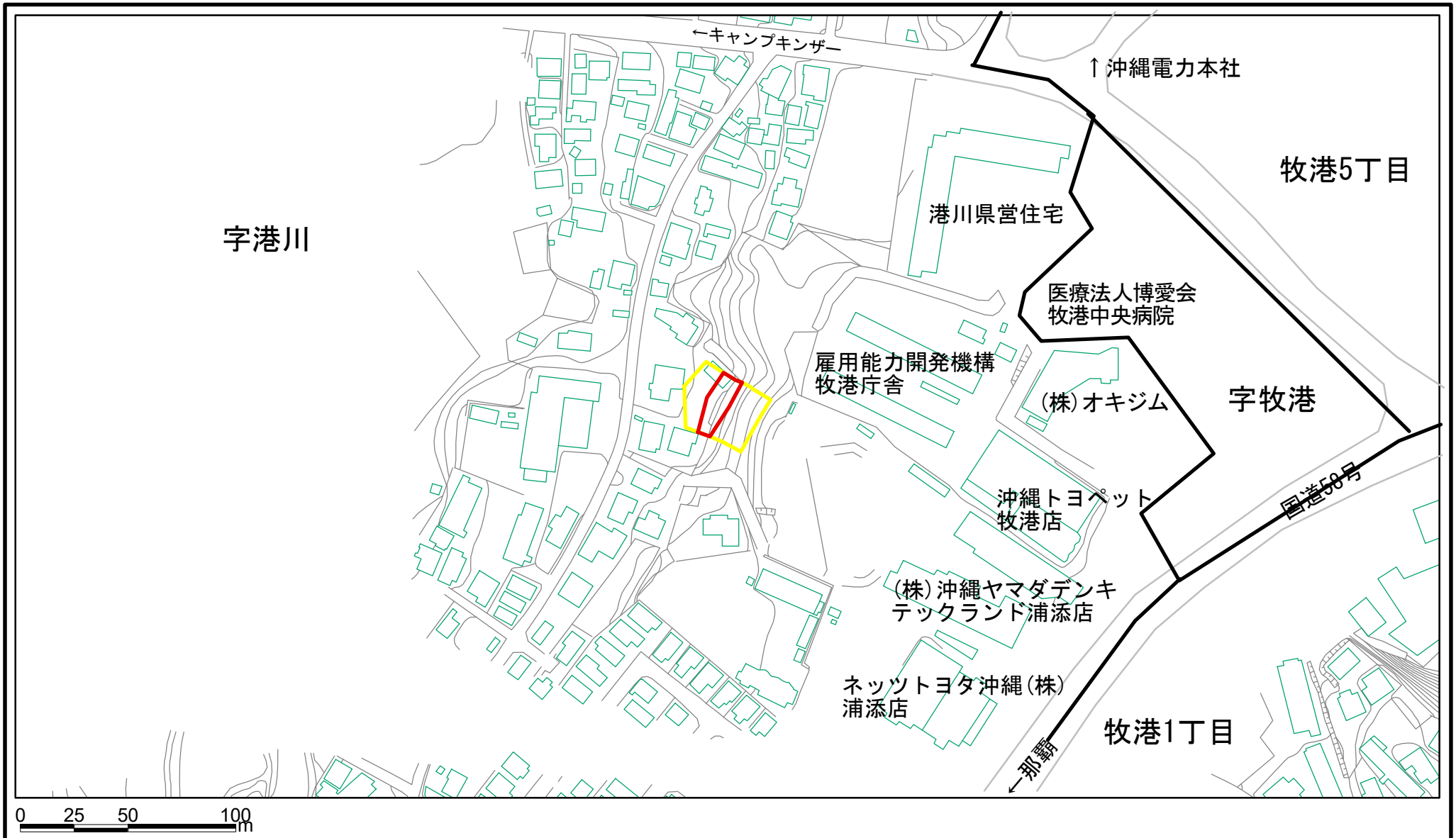


様式－2（急）

土砂災害警戒区域・土砂災害特別警戒区域

区域図（その1）

| | | | | | | | |
|---|---|---|---|---|---|---|---|
| 土砂災害防止法施行令第二条の基準に該当する区域 | | | N | 自然現象の種類 | 急傾斜地の崩壊 | 箇所番号 | II-218 |
| 土砂災害防止法施行令第三条の基準に該当する区域 | 土石等の(移動)高さが1m以下の場合、土石等の移動による力が100kN/m²を超える区域 | | | 告示番号 | 沖縄県告示第487号 | 箇所名 | 港川(5) |
| | 土石等の堆積の高さが3mを超える区域 | | 縮尺 1:2,500 | 告示年月日 | 令和4年12月27日 | 所在地 | 浦添市字港川 |
| | それ以外の区域 | | | | | | |

# 土砂災害警戒区域等の指定の公示に係る図書（その２）

様式－２（急）

土砂災害警戒区域・土砂災害特別警戒区域

区域図（その１）

| | | |
|---|---|---|
| 土砂災害防止法施行令第二条の基準に該当する区域 | | |
| 土砂災害防止法施行令第三条の基準に該当する区域 | 土石等の(移動)高さが1m以下の場合、土石等の移動による力が100kN/㎡を超える区域 | |
| | 土石等の堆積の高さが3mを超える区域 | |
| | それ以外の区域 | |

N

縮尺 1:2,500

| | | | |
|---|---|---|---|
| 自然現象の種類 | 急傾斜地の崩壊 | 箇所番号 | II-218 |
| 告示番号 | 沖縄県告示第487号 | 箇所名 | 港川(5) |
| 告示年月日 | 令和4年12月27日 | 所在地 | 浦添市字港川 |

# 土砂災害警戒区域等の指定の公示に係る図書（その3）

| 横断測線の区間 | 土石等の移動により建築物の地上部に作用すると想定される力 | | | | 土石等の堆積により建築物の地上部に作用すると想定される力 | | | |
|---|---|---|---|---|---|---|---|---|
| | 土石等の（移動）高さが1m以下の場合、土石等の移動による力が100kN/m²を超える区域 | | それ以外の区域 | | 土石等の堆積の高さが3mを超える区域 | | それ以外の区域 | |
| | 力の大きさのうち最大のもの（kN/m²） | 土石等の高さ（m） | 力の大きさのうち最大のもの（kN/m²） | 土石等の高さ（m） | 力の大きさのうち最大のもの（kN/m²） | 土石等の高さ（m） | 力の大きさのうち最大のもの（kN/m²） | 土石等の高さ（m） |
| No.1 ～ No.2 | - | - | 81.42 | 1.00 | - | - | 9.88 | 1.85 |
| No.2 ～ No.3 | - | - | 86.38 | 1.00 | - | - | 10.35 | 1.93 |
| No.3 ～ No.4 | - | - | 64.08 | 1.00 | - | - | 9.49 | 1.77 |
| ～ | | | | | | | | |
| ～ | | | | | | | | |
| ～ | | | | | | | | |
| ～ | | | | | | | | |
| ～ | | | | | | | | |
| ～ | | | | | | | | |
| ～ | | | | | | | | |
| ～ | | | | | | | | |
| ～ | | | | | | | | |
| ～ | | | | | | | | |
| ～ | | | | | | | | |
| ～ | | | | | | | | |
| ～ | | | | | | | | |
| ～ | | | | | | | | |
| ～ | | | | | | | | |
| ～ | | | | | | | | |
| ～ | | | | | | | | |
| ～ | | | | | | | | |
| ～ | | | | | | | | |
| ～ | | | | | | | | |
| ～ | | | | | | | | |
| | | | | | | | | |
| | | | | | | | | |

| 横断測線の区間 | 土石等の移動により建築物の地上部に作用すると想定される力 | | | | 土石等の堆積により建築物の地上部に作用すると想定される力 | | | |
|---|---|---|---|---|---|---|---|---|
| | 土石等の（移動）高さが1m以下の場合、土石等の移動による力が100kN/m²を超える区域 | | それ以外の区域 | | 土石等の堆積の高さが3mを超える区域 | | それ以外の区域 | |
| | 力の大きさのうち最大のもの（kN/m²） | 土石等の高さ（m） | 力の大きさのうち最大のもの（kN/m²） | 土石等の高さ（m） | 力の大きさのうち最大のもの（kN/m²） | 土石等の高さ（m） | 力の大きさのうち最大のもの（kN/m²） | 土石等の高さ（m） |
| ～ | | | | | | | | |
| ～ | | | | | | | | |
| ～ | | | | | | | | |
| ～ | | | | | | | | |
| ～ | | | | | | | | |
| ～ | | | | | | | | |
| ～ | | | | | | | | |
| ～ | | | | | | | | |
| ～ | | | | | | | | |
| ～ | | | | | | | | |
| ～ | | | | | | | | |
| ～ | | | | | | | | |
| ～ | | | | | | | | |
| ～ | | | | | | | | |
| ～ | | | | | | | | |
| ～ | | | | | | | | |
| ～ | | | | | | | | |
| ～ | | | | | | | | |
| ～ | | | | | | | | |
| ～ | | | | | | | | |
| ～ | | | | | | | | |
| ～ | | | | | | | | |
| ～ | | | | | | | | |
| | | | | | | | | |
| | | | | | | | | |

| | | | | |
|---|---|---|---|---|
| 様式－3（急）<br>建築物の構造の規制に必要な衝撃に関する事項 | 自然現象の種類 | 急傾斜地の崩壊 | 箇所番号 | II -218 |
| | 告示番号 | 沖縄県告示第487号 | 箇所名 | 港川(5) |
| | 告示年月日 | 令和4年12月27日 | 所在地 | 沖縄県浦添市港川 |