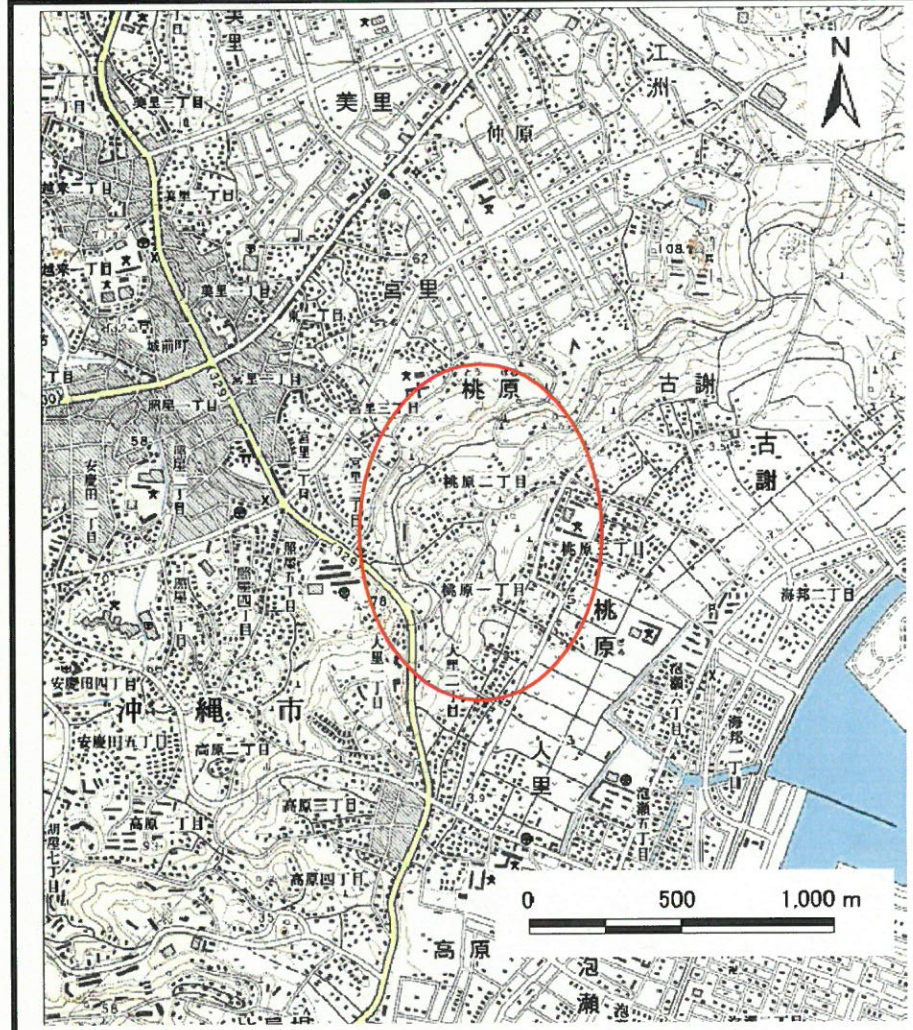


土砂災害警戒区域等の指定の公示に係る図書（その1）



(1/200,000)



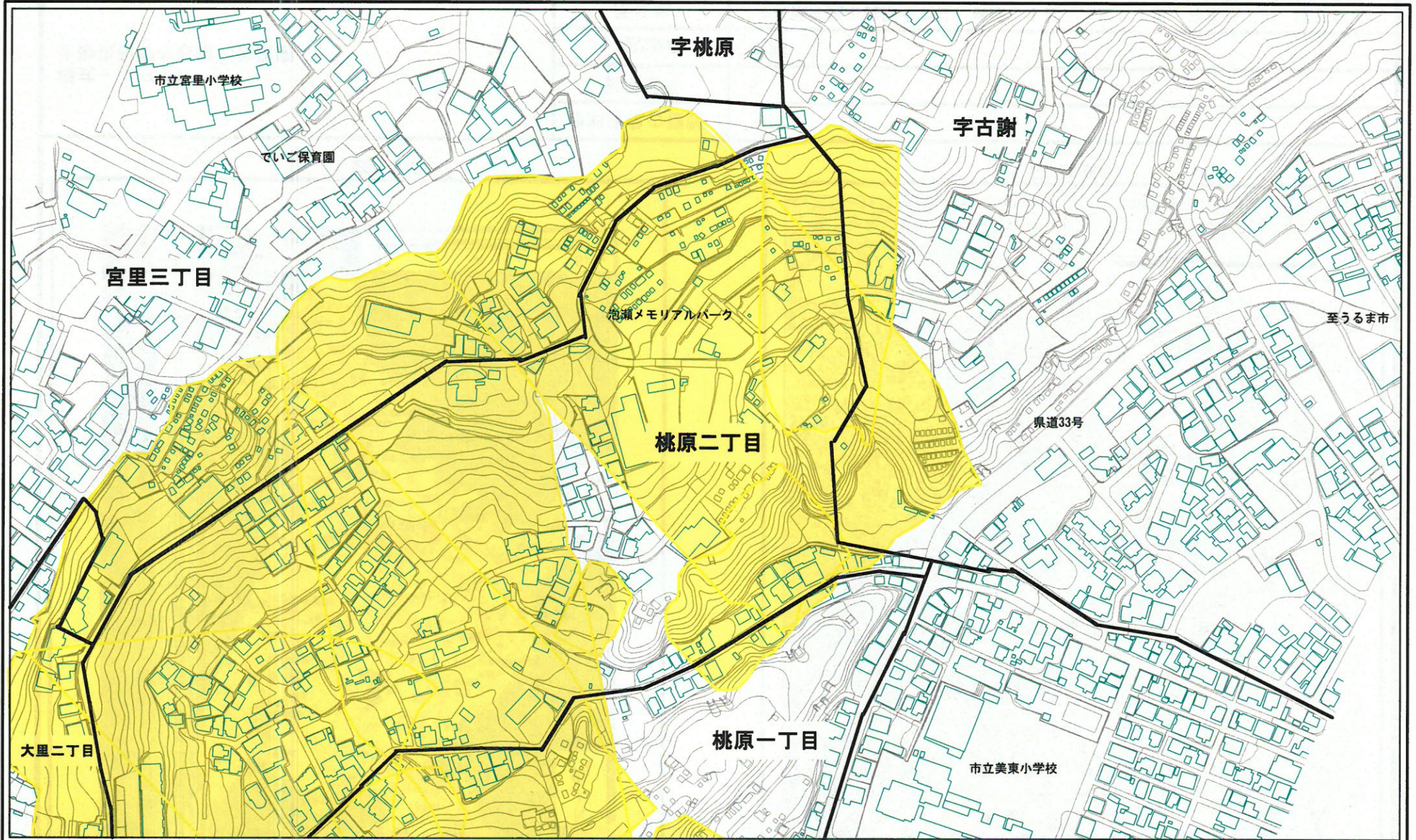
(1/25,000)

様式-1 (地)
土砂災害警戒区域 位置図

自然現象の種類	地滑り
箇所番号	5
区域名	桃原
所在地	沖縄県沖縄市桃原一丁目、桃原二丁目、大里二丁目、宮里三丁目、字古謝

この地図は、国土地理院長の承認を得て、同院発行の数値地図20000(地図画像)及び数値地図25000(地図画像)を複製したものである。(承認番号 平21業複、第55号)

土砂災害警戒区域等の指定の公示に係る図書(その2)

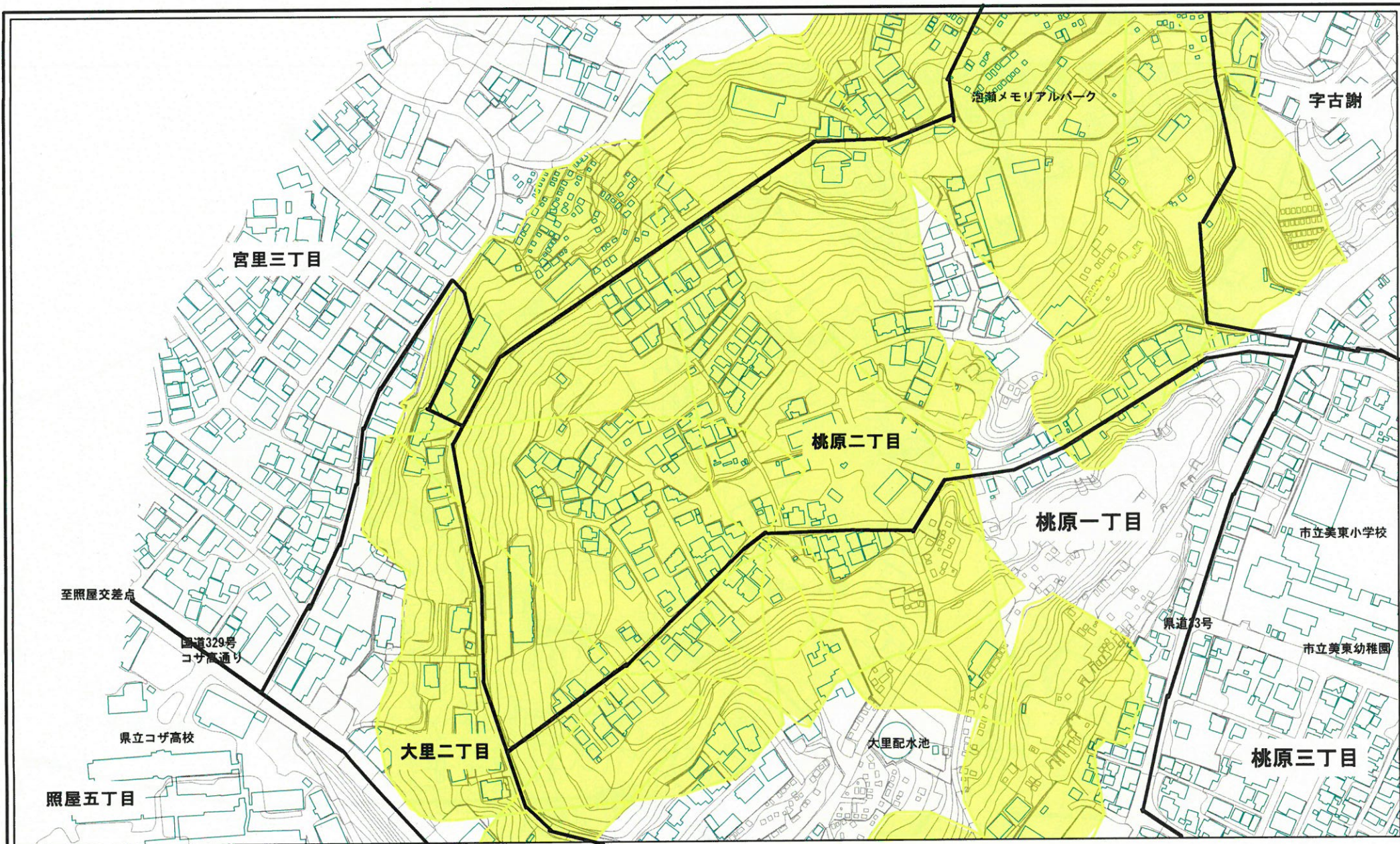


0 25 50 100
m

様式-2(地)
土砂災害警戒区域
区域図(その1)

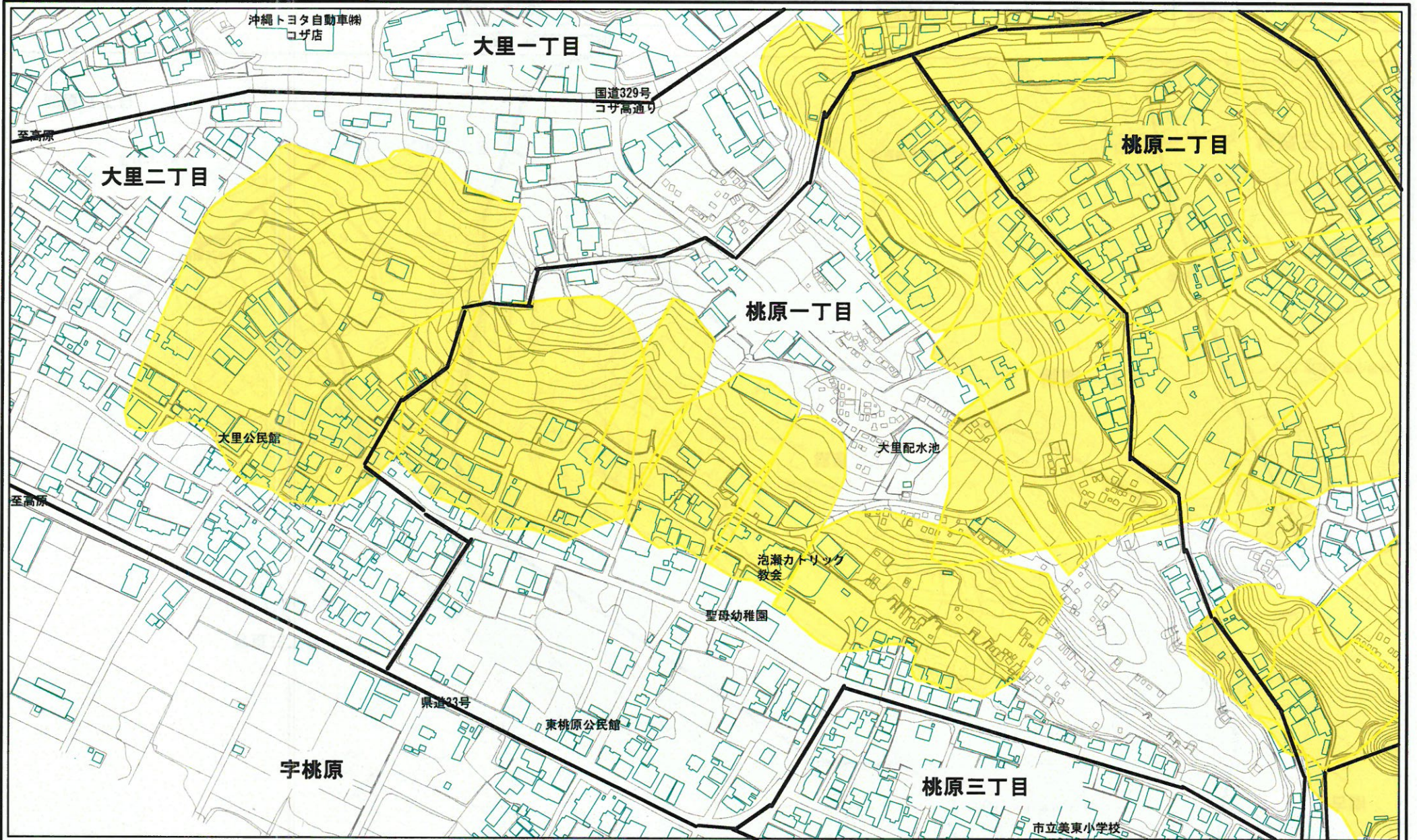
土砂災害防止法施行令 第二条の基準に該当する 区域(土砂災害警戒区域)		N 縮尺 1:2,500	自然現象 の種類	地滑り	箇所番号	5	箇所名	桃原
土砂災害防止法施行令 第三条の基準に該当する 区域(土砂災害特別警戒 区域)			告示番号	沖縄県告示第354号	区域名	桃原 (5A~5D)		
			告示年月日	平成27年6月5日	所在地	沖縄県沖縄市桃原一丁目、桃原二丁目、 大里二丁目、宮里三丁目、宇古謝		

土砂災害警戒区域等の指定の公示に係る図書(その2)





様式-2(地) 土砂災害警戒区域 区域図(その1)	土砂災害防止法施行令 第二条の基準に該当する 区域(土砂災害警戒区域)		自然現象 の種類 地滑り	箇所番号 5	箇所名 桃原
	土砂災害防止法施行令 第三条の基準に該当する 区域(土砂災害特別警戒 区域)		告示番号 沖縄県告示第354号	区域名 桃原 (5E~5G)	
		縮尺 1:2,500	告示年月日 平成27年6月5日	所在地 沖縄県沖縄市桃原一丁目、桃原二丁目、大里二丁目、宮里三丁目、字古謝	

土砂災害警戒区域等の指定の公示に係る図書(その2)



様式-2(地)
土砂災害警戒区域
区域図(その1)

土砂災害防止法施行令 第二条の基準に該当する 区域(土砂災害警戒区域)	 	自然現象 の種類	地滑り	箇所番号	5	箇所名	桃原
		告示番号	沖縄県告示第354号	区域名	桃原(5H~5O)		
土砂災害防止法施行令 第三条の基準に該当する 区域(土砂災害特別警戒 区域)	縮尺 1:2,500	告示年月日	平成27年6月5日	所在地	沖縄県沖縄市桃原一丁目、桃原二丁目、 大里二丁目、宮里三丁目、字百崎		