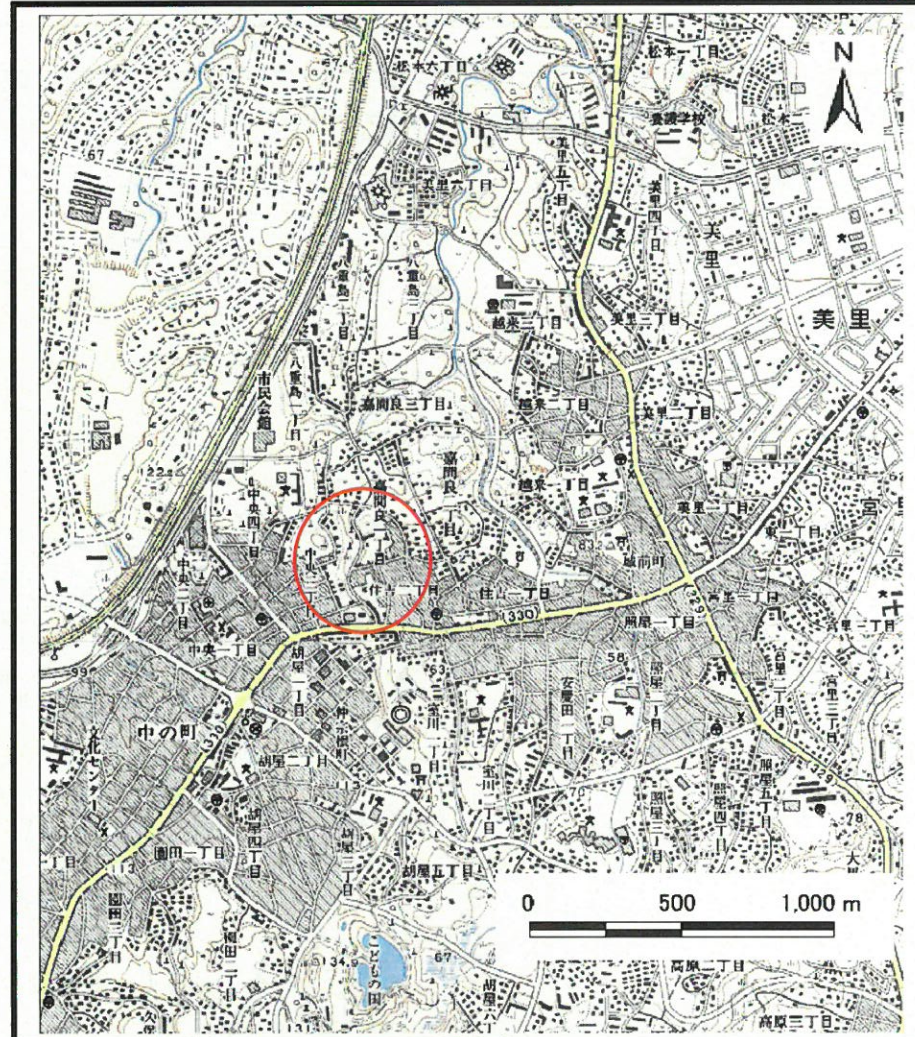


# 土砂災害警戒区域等の指定の公示に係る図書（その1）



(1/200,000)




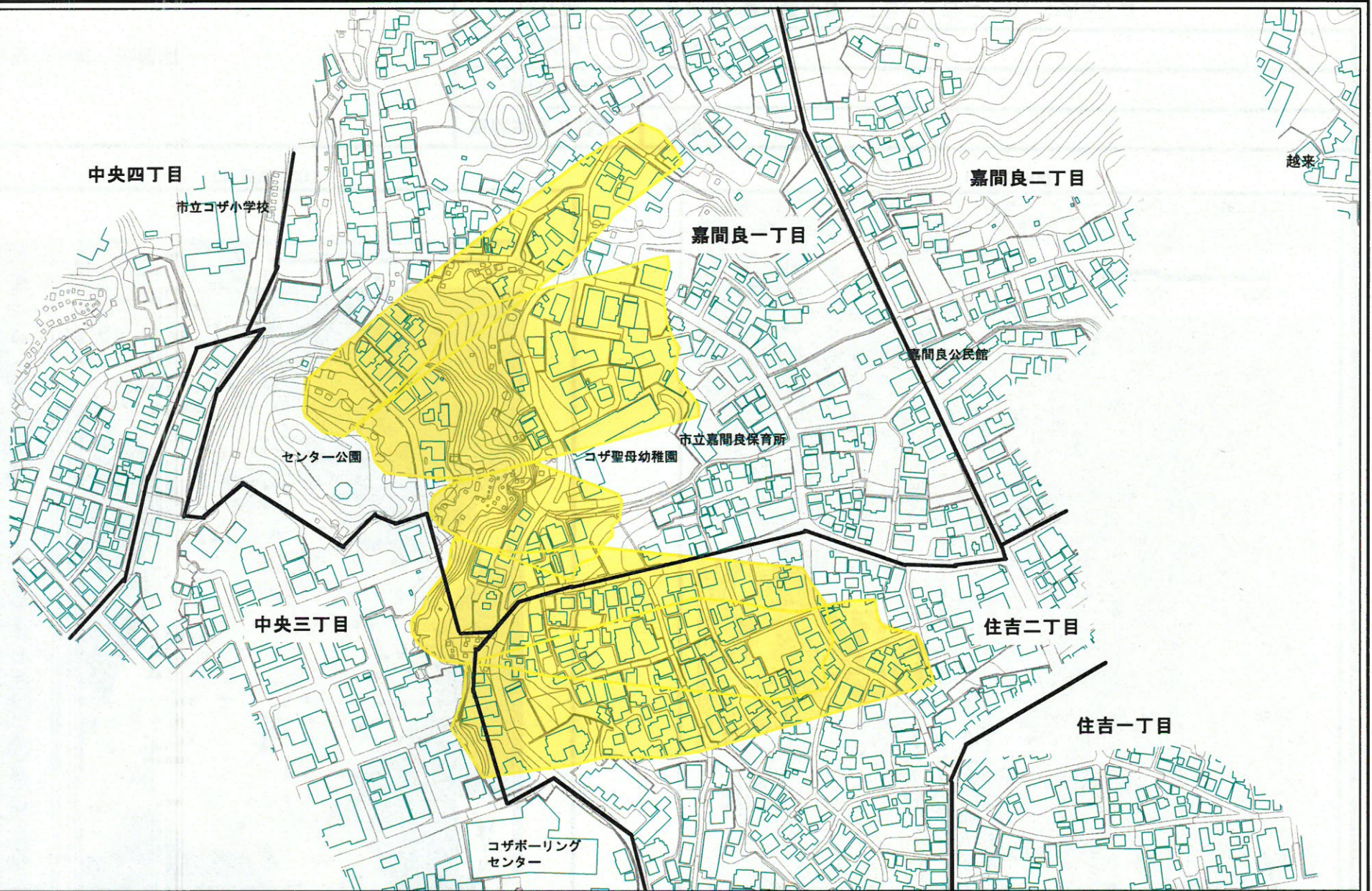
(1/25,000)

様式-1 (地)  
土砂災害警戒区域 位置図

自然現象の種類	地滑り
箇所番号	4
区域名	嘉間良
所在地	沖縄県沖縄市嘉間良一丁目、住吉二丁目、中央三丁目

この地図は、国土地理院長の承認を得て、同院発行の数値地図20000(地図画像)及び数値地図25000(地図画像)を複製したものである。(承認番号 平21業複、第55号)

# 土砂災害警戒区域等の指定の公示に係る図書(その2)



様式-2(地) 土砂災害警戒区域 区域図(その1)	土砂災害防止法施行令 第二象の基準に該当する 区域(土砂災害警戒区域)		N 縮尺 1:2,500	自然現象 の種類	地滑り	箇所番号	4	箇所名	嘉間良
	土砂災害防止法施行令 第三象の基準に該当する 区域(土砂災害特別警戒 区域)			告示番号	沖縄県告示第354号	区域名	嘉間良 (4A~4E)		
				告示年月日	平成27年6月5日	所在地	沖縄県沖縄市嘉間良一丁目 、住吉二丁目、中央三丁目		

土砂災害警戒区域等の指定の公示に係る図書(その2-1)



0 25 50 100  
m

様式-2-1(地)  
土砂災害警戒区域  
区域図(その2)

土砂災害防止法施行令 第二条の基準に該当する 区域(土砂災害警戒区域)		N 縮尺 1:2,500	自然現象 の種類	地滑り	箇所番号	4	箇所名	嘉間良
土砂災害防止法施行令 第三条の基準に該当する 区域(土砂災害特別警戒 区域)			告示番号	沖縄県告示第354号	区域名	嘉間良(4A~4E)		
			告示年月日	平成27年6月5日	所在地	沖縄県沖縄市嘉間良一丁目、 住吉二丁目、中央三丁目		