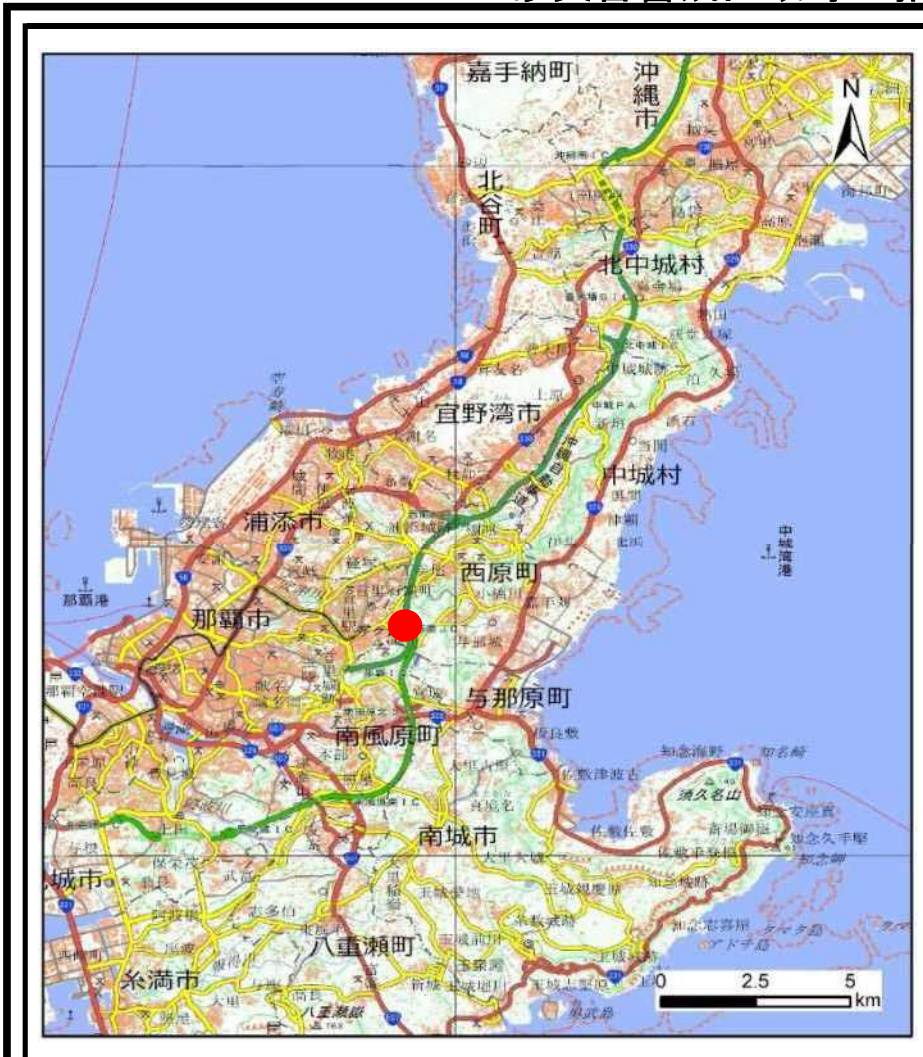
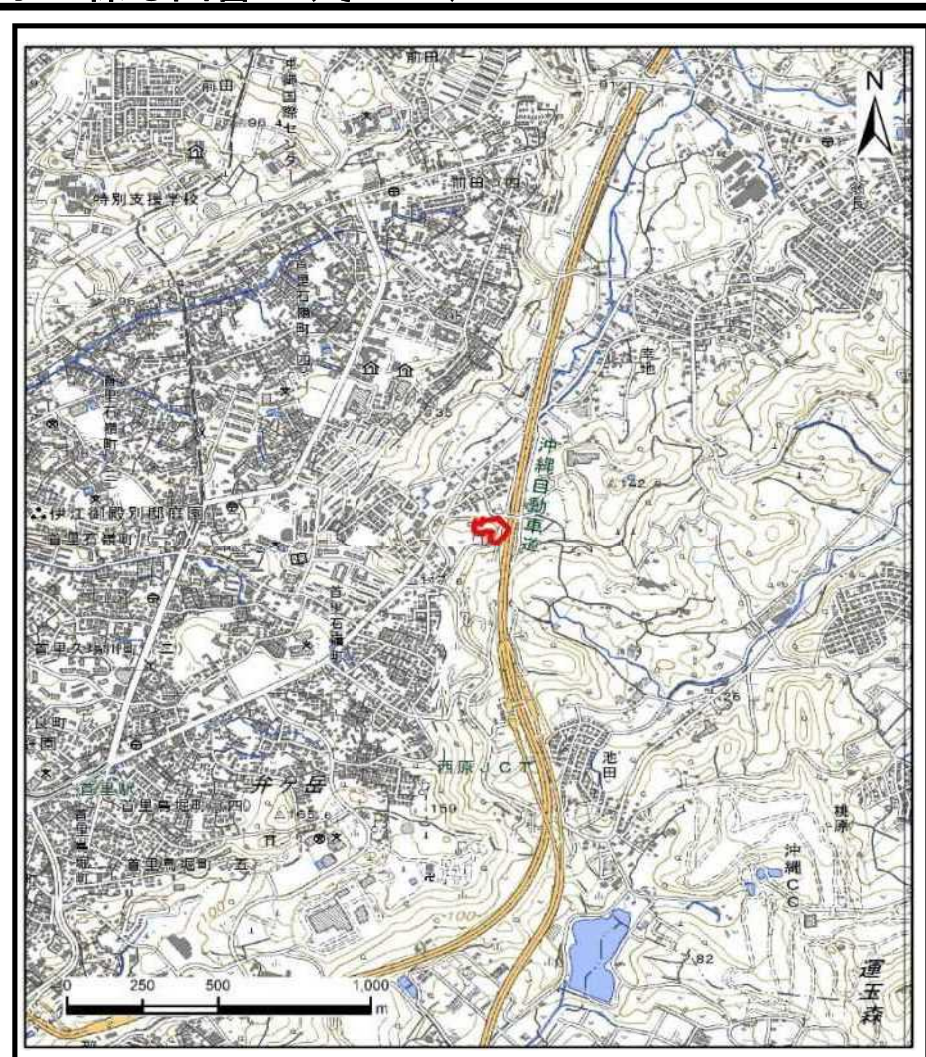


土砂災害警戒区域等の指定の公示に係る図書（その1）



(1/200,000)

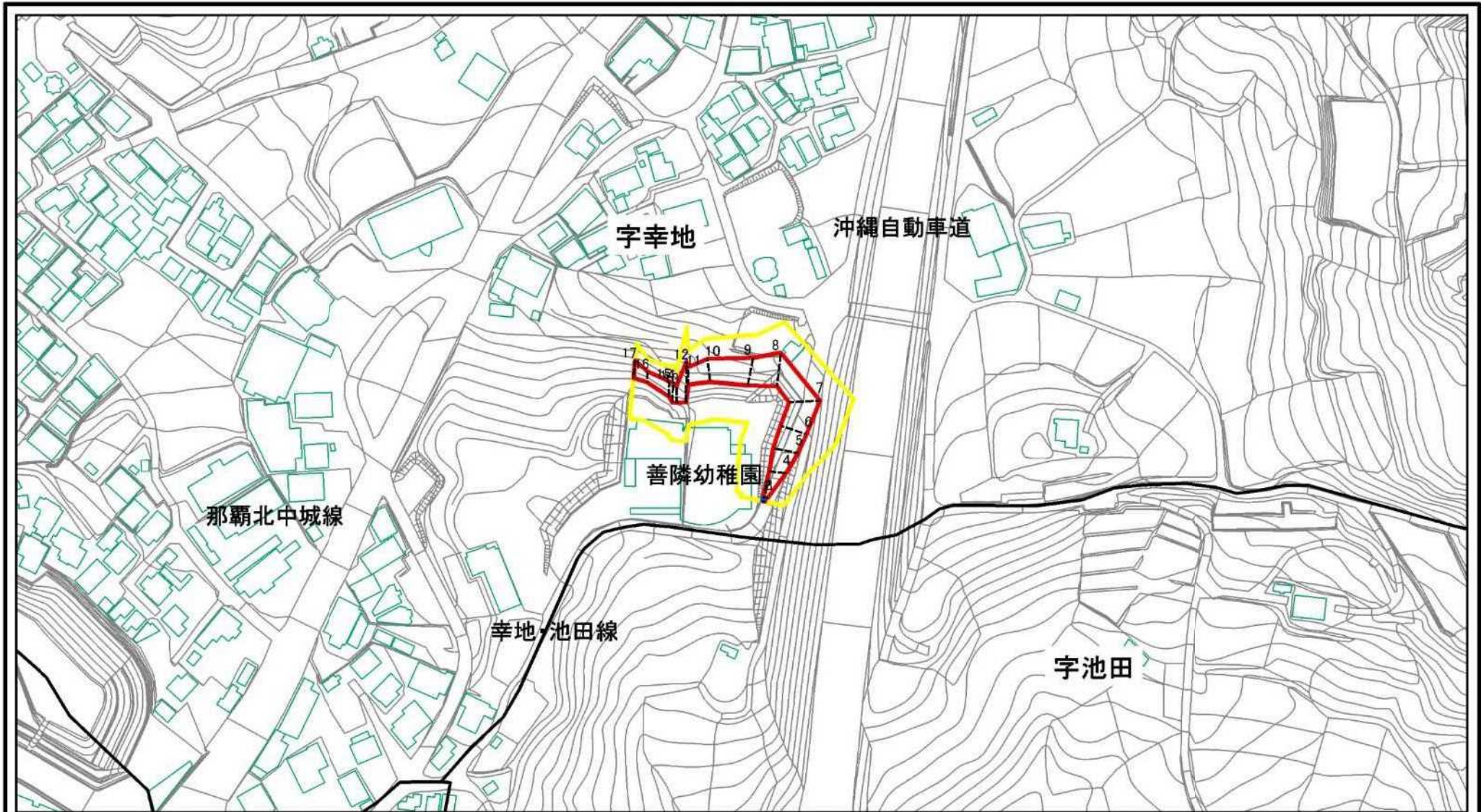


(1/25,000)

様式-1（急） 土砂災害警戒区域・土砂災害特別警戒区域 位置図	自然現象の種類	急傾斜地の崩壊
	箇所番号	329-Ⅲ-1
	区域名	幸地(4)
	所在地	沖縄県中頭郡西原町字幸地

「この地図は、国土地理院長の承認を得て、同院発行の電子地形図25000及び電子地形図20万を複製したものである。（測量法に基づく国土地理院長承認（複製）R 2JHf 346）」

土砂災害警戒区域等の指定の公示に係る図書(その2)



図中の数字は横断測線番号を示す

様式-2(急)

土砂災害警戒区域・土砂災害特別警戒区域
区域図(その1)

土砂災害防止法施行令第二条の基準に該当する区域

土砂災害防止法
施行令第三条の
基準に該当する
区域



縮尺

1:2,500

自然現象
の種類

告示番号

告示年月日

急傾斜地の崩壊

沖縄県告示第118号

令和4年3月29日

箇所番号

区域名

所在地

329-III-1

幸地(4)

沖縄県中頭郡西原町字幸地

土砂災害警戒区域等の指定の公示に係る図書(その2-1)



図中の数字は横断測線番号を示す

様式-2-1(急)

土砂災害警戒区域・土砂災害特別警戒区域
区域図(その2)

土砂災害防止法施行令第二条の基準に該当する区域	
土砂災害防止法施行令第三条の基準に該当する区域	
それ以外の区域	

	縮尺
	1:2,500

自然現象の種類	急傾斜地の崩壊
告示番号	沖縄県告示第118号
告示年月日	令和4年3月29日

箇所番号	329-Ⅲ-1
区域名	幸地(4)
所在地	沖縄県中頭郡西原町字幸地

土砂災害警戒区域等の指定の公示に係る図書(その3)

(1/1)

横断測線の区間	土石等の移動により建築物の地上部に作用すると想定される力				土石等の堆積により建築物の地上部に作用すると想定される力				横断測線の区間	土石等の移動により建築物の地上部に作用すると想定される力				土石等の堆積により建築物の地上部に作用すると想定される力			
	土石等の(移動)高さが1m以下の場合、土石等の移動による力が100kN/m ² を超える区域		それ以外の区域		土石等の堆積の高さが3mを超える区域		それ以外の区域			土石等の(移動)高さが1m以下の場合、土石等の移動による力が100kN/m ² を超える区域		それ以外の区域		土石等の堆積の高さが3mを超える区域		それ以外の区域	
	力の大きさのうち最大のもの (kN/m ²)	土石等の高さ (m)	力の大きさのうち最大のもの (kN/m ²)	土石等の高さ (m)	力の大きさのうち最大のもの (kN/m ²)	土石等の高さ (m)	力の大きさのうち最大のもの (kN/m ²)	土石等の高さ (m)		力の大きさのうち最大のもの (kN/m ²)	土石等の高さ (m)	力の大きさのうち最大のもの (kN/m ²)	土石等の高さ (m)	力の大きさのうち最大のもの (kN/m ²)	土石等の高さ (m)	力の大きさのうち最大のもの (kN/m ²)	土石等の高さ (m)
1 ~ 2	-	-	0.00	1.00	27.83	5.20	16.05	3.00	~								
2 ~ 3	-	-	27.24	1.00	-	-	16.05	3.00	~								
3 ~ 4	-	-	68.74	1.00	-	-	13.85	2.59	~								
4 ~ 5	-	-	88.63	1.00	-	-	10.87	2.03	~								
5 ~ 6	-	-	91.06	1.00	-	-	13.52	2.53	~								
6 ~ 7	-	-	98.40	1.00	-	-	13.52	2.53	~								
7 ~ 8	-	-	100.00	1.00	-	-	13.27	2.48	~								
8 ~ 9	-	-	100.00	1.00	-	-	12.02	2.25	~								
9 ~ 10	-	-	90.28	1.00	-	-	8.93	1.67	~								
10 ~ 11	-	-	82.37	1.00	-	-	8.86	1.66	~								
11 ~ 12	-	-	100.00	1.00	-	-	10.98	2.05	~								
12 ~ 13	-	-	100.00	1.00	-	-	10.98	2.05	~								
13 ~ 14	-	-	77.04	1.00	-	-	8.90	1.66	~								
14 ~ 15	-	-	77.04	1.00	-	-	8.90	1.66	~								
15 ~ 16	-	-	69.09	1.00	-	-	8.89	1.66	~								
16 ~ 17	-	-	68.22	1.00	-	-	8.66	1.62	~								
~									~								
~									~								
~									~								
~									~								
~									~								
~									~								
~									~								
~									~								
~									~								
~									~								
~									~								
~									~								

様式-3(急) 建築物の構造の規制に必要な衝撃に関する事項	自然現象の種類	急傾斜地の崩壊	箇所番号	329-Ⅲ-1
	告示番号	沖縄県告示第118号	区域名	幸地(4)
	告示年月日	令和4年3月29日	所在地	沖縄県中頭郡西原町字幸地