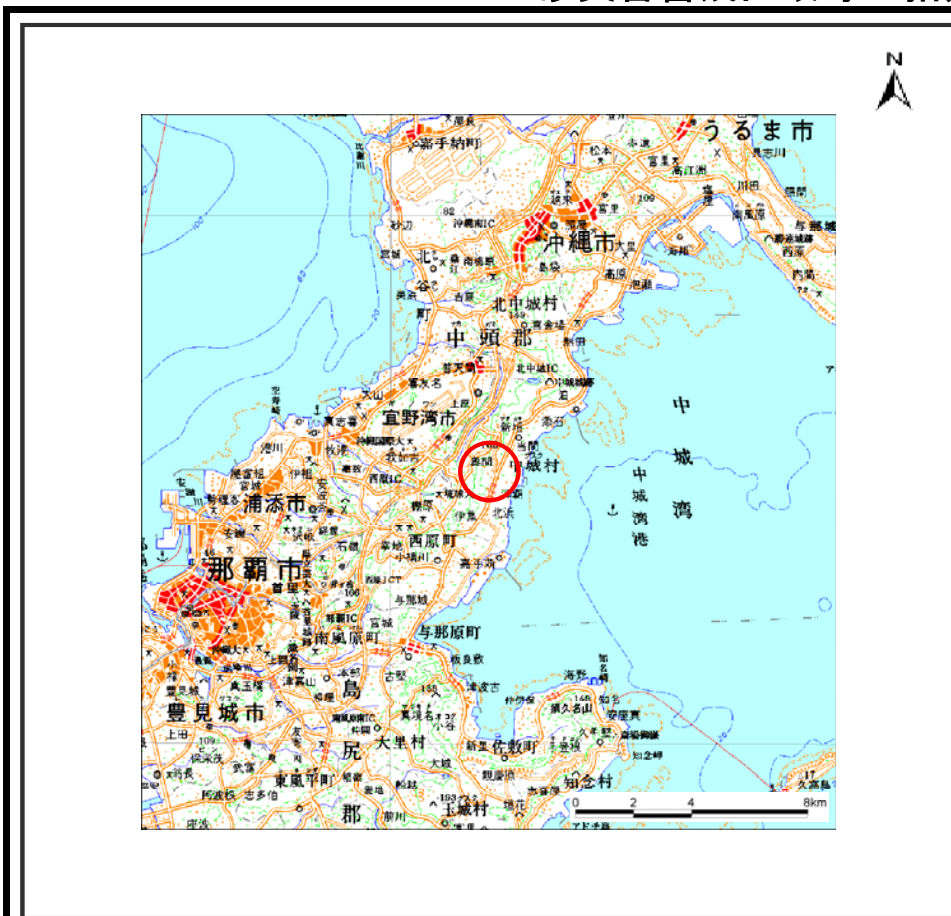
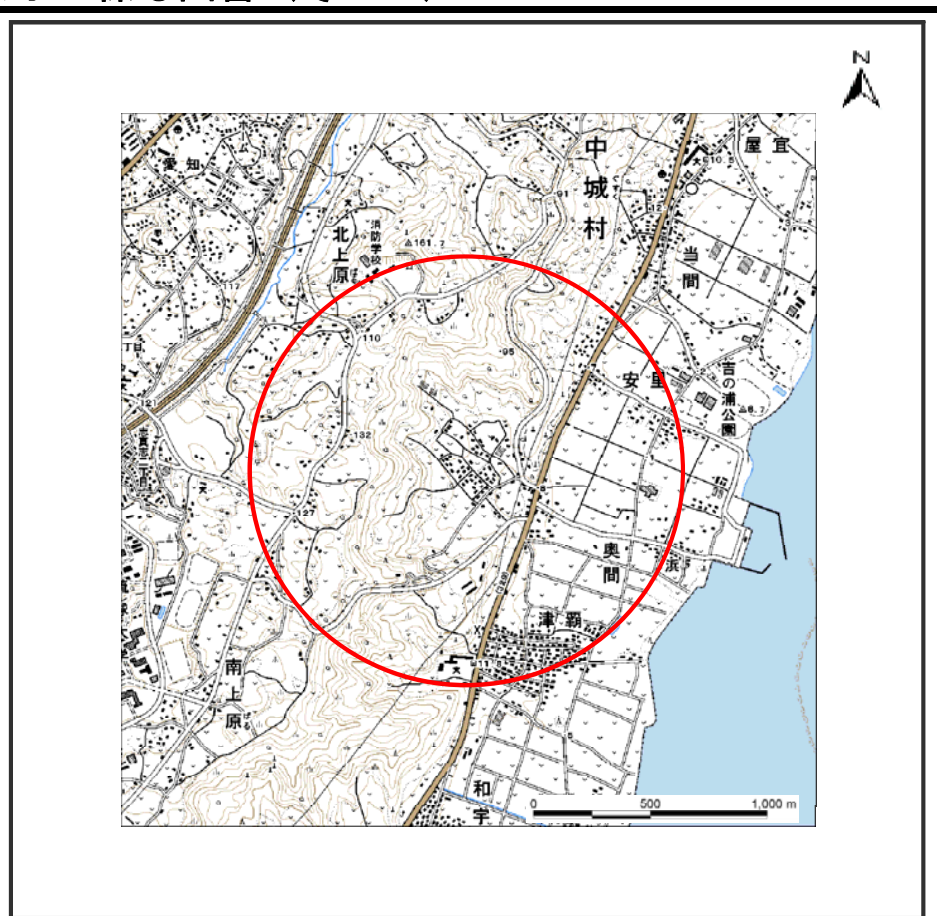


土砂災害警戒区域等の指定の公示に係る図書（その1）



(1/200,000)

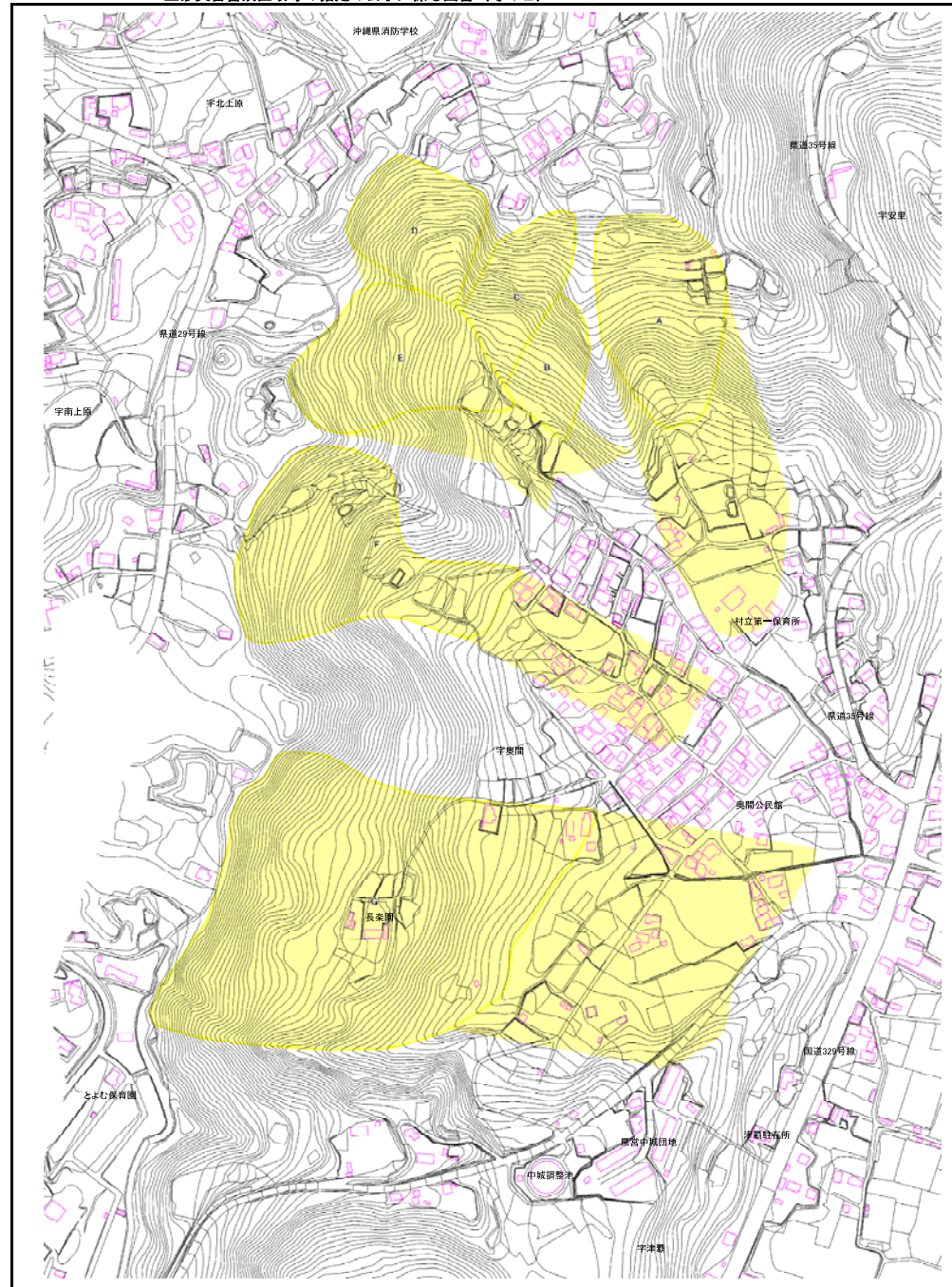


(1/25,000)

様式－1(地) 土砂災害警戒区域 位置図	自然現象の種類	地滑り
	箇所番号	26
	箇所名	奥間
	地滑り区域名	
	所在地	沖縄県 中頭郡 中城村 奥間

この地図は、国土地理院長の承認を得て、同院発行の数値地図200000(地図画像)及び数値地図25000(地図画像)を複製したものである。(承認番号 平21業複、第56号)

土砂災害警戒区域等の指定の公示に係る図書（その2）



様式-2(地) 土砂災害警戒区域 区域図	土砂災害防止法施行令 第三條の五に該当す る区域	自然現象 の程度	地滑り	箇所番号	26	箇所名	奥間
	土砂災害防止法施行令 第三條の五に該当す る区域	縮尺 1:2,500	公表年月日	公表番号		地滑り区域名	
				所在地		沖縄県 中城郡 中城村 奥間	