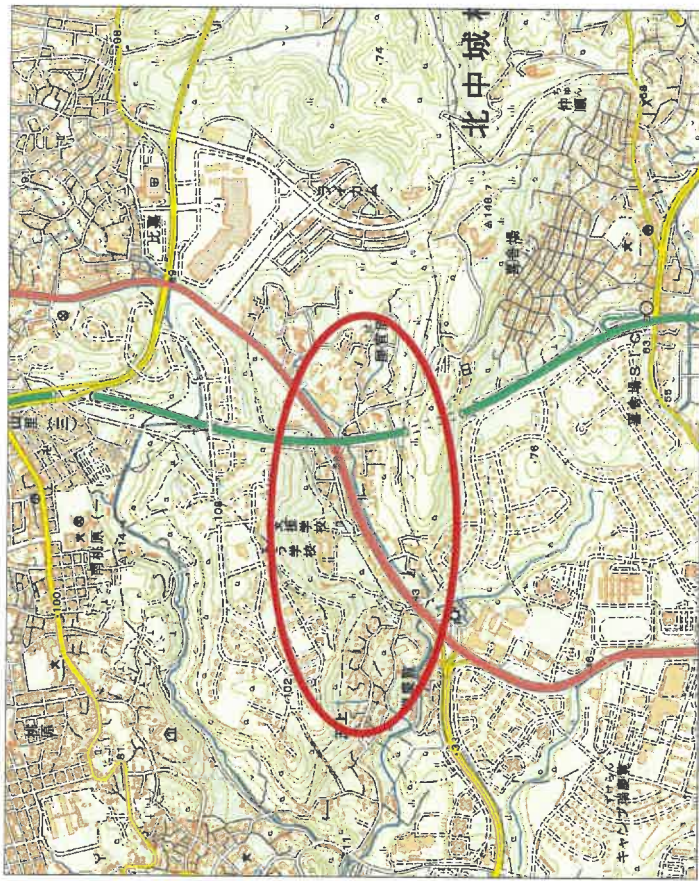


土砂災害警戒区域等の指定の公示に係る図書(その1)



(1/200,000)

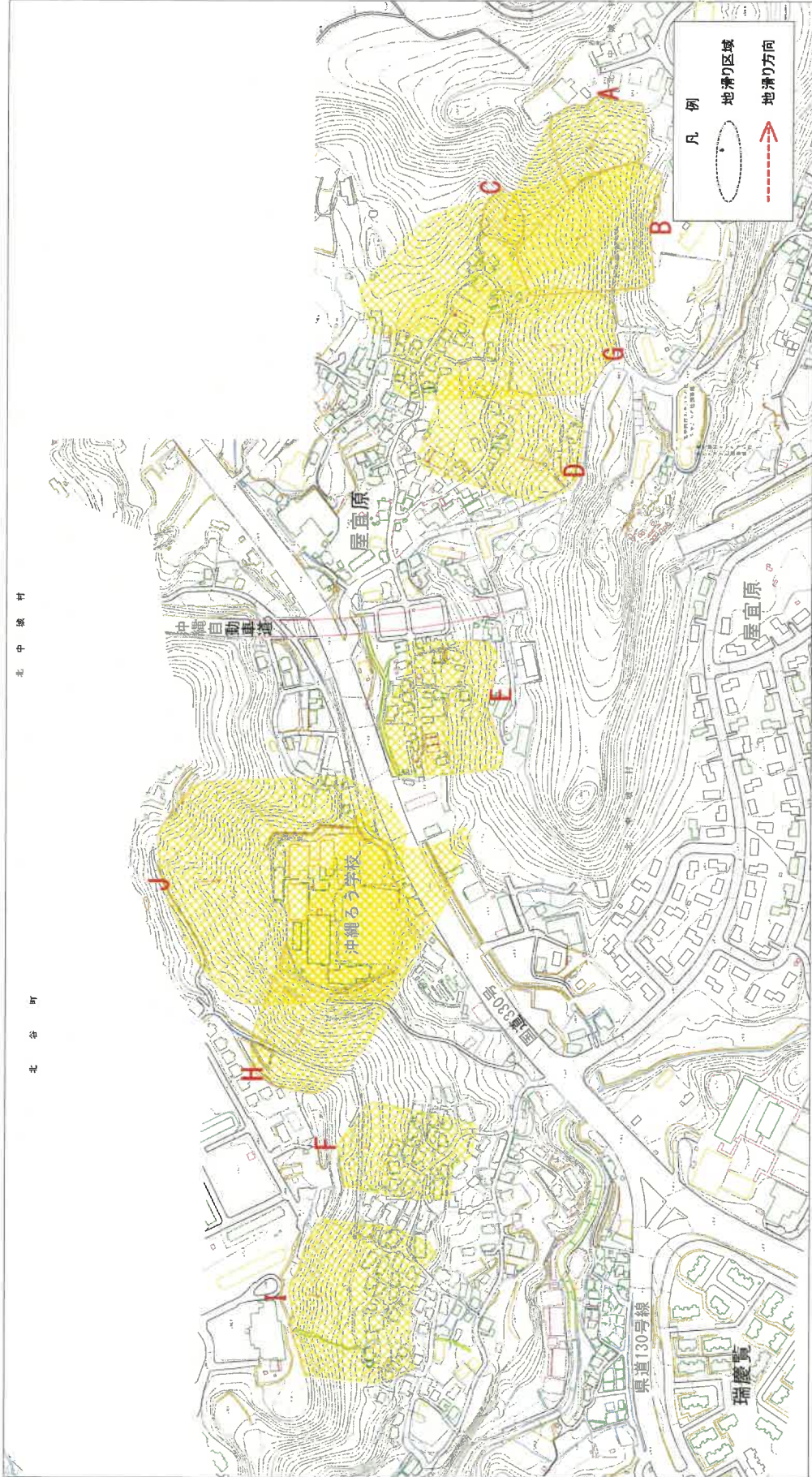


(1/25,000)

様式一1(地) 土砂災害警戒区域・土砂災害特別警戒区域 位置図	自然現象の種類	地滑り
	箇所番号	14
	箇所名	屋宜原
	地滑り区域名	
所在地		北中城村字屋宜原、字瑞慶覧、字喜舎場、北谷町字玉上

この地図は、国土地理院の承認を得て、同院発行の電子地形図(タイル)を複製したものである。(許諾番号 R 5JHf 407)

土砂災害警戒区域等の指定に係る図書(その2)



様式一2(地) 土砂災害警戒区域・土砂災害特別警戒区域 区域図

土砂災害防止法施行令第二条の基準に該当する区域(土砂災害警戒区域) 土砂災害防止法施行令第三条の基準に該当する区域(土砂災害特別警戒区域)			告示番号 告示年月日	自然現象の種類 地滑り	箇所番号 地滑り区域名 所在地	箇所名 屋宜原
		縮尺 1/5000	沖縄県告示 第462号 令和6年12月24日	14	屋宜原	北中城村屋宜原、字瑞慶寛、字書巻、北谷町字玉上

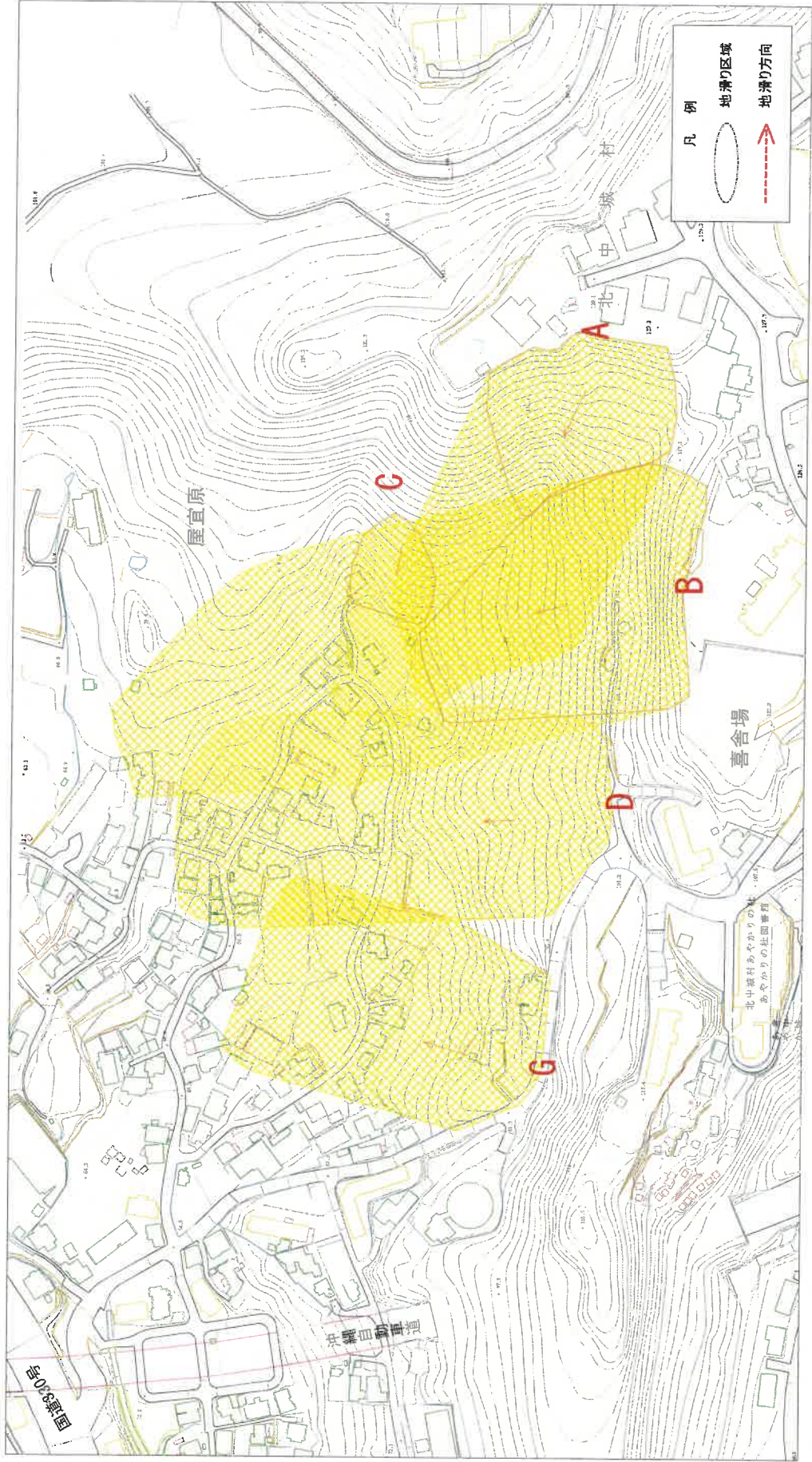
土砂災害警戒区域等の指定の公示に係る図書(その2)



様式一2(地) 土砂災害警戒区域・土砂災害特別警戒区域 区域図

 土砂災害防止法施行令第二条の基準に該当する区域(土砂災害警戒区域)	 土砂災害防止法施行令第三条の基準に該当する区域(土砂災害特別警戒区域)	縮尺 1/5000	自然現象の種類 告示番号 告示年月日	地滑り 沖積原告示 第462号 令和6年12月24日	箇所番号 14	箇所名 屋宜原
				地滑り区域名 所在地	北中津川字屋宜原、字津屋原、字野倉場、北谷町字玉上	

土砂災害警戒区域等の指定に係る図書(その2)



様式一2(地) 土砂災害警戒区域・土砂災害特別警戒区域 区域図

土砂災害防止法施行令第2条の基準に該当する区域(土砂災害警戒区域) 土砂災害防止法施行令第3条の基準に該当する区域(土砂災害特別警戒区域)			告示番号 告示年月日	自然現象の種類 地滑り 沖繩県告示第462号 令和6年12月24日	箇所番号 14	箇所名 雁堂原
		縮尺 1/2500	所在地 北中城村字雁堂原、字喜舎場、字喜舎場、北谷町字五上			

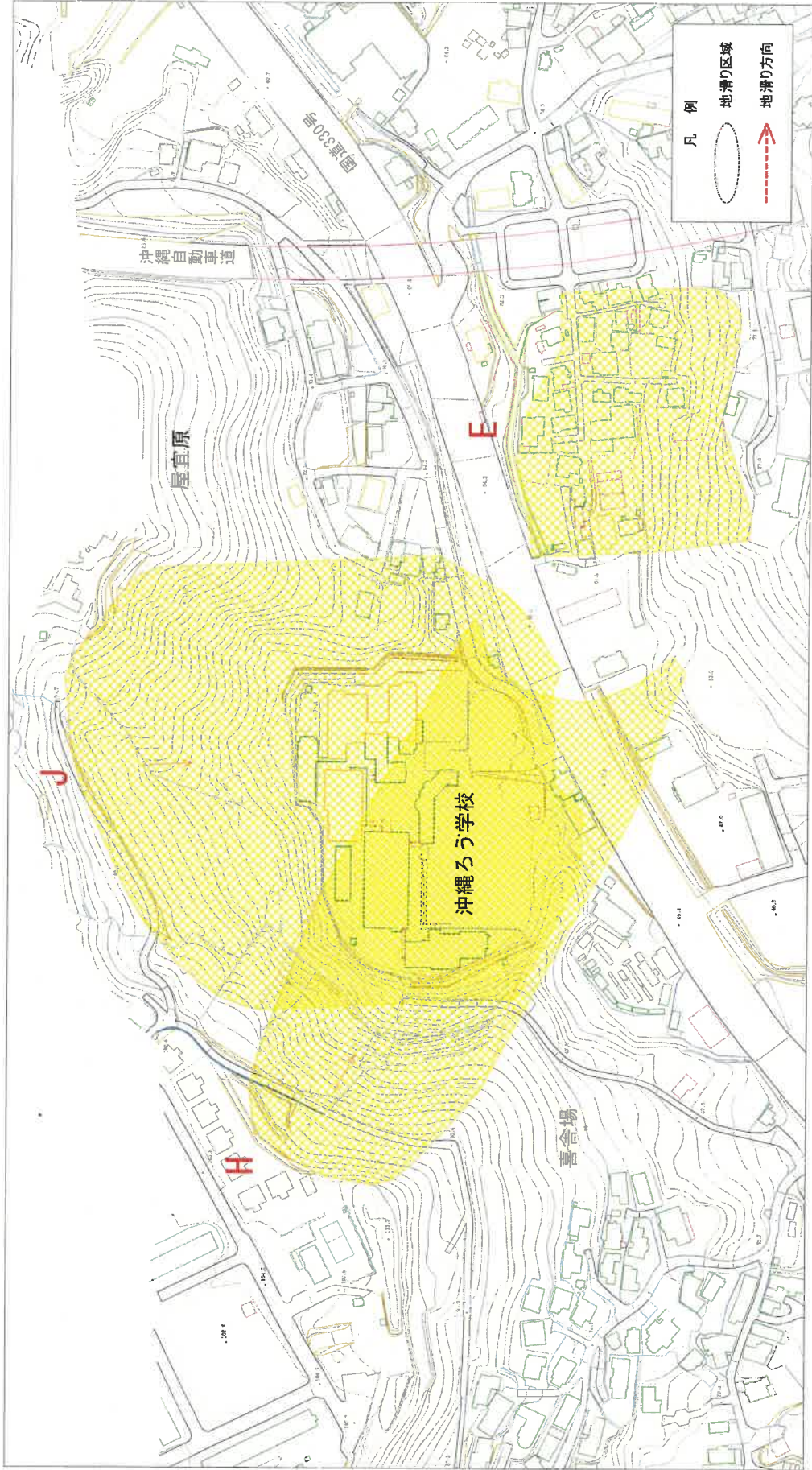
土砂災害警戒区域等の指定の公示に係る図書(その2)



様式一2(地) 土砂災害警戒区域・土砂災害特別警戒区域 区域図

土砂災害防止法施行令第二条の基準に該当する区域(土砂災害警戒区域) 土砂災害防止法施行令第三条の基準に該当する区域(土砂災害特別警戒区域)			縮尺 1/2500	自然現象の種類 告示番号 告示年月日	地滑り 地滑り告示 第462号 令和6年10月24日	箇所番号 14	箇所名 屋直原
	所在地 北中郷村宇直原、宇直原、宇直原、宇直原、宇直原、宇直原、宇直原、宇直原、宇直原、宇直原	地滑り区域名 所在地	告示年月日 告示年月日	告示年月日 告示年月日	告示年月日 告示年月日	告示年月日 告示年月日	告示年月日 告示年月日

土砂災害警戒区域等の指定の公示に係る図書(その2)





様式一2(地) 土砂災害警戒区域・土砂災害特別警戒区域 区域図

土砂災害防止法施行令第二条の基準に該当する区域(土砂災害警戒区域) 土砂災害防止法施行令第三条の基準に該当する区域(土砂災害特別警戒区域)		縮尺 1/2500	告示番号 告示年月日 沖縄県告示 第462号 令和6年10月24日	自然現象の種類 地滑り	箇所番号 14	箇所名 屋宜原
北中津村字屋宜原、字明原、字善原、北谷町字五上						

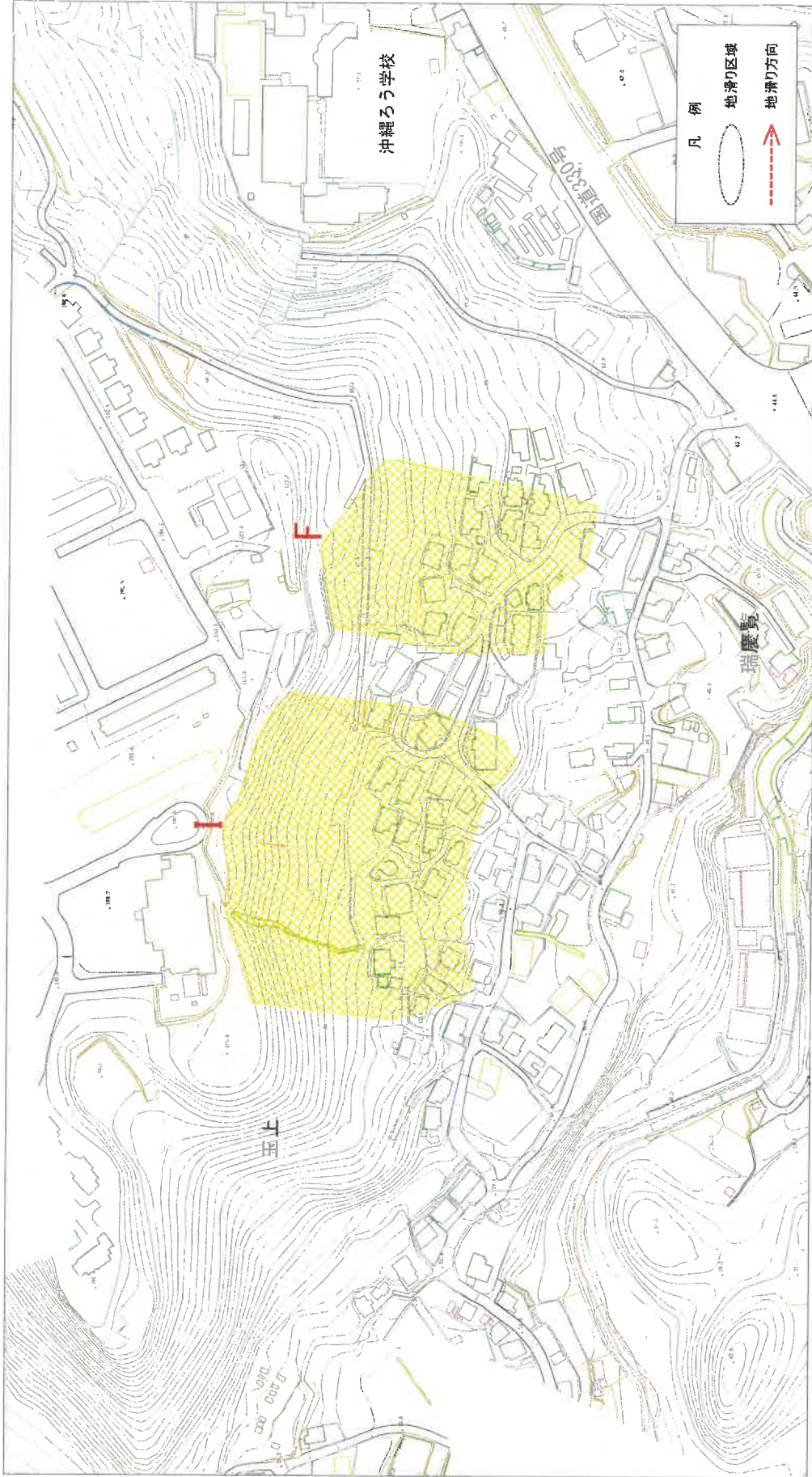
土砂災害警戒区域等の指定の公示に係る図書(その2)



様式一2(地) 土砂災害警戒区域・土砂災害特別警戒区域 区域図

土砂災害防止法施行令第二条の基準に該当する区域(土砂災害警戒区域) 土砂災害防止法施行令第三条の基準に該当する区域(土砂災害特別警戒区域)	 	縮尺 1/2500	告示年月日 令和6年12月24日	告示番号 沖縄県告示第462号	自然現象の種類 地滑り	箇所番号 地滑り区域名	箇所名 屋直原

土砂災害警戒区域等の指定の公示に係る図書(その2)



様式一2(地) 土砂災害警戒区域・土砂災害特別警戒区域 区域図

土砂災害防止法施行令第二条の基準に該当する区域(土砂災害警戒区域)		縮尺 1/2500	告示年月日 令和6年12月24日	告示番号 沖繩県告示第462号	地滑り 沖繩県告示第462号	箇所番号 14	箇所名 鹿豆原

土砂災害警戒区域等の指定に係る図書(その2)



様式-2(地) 土砂災害警戒区域・土砂災害特別警戒区域 区域図

 土砂災害防止法施行令第二条の基準に該当する区域(土砂災害警戒区域)	 土砂災害防止法施行令第三条の基準に該当する区域(土砂災害特別警戒区域)	 縮尺 1/2500	自然現象の種類 告示番号	地滑り 沖縄県告示 第462号	箇所番号 14	箇所名 地滑り区域名	歴史原
			告示年月日 令和6年12月24日	所在地 北中城村字瑞穂原、字瑞穂原、字瑞穂原、北谷町字玉上			