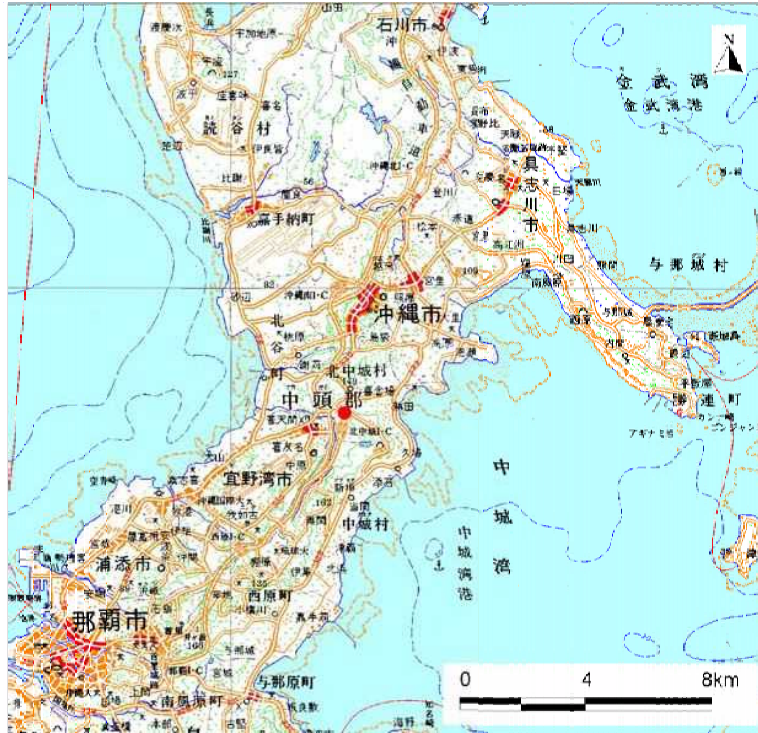


土砂災害警戒区域等の指定の公示に係わる図書(その1)



(1/200,000)

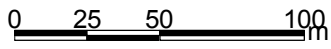
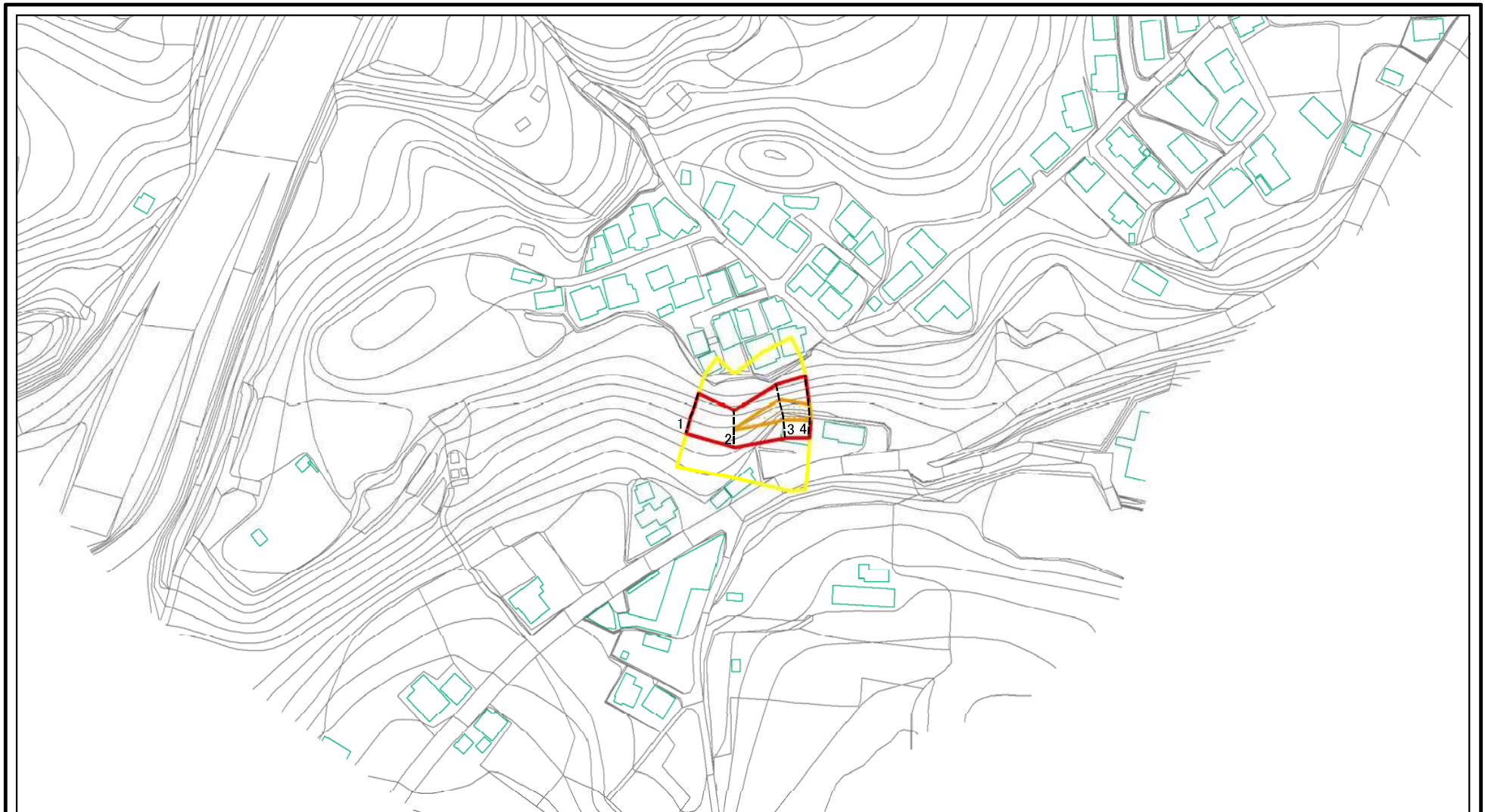


(1/25,000)

土砂災害警戒区域・土砂災害特別警戒区域位置図

自然現象の種類	急傾斜地の崩壊
箇所番号	I-381
箇所名	安谷屋(2)
所在地	中頭郡 北中城村 安谷屋

土砂災害警戒区域等の指定の公示に係る図書(その2)



図中の数字は横断測線番号を示す

様式-2(急) 土砂災害警戒区域・土砂災害特別警戒区域 区域図(その1)	土砂災害防止法施行令第二条の基準に該当する区域		+	自然現象の種類	急傾斜地の崩壊	箇所番号	I-381	
	土砂災害防止法施行令第三条の基準に該当する区域			縮尺	告示番号		箇所名	安谷屋(2)
	土砂等の(移動)高さが1m以下の場合、土砂等の移動による力が100kN/mを超える区域				告示年月日		所在地	北中城村安谷屋上原
	土砂等の堆積の高さが3mを超える区域				1:2,500			
それ以外の区域								

参考資料



図中の数字は横断測線番号を示す

参考資料

土砂災害防止法施行令第二条の基準に該当する区域		土	自然現象の種類	急傾斜地の崩壊	箇所番号	I-381
土砂災害防止法施行令第三条の基準に該当する区域			告示番号		箇所名	安谷屋(2)
それ以外の区域			告示年月日		所在地	北中城村安谷屋字上原
		縮尺	1:2,500			