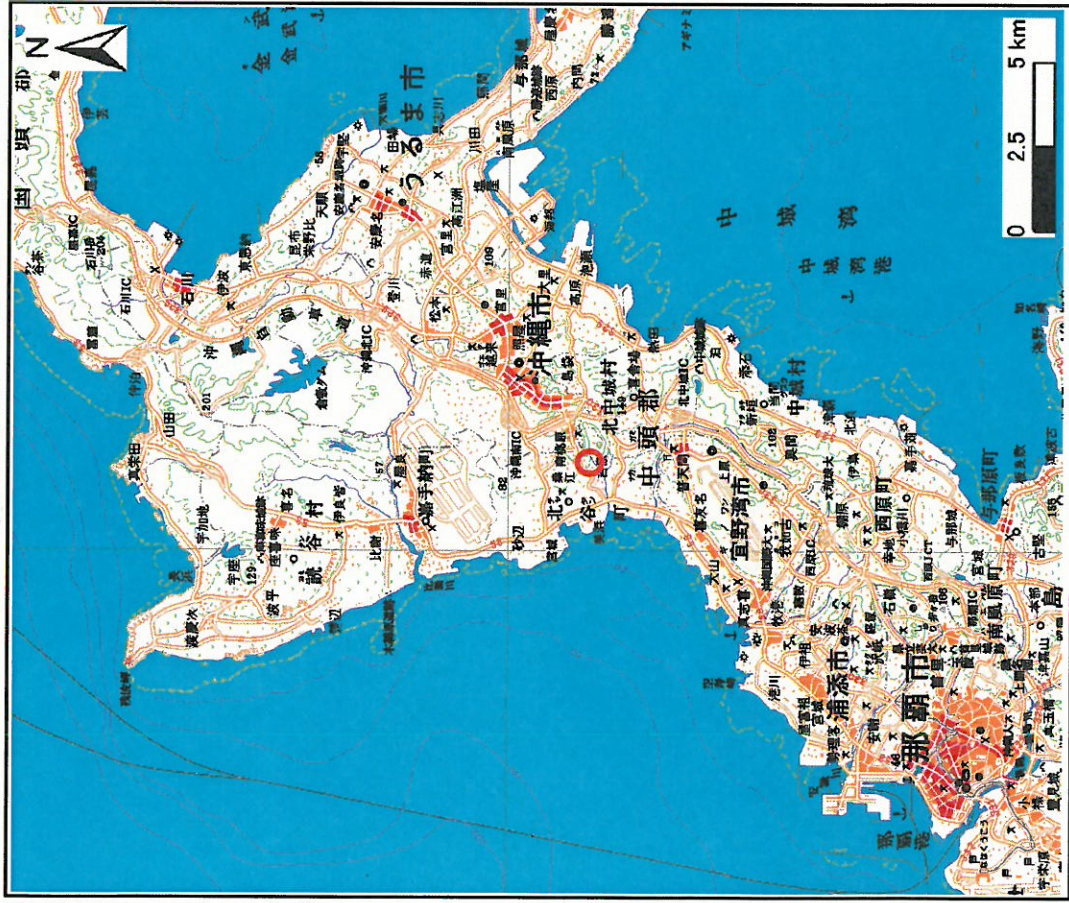
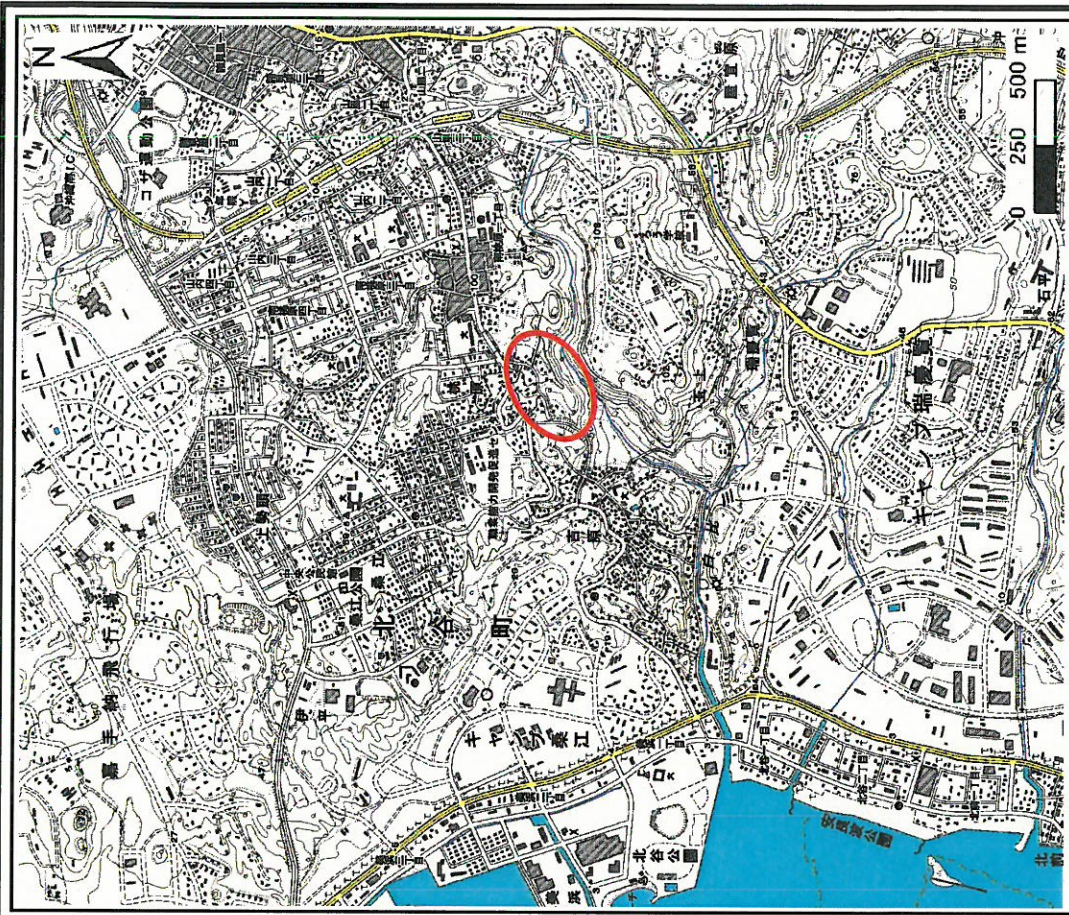


# 土砂災害警戒区域等の指定の公示に係る図書(その1)



(1/200,000)



(1/25,000)

様式一1(急)  
土砂災害警戒区域・土砂災害特別警戒区域  
位置図

自然現象の種類

急傾斜の崩壊

箇所番号

I-372

箇所名

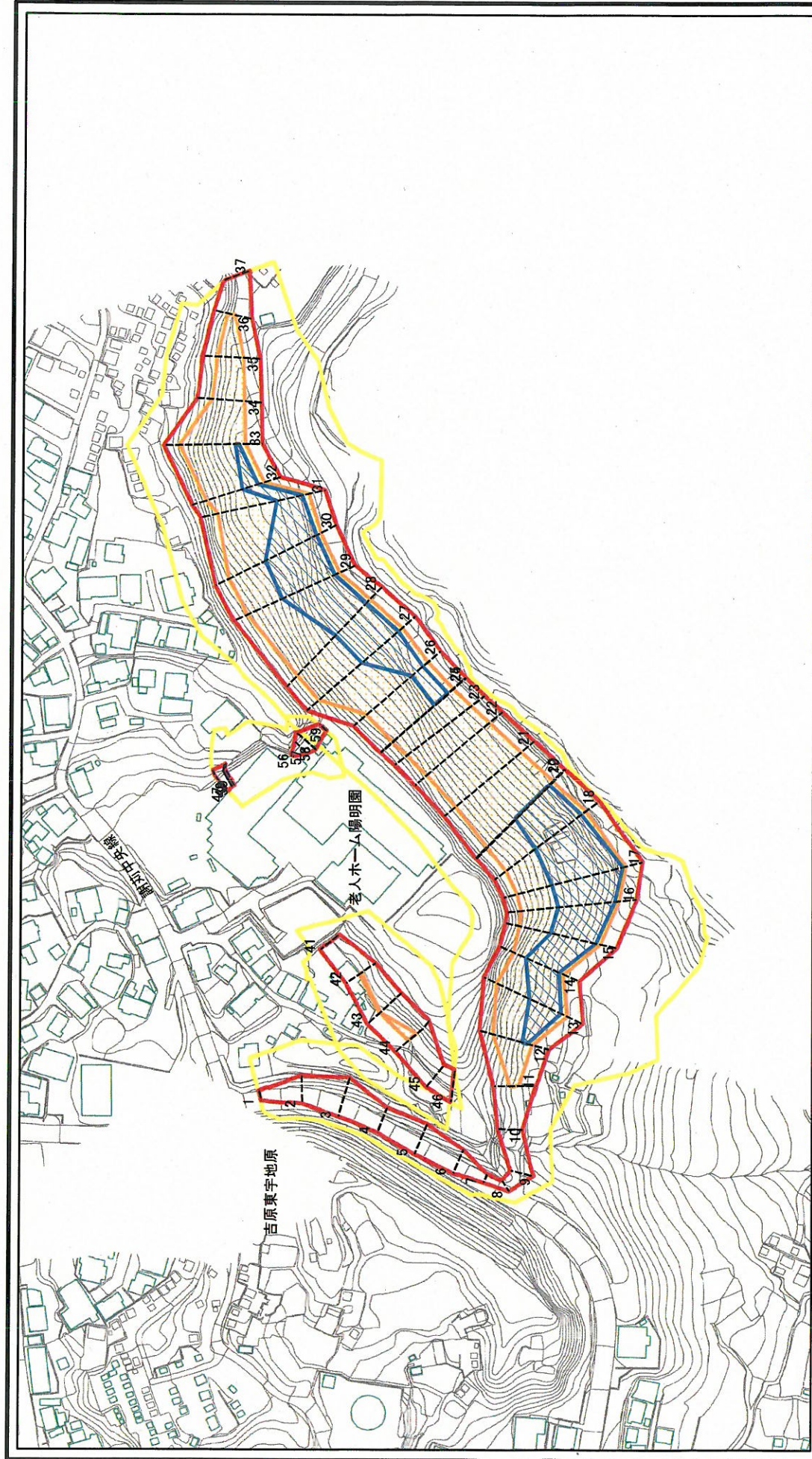
吉原(15)

所在地

沖縄県北谷町吉原東上原

この地図は、国土地理院の承認を得て、同院発行の20万分の1・2万5千分の1の地形図を複製したものである。(承認番号 平20業複、第824号)

# 土砂災害警戒区域等の指定の公示に係る図書(その2)



図中の数字は横断測線番号を示す

<b>様式一2(急)</b> <b>土砂災害警戒区域・土砂災害特別警戒区域</b> <b>区域図(その1)</b>		土砂災害防止法施行令第二条の基準に該当する区域 土砂災害防止法施行令第三条の基準に該当する区域 土砂災害防止法施行令第三条の基準に該当する区域 土砂災害防止法施行令第三条の基準に該当する区域 それ以外の区域	N 縮尺 1:2,500	<b>自然現象の種類</b> 告示番号	<b>急傾斜地の崩壊</b> 箇所番号	I-372 吉原(15)
				<b>告示年月日</b>	<b>所在地</b>	沖縄県北谷町吉原東上原

# 土砂災害警戒区域等の指定の公示に係る図書(その2-1)



0 25 50 100 m

<p>様式-2-1(急) 土砂災害警戒区域・土砂災害特別警戒区域 区域図(その2)</p>		<p>土砂災害防止法施行令第二條の基準に該当する区域 土砂災害防止法 土砂災害防止法 施行令第三條の 基準に該当する 区域</p>		<p>急傾斜地の崩壊</p>	<p>自然現象 の種類 告示番号 告示年月日</p>	<p>箇所番号 箇所名 所在地</p>
<p>縮尺 1:2,000</p>		<p>土砂災害防止法施行令第二條の基準に該当する区域 土砂災害防止法 土砂災害防止法 施行令第三條の 基準に該当する 区域</p>	<p>急傾斜地の崩壊</p>	<p>自然現象 の種類 告示番号 告示年月日</p>	<p>箇所番号 箇所名 所在地</p>	<p>I-372 吉原(15) 沖縄県北谷町吉原東上原</p>

図中の数字は横断測線番号を示す