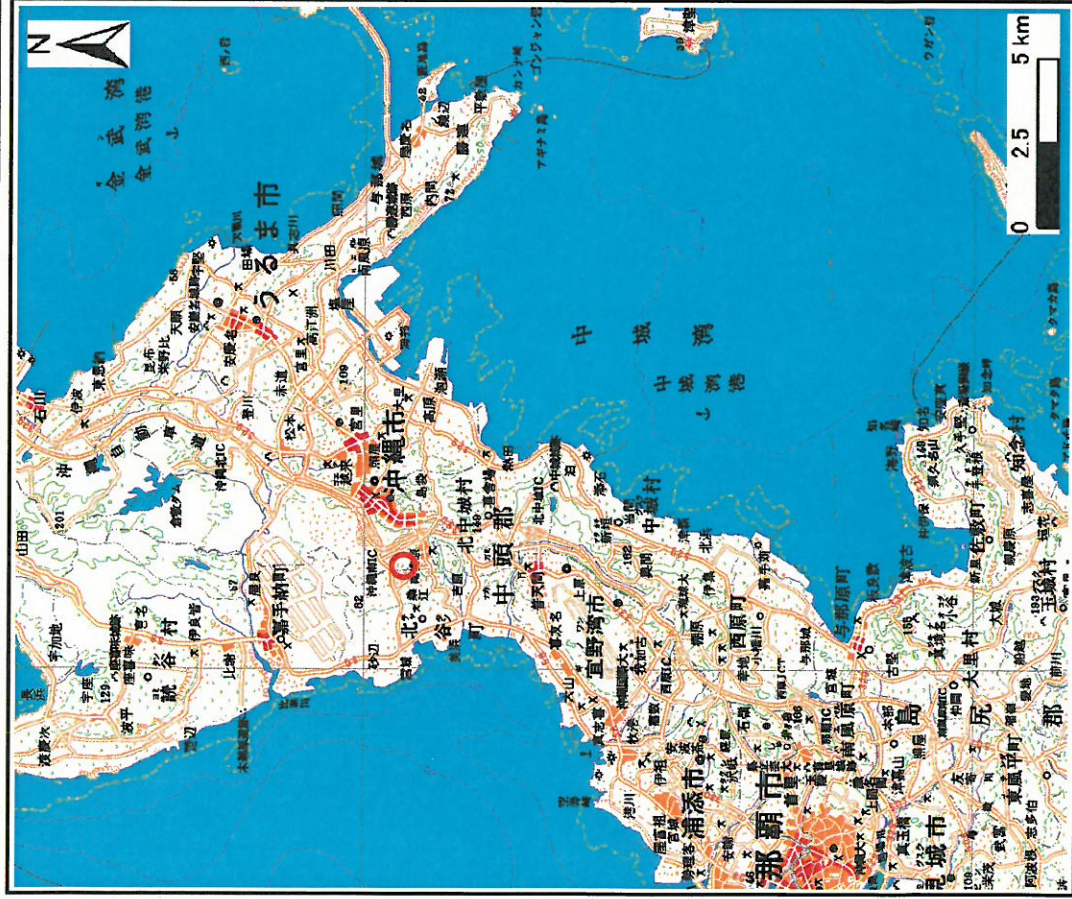
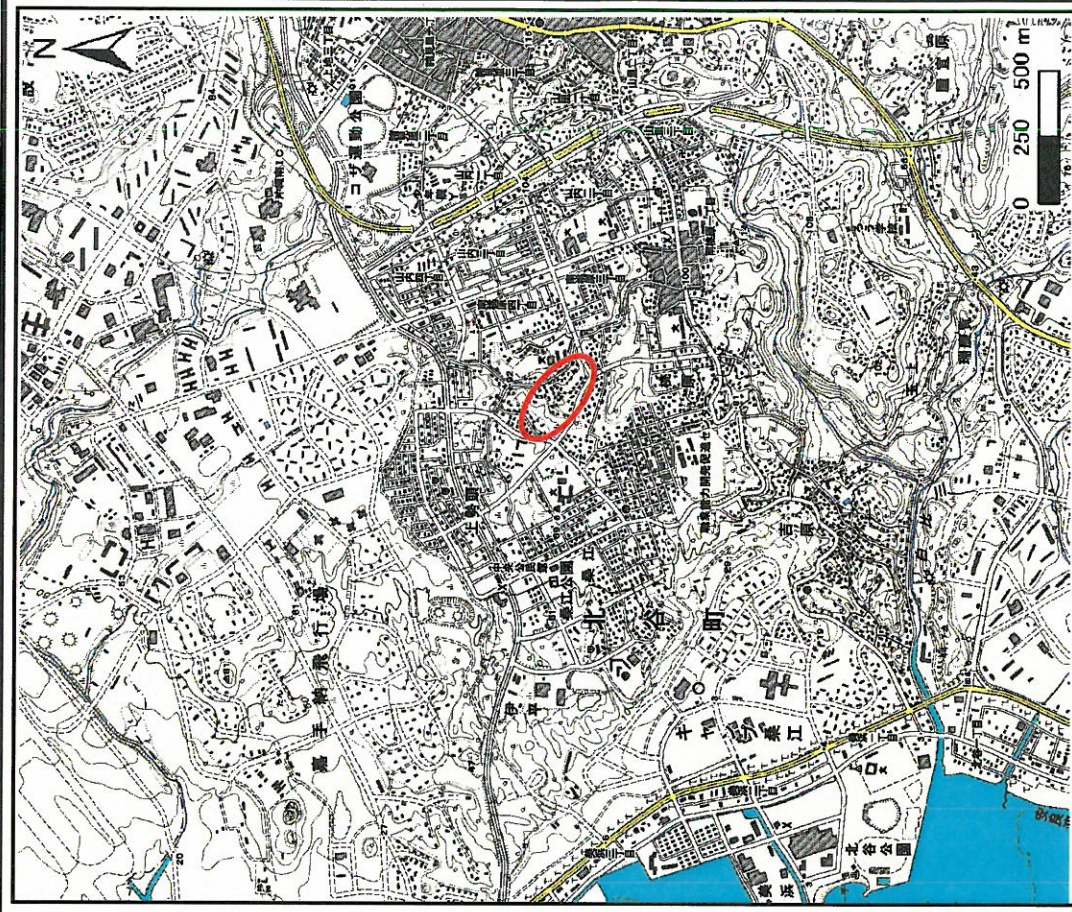


# 土砂災害警戒区域等の指定に係る図書の公示(その1)



(1/200,000)

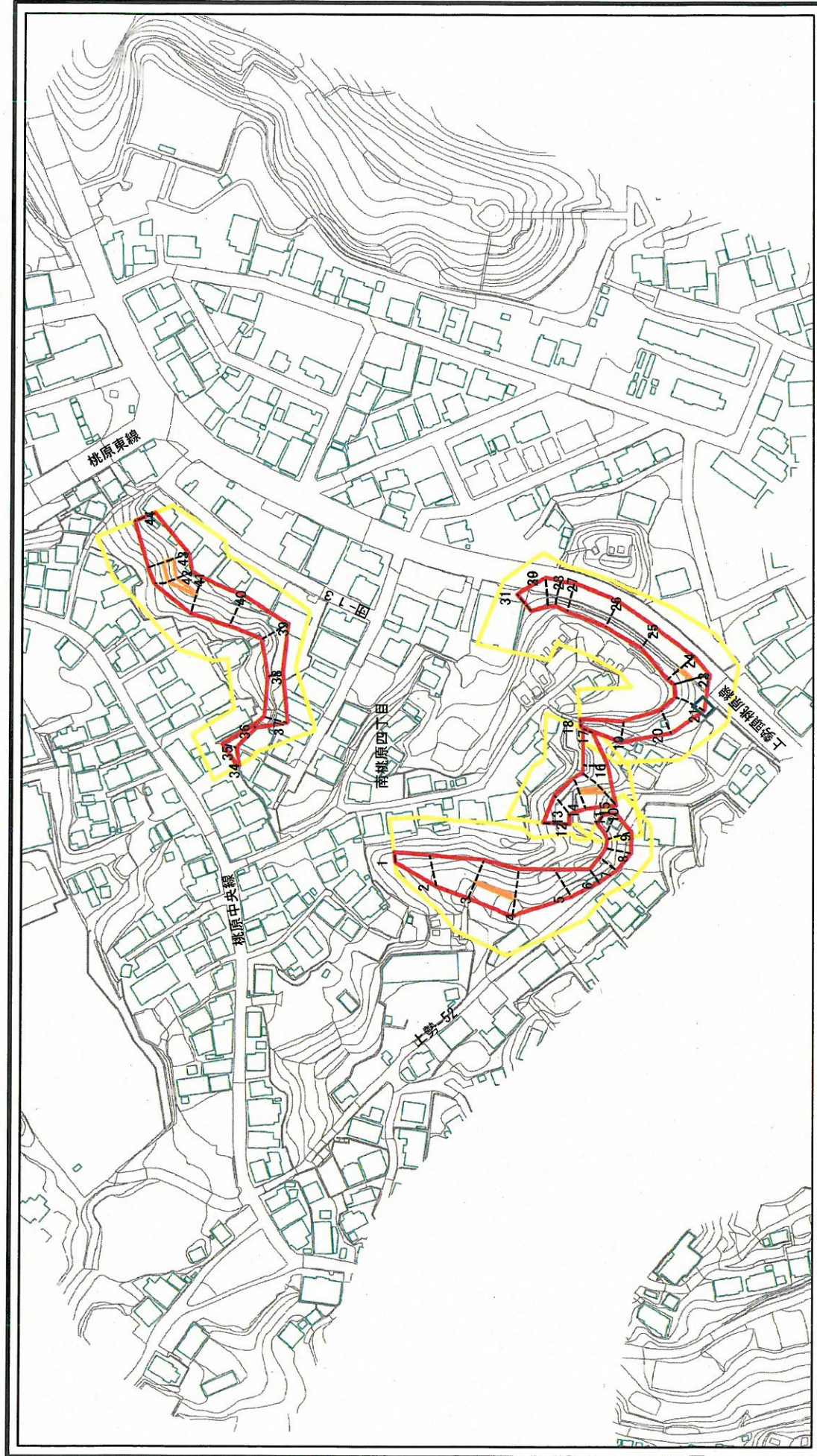


(1/25,000)

|                                       |         |                |
|---------------------------------------|---------|----------------|
| 様式一1(急)<br>土砂災害警戒区域・土砂災害特別警戒区域<br>位置図 | 自然現象の種類 | 急傾斜の崩壊         |
|                                       | 箇所番号    | I-155          |
|                                       | 箇所名     | 吉原(4)          |
|                                       | 所在地     | 沖縄県北谷町吉原南桃原四丁目 |

この地図は、国土地理院の承認を得て、同院発行の20万分の1・2万5千分の1の地形図を複製したものである。(承認番号 平20業複、第824号)

# 土砂災害警戒区域等の指定の公示に係る図書(その2)



図中の数字は横断測線番号を示す

|   |  |  |  |               |                         |                |                        |
|---|--|--|--|---------------|-------------------------|----------------|------------------------|
| <b>様式一2(急)</b><br><b>土砂災害警戒区域・土砂災害特別警戒区域</b><br><b>区域図(その1)</b> |  |  | 土砂災害防止法施行令第2条の基準に該当する区域<br>土砂等の移動力高さが1m以下の場合<br>土砂等の移動による力が100kN/mを超える区域 |               | 自然現象の種類<br>告示番号         | 急傾斜地の崩壊<br>箇所名 | 箇所番号<br>I-155<br>吉原(4) |
|   |  |  | 土砂等の堆積の高さが3mを超える区域<br>基準に該当する区域  | 縮尺<br>1:2,500 | 告示年月日<br>沖縄県北谷町吉原南桃原四丁目 |                |                        |

# 土砂災害警戒区域等の指定の公示に係る図書(その2-1)



0 25 50 100 m

様式-2-1(急)  
 土砂災害警戒区域・土砂災害特別警戒区域  
 区域図(その2)

土砂災害防止法施行令第二条の基準に該当する区域  
 土砂災害防止法  
 施行令第三条の  
 基準に該当する  
 区域

土石等の(移動)高さが1m以下の場合、  
 土石等の移動による方が100kN/mを超える区域  
 土石等の堆積の高さが3mを超える区域  
 それ以外の区域

縮尺  
 1:2,500

自然現象  
 の種類  
 告示番号  
 告示年月日

急傾斜地の崩壊  
 箇所番号  
 箇所名  
 所在地

図中の数字は横断測線番号を示す

I-155  
 吉原(4)  
 沖縄県北谷町吉原南桃原四丁目