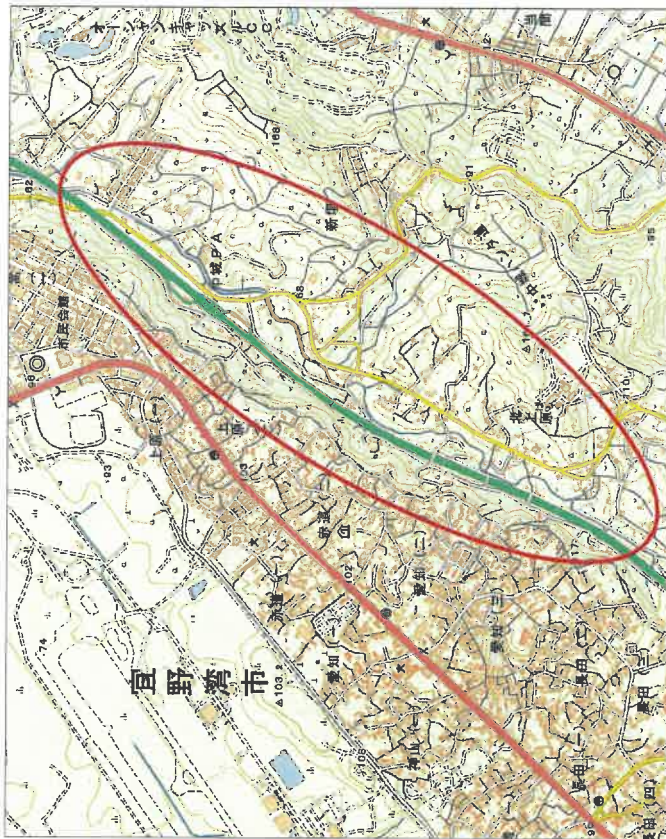


土砂災害警戒区域等の指定に係る図書(その1)



(1/200,000)



(1/25,000)

様式一1(地) 土砂災害警戒区域・土砂災害特別警戒区域 位置図	自然現象の種類	地滑り
	箇所番号	22
	箇所名	新垣
	地滑り区域名	
	所在地	中城村字新垣、字登又、字北上原、字南上原、宜野湾市野嵩一丁目、赤道二丁目

この地図は、国土地理院の承認を得て、同院発行の電子地形図(タイトル)を複製したものである。(許諾番号 R 5JHF 407)

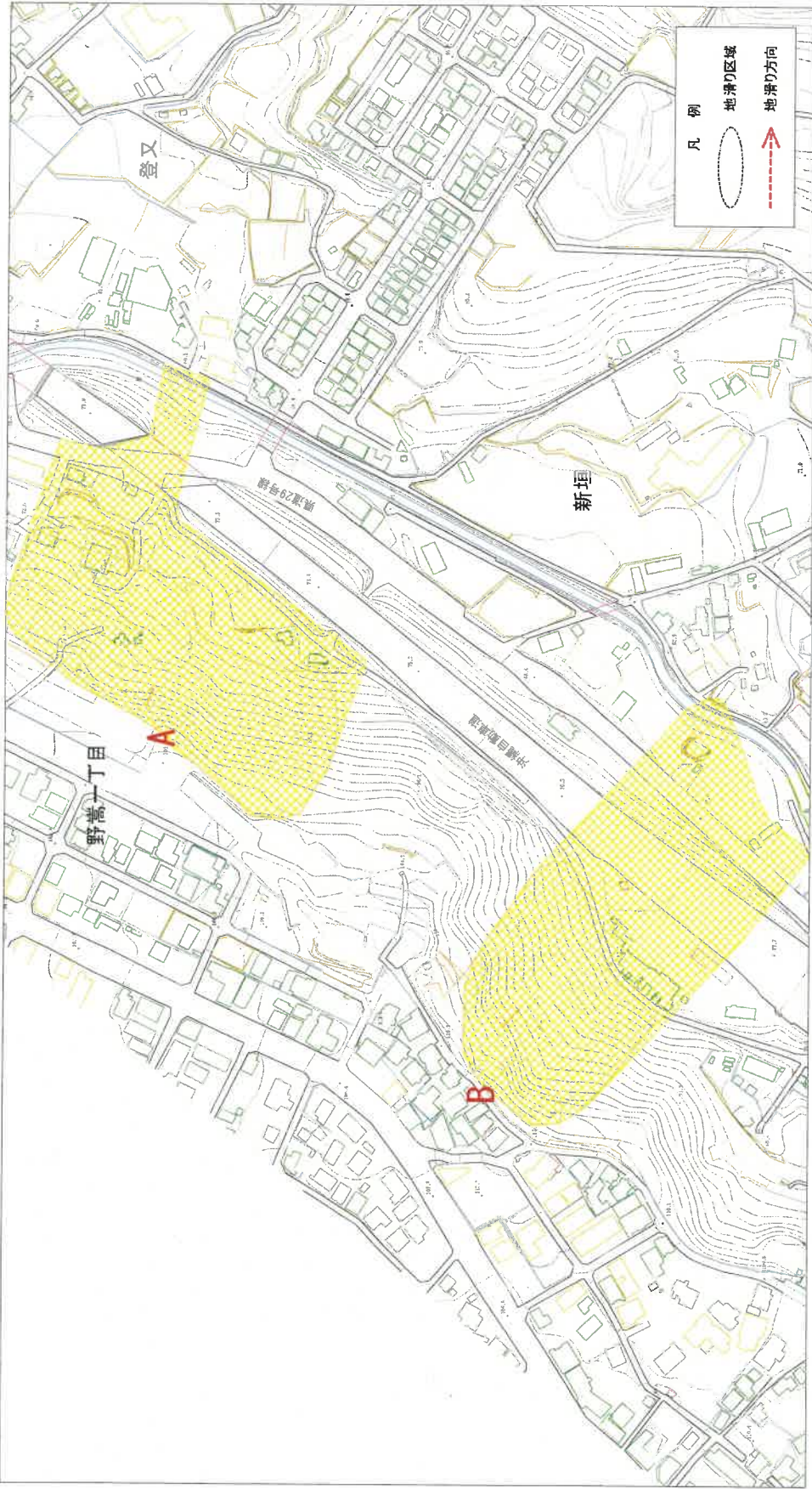


土砂災害警戒区域等の指定の公示に係る図書(その2)




土砂災害防止法施行令第2条の基準に該当する区域(土砂災害警戒区域)		0.556/1000
土砂災害防止法施行令第3条の基準に該当する区域(土砂災害特別警戒区域)		0.556/1000
告示番号 22	告示年月日 令和2年7月16日	所在地 新潟県 新潟市
告示番号 22	告示年月日 令和2年7月16日	所在地 新潟県 新潟市
告示番号 22	告示年月日 令和2年7月16日	所在地 新潟県 新潟市

土砂災害警戒区域等の指定に係る図書(その2)



様式一2(地) 土砂災害警戒区域・土砂災害特別警戒区域 区域図

土砂災害防止法施行令第二条の基準に該当する区域(土砂災害警戒区域) 土砂災害防止法施行令第三条の基準に該当する区域(土砂災害特別警戒区域)		自然現象の種類 地滑り	箇所番号 22	箇所名 新垣
	告示番号 告示年月日	沖縄県告示 第271号 令和7年7月1日	地滑り区域名 所在地	中継村新垣、字原文、字北上原、新垣町新垣一丁目、新垣二丁目

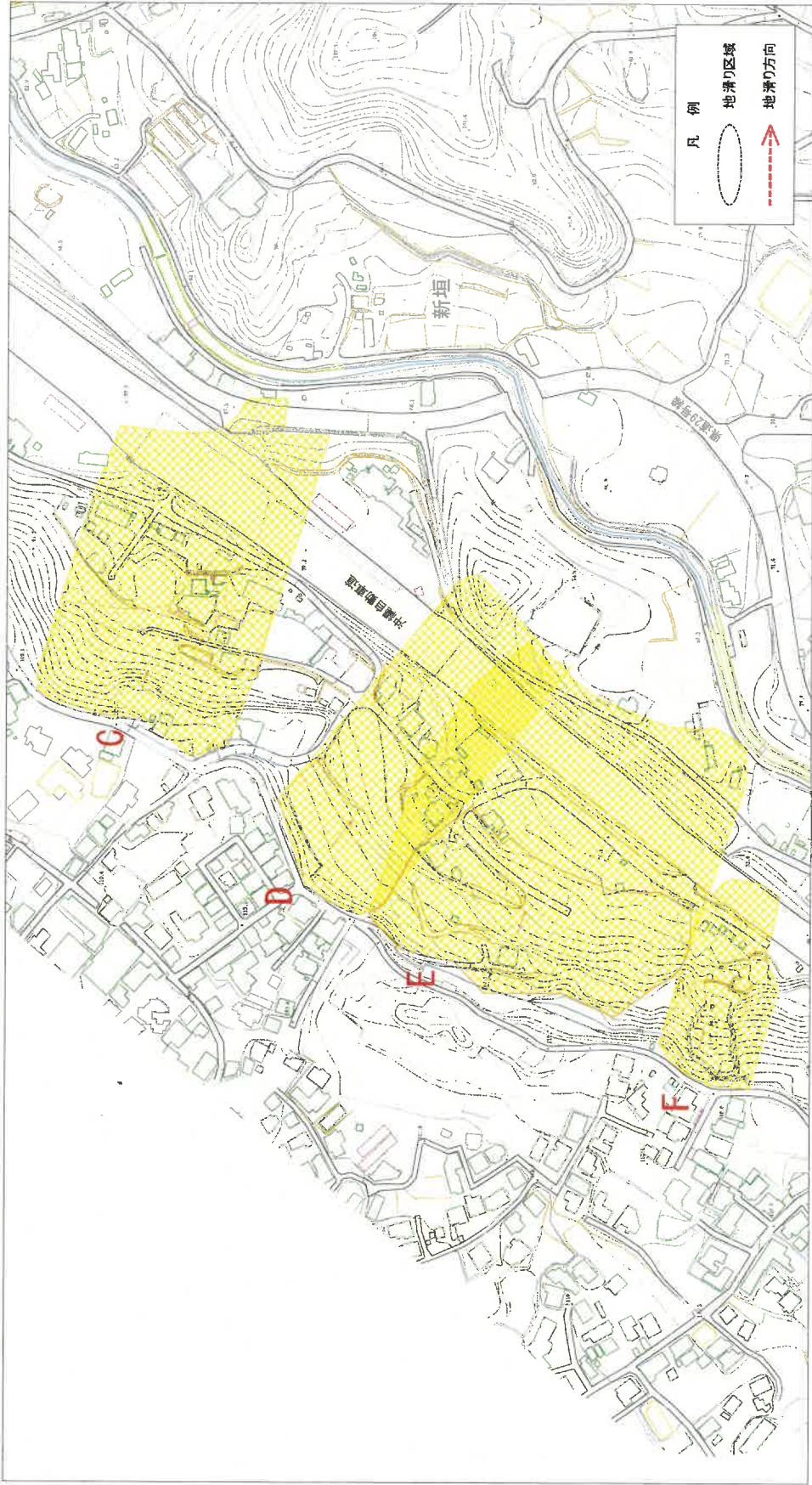
土砂災害警戒区域等の指定の公示に係る図書(その2)






様式一2(地) 土砂災害警戒区域・土砂災害特別警戒区域 区域図

 土砂災害防止法施行令第2条の基準に該当する区域(土砂災害警戒区域)	 土砂災害防止法施行令第3条の基準に該当する区域(土砂災害特別警戒区域)	自然現象の種類 告示番号 告示年月日	地滑り 沖縄県告示 第271号 令和7年7月1日	箇所番号 地滑り区域名	箇所名 新垣	縮尺 1/2500	所在地 中城村字新垣、字野高、字新垣上、字野高下川、字新垣下川、新垣二丁目

土砂災害警戒区域等の指定に係る図書(その2)



様式一2(地) 土砂災害警戒区域・土砂災害特別警戒区域 区域図

		自然現象の種類	地滑り	箇所番号	22	箇所名	新垣
		告示番号	沖縄県告示 第271号	地滑り区域名			
	縮尺 1/2500	告示年月日	令和7年7月1日	所在地			
		土砂災害防止法施行令第二条の基準に該当する区域(土砂災害警戒区域) 土砂災害防止法施行令第三条の基準に該当する区域(土砂災害特別警戒区域)					中城村字新垣、字新文、字北上原、字川上原、新垣自治会第一丁目、新垣二丁目

土砂災害警戒区域等の指定に係る図書(その2)

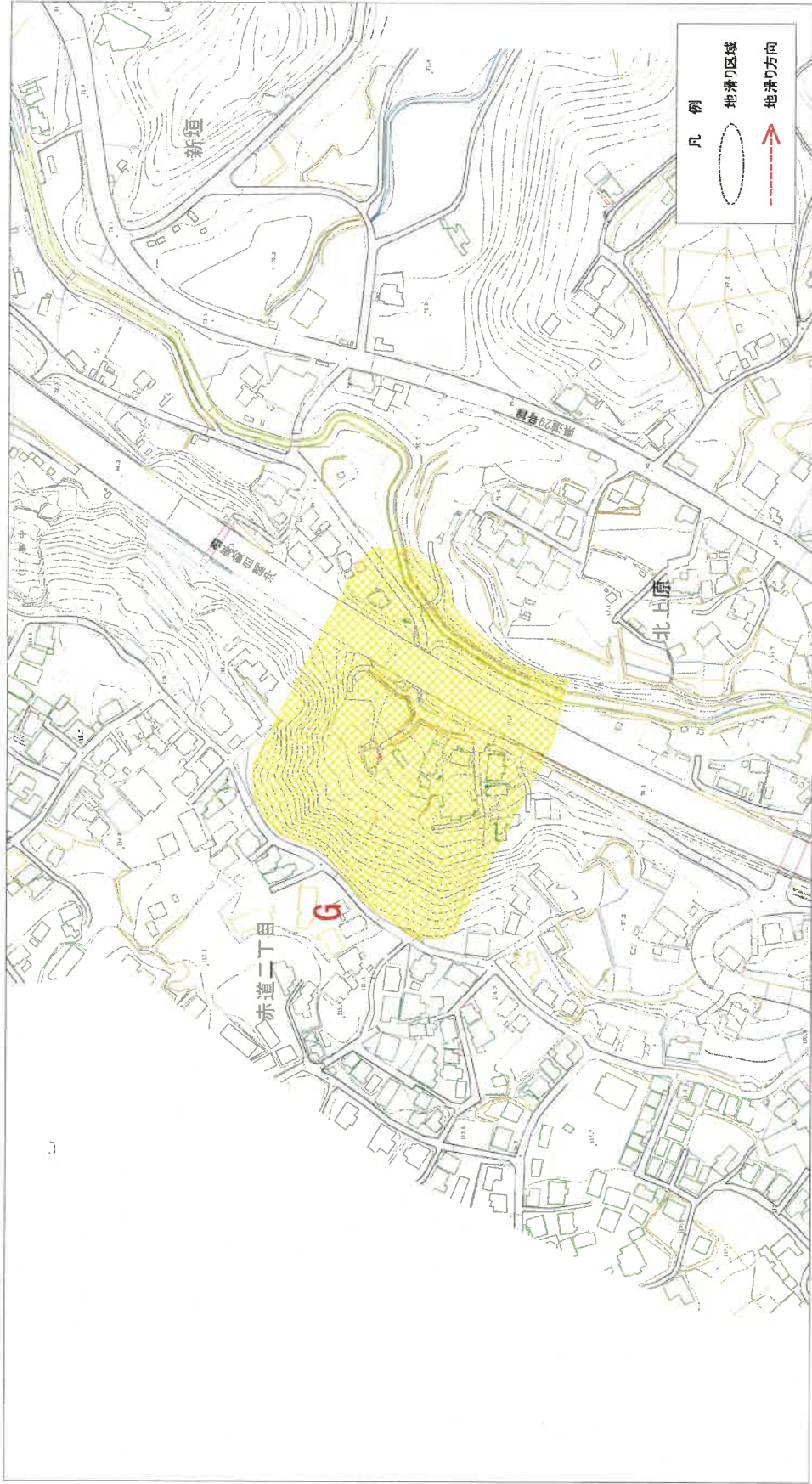


様式-2(地) 土砂災害警戒区域・土砂災害特別警戒区域 区域図

土砂災害防止法施行令第二条の基準に該当する区域(土砂災害警戒区域) 土砂災害防止法施行令第三条の基準に該当する区域(土砂災害特別警戒区域)		縮尺 1/2500	告示年月日 令和7年7月1日	告示番号 告示年月日	自然現象の種類 地滑り 沖積層告示 第21号	地滑り 沖積層告示 第21号	箇所番号 22	地滑り区域名 所在地	箇所名 新垣
									

中野村庁舎、字豊式、字北上原、字北上原、東野町四丁目、新垣二丁目

土砂災害警戒区域等の指定の公示に係る図書(その2)



様式-2(地) 土砂災害警戒区域・土砂災害特別警戒区域 区域図

土砂災害防止法施行令第2条の基準に該当する区域(土砂災害警戒区域) 土砂災害防止法施行令第3条の基準に該当する区域(土砂災害特別警戒区域)		自然現象の種類 告示番号 告示年月日	地滑り 沖積層告示 第271号 令和7年7月1日	箇所番号 22	箇所名 新垣

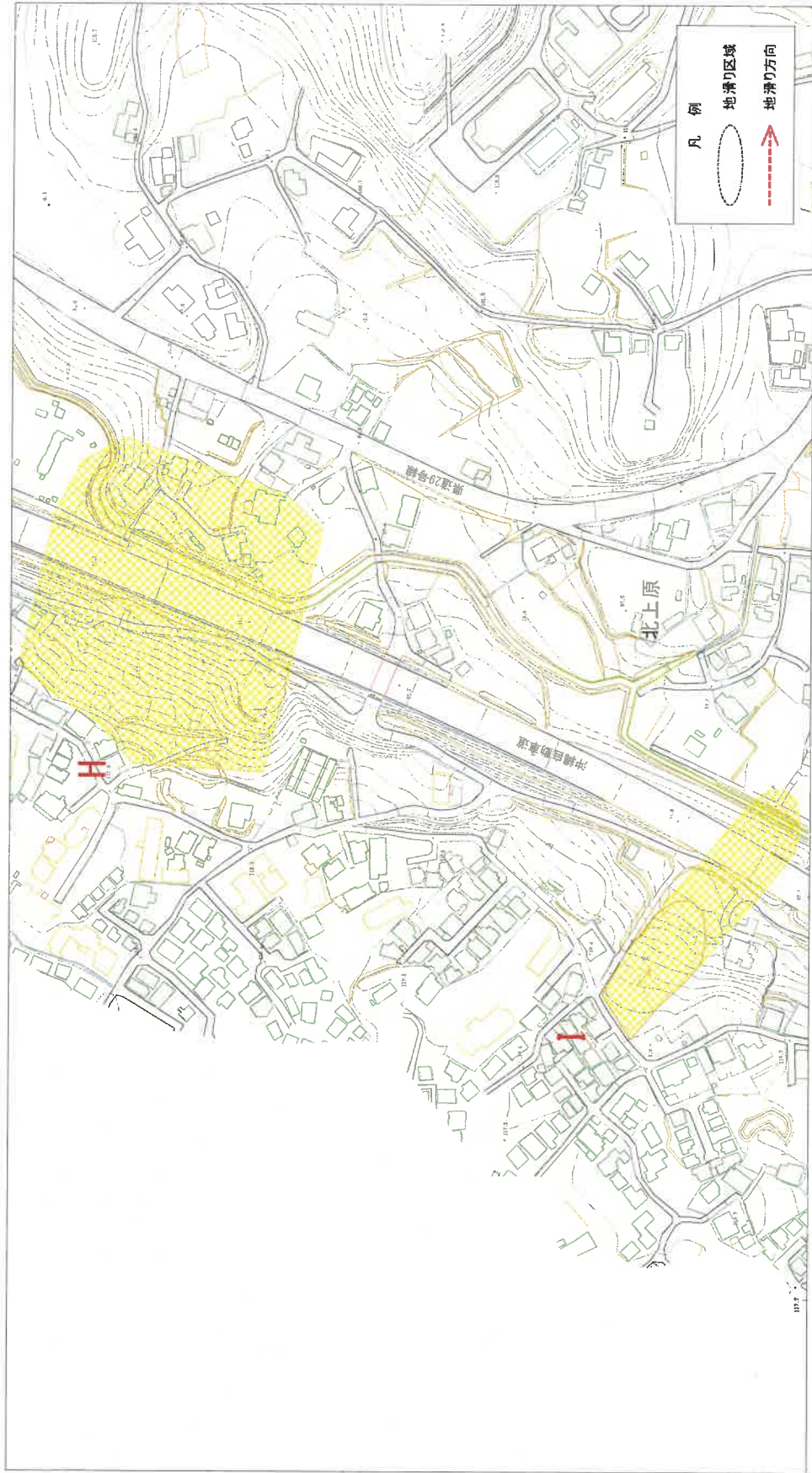
土砂災害警戒区域等の指定の公示に係る図書(その2)





様式一2(地) 土砂災害警戒区域・土砂災害特別警戒区域 区域図

土砂災害防止法施行令第2条の基準に該当する区域(土砂災害警戒区域) 土砂災害防止法施行令第3条の基準に該当する区域(土砂災害特別警戒区域)		自然現象の種類 告示番号 告示年月日	地滑り 沖積層告示 第271号 令和7年7月1日	箇所番号 22	箇所名 新垣
		縮尺 1/2500	所在地 中野村中野區、字新式、字北上原、東野村野路一丁目、赤道二丁目		

土砂災害警戒区域等の指定の公示に係る図書(その2)






様式一2(地) 土砂災害警戒区域・土砂災害特別警戒区域 区域図

土砂災害防止法施行令第2条の基準に該当する区域(土砂災害警戒区域) 土砂災害防止法施行令第3条の基準に該当する区域(土砂災害特別警戒区域)		N 縮尺 1/2500	自然現象の種類 告示番号 告示年月日	地滑り 沖積層告示 第271号 令和7年7月1日	箇所番号 22	箇所名 新垣
			地滑り区域名 所在地	沖積層告示 第271号 令和7年7月1日	沖積層告示 第271号 令和7年7月1日	

土砂災害警戒区域等の指定の公示に係る図書(その2)



様式一2(地) 土砂災害警戒区域・土砂災害特別警戒区域 区域図

 土砂災害防止法施行令第二条の基準に該当する区域(土砂災害警戒区域)	 土砂災害防止法施行令第三条の基準に該当する区域(土砂災害特別警戒区域)	 縮尺 1/2500	自然現象の種類	地滑り	備所番号	22	備所名	新垣
			告示番号	沖繩県告示 第271号	地滑り区域名			
			告示年月日	令和7年7月1日	所在地	沖縄県新垣、字東上原、字北原、新垣所内第一丁目、新垣二丁目		

土砂災害警戒区域等の指定の公示に係る図書(その2)



様式一2(地) 土砂災害警戒区域・土砂災害特別警戒区域 区域図

土砂災害防止法施行令第二条の基準に該当する区域(土砂災害警戒区域) 土砂災害防止法施行令第三条の基準に該当する区域(土砂災害特別警戒区域)		自然現象の種類 告示番号 告示年月日	地滑り 沖積層告示 第271号 令和7年7月1日	箇所番号 22	箇所名 新堀
		縮尺 1/2500	地滑り区域名 所在地	中津川町新堀、字豊又、字北土原、字南土原、東部町新堀一丁目、新堀二丁目	

