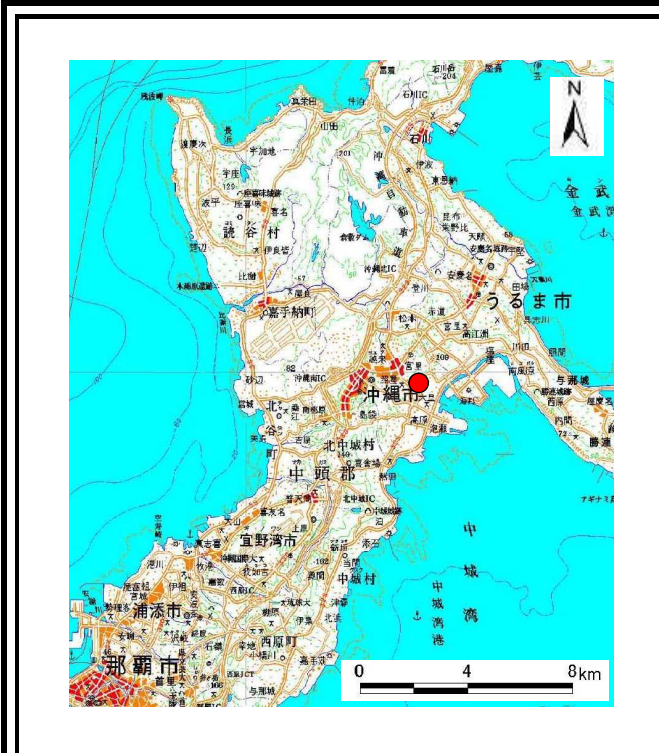
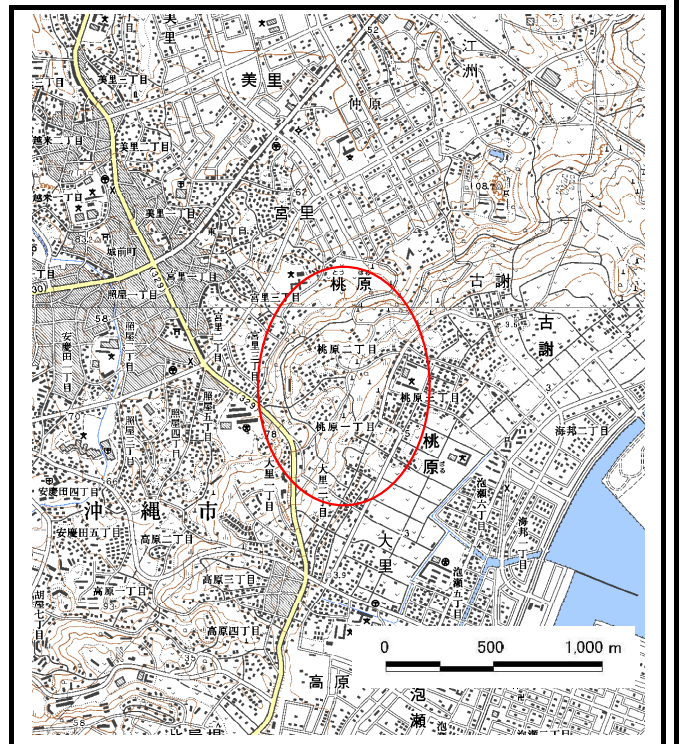


土砂災害警戒区域等の指定の公示に係る図書（その1）



(1/200,000)

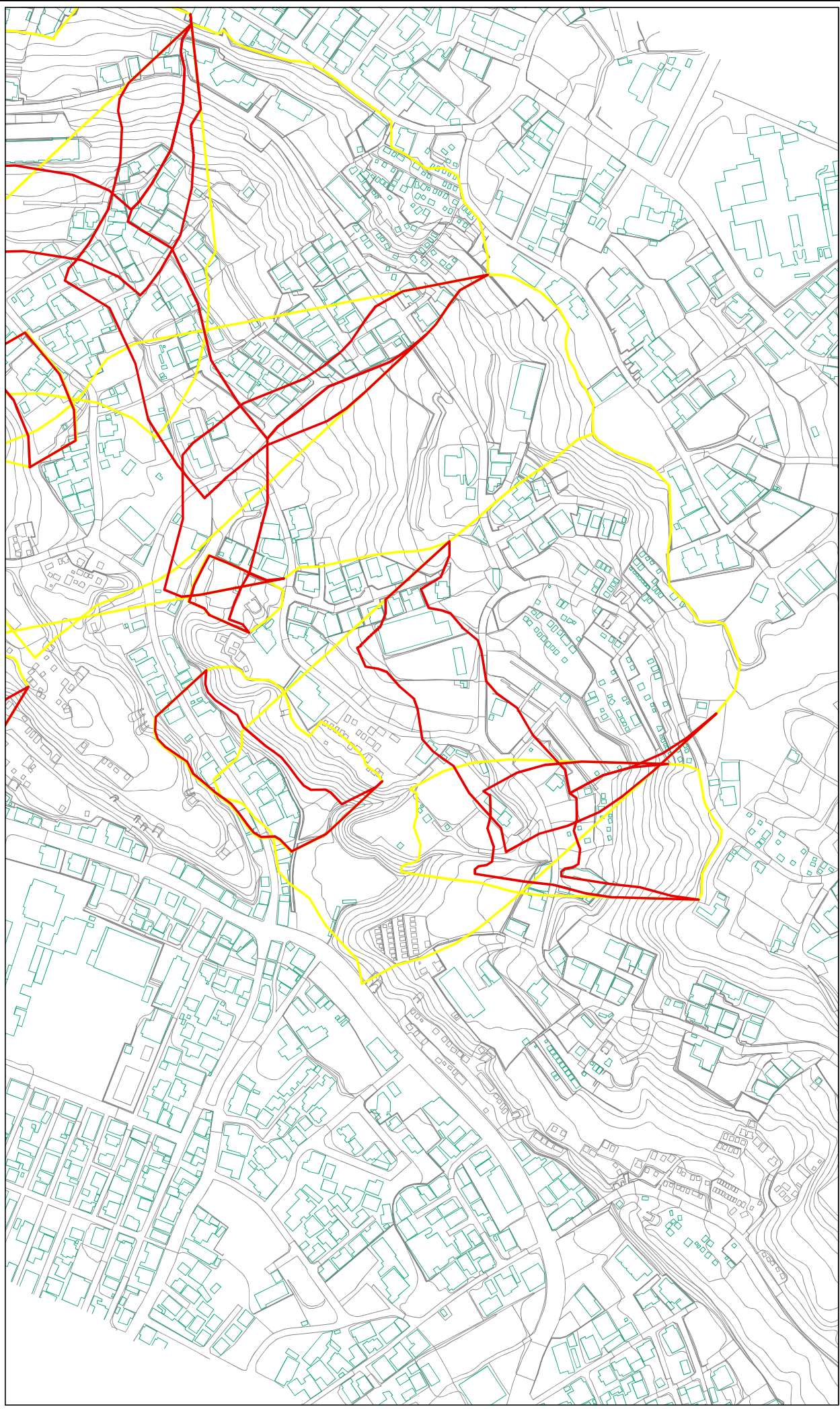


(1/25,000)

土砂災害警戒区域・土砂災害特別警戒区域 位置図	自然現象の種類	地滑り
	箇所番号	5
	箇所名	桃原
	所在地	沖繩市 桃原

この地図は、国土地理院長の承認を得て、同院発行の20万分の1・2万5千分の1の地形図を複製したものである。（認証番号 平〇沖複 第〇〇〇号）

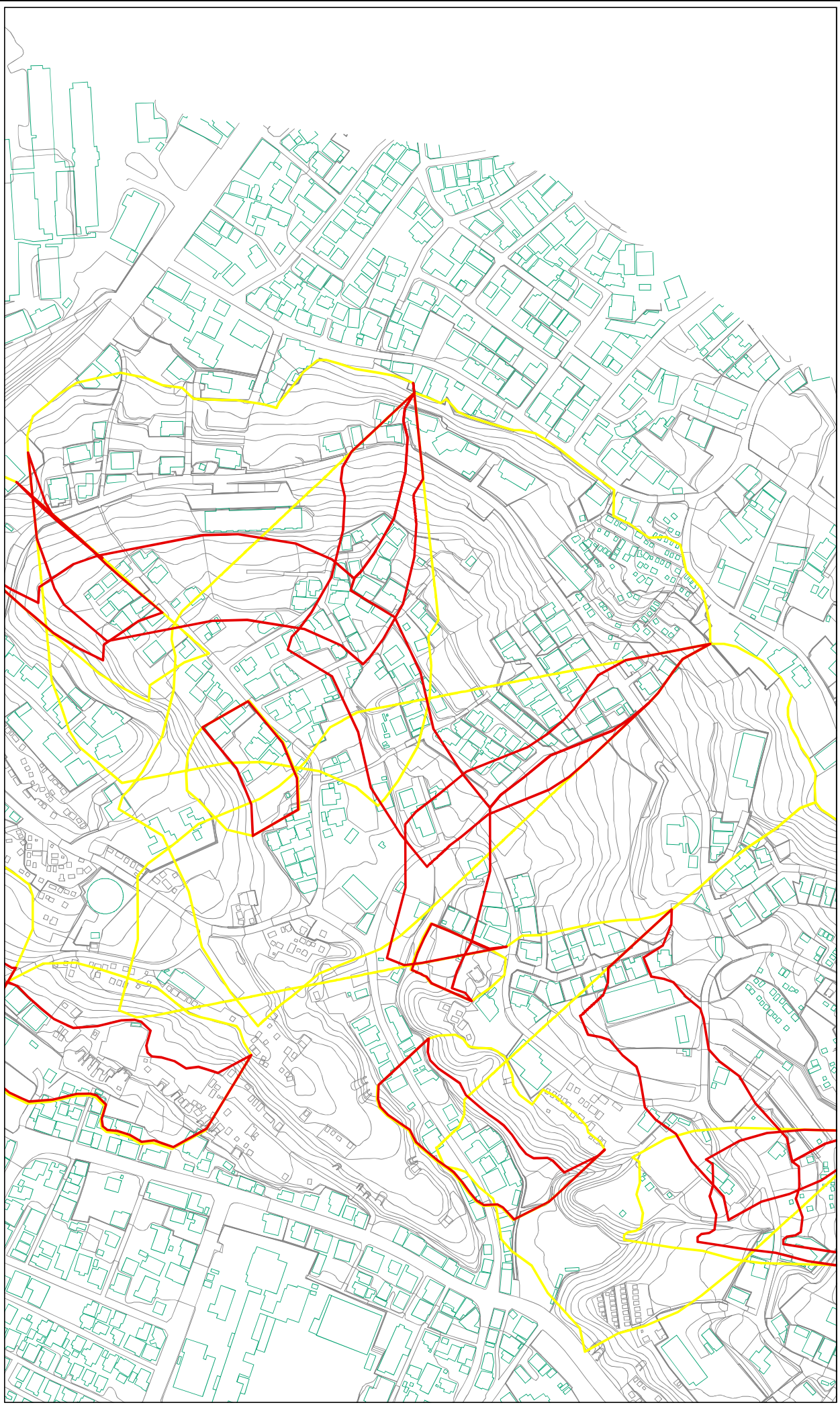
土砂災害警戒区域等の指定の公示に係る図書(その2)



土砂災害警戒区域・土砂災害特別警戒区域
区域図

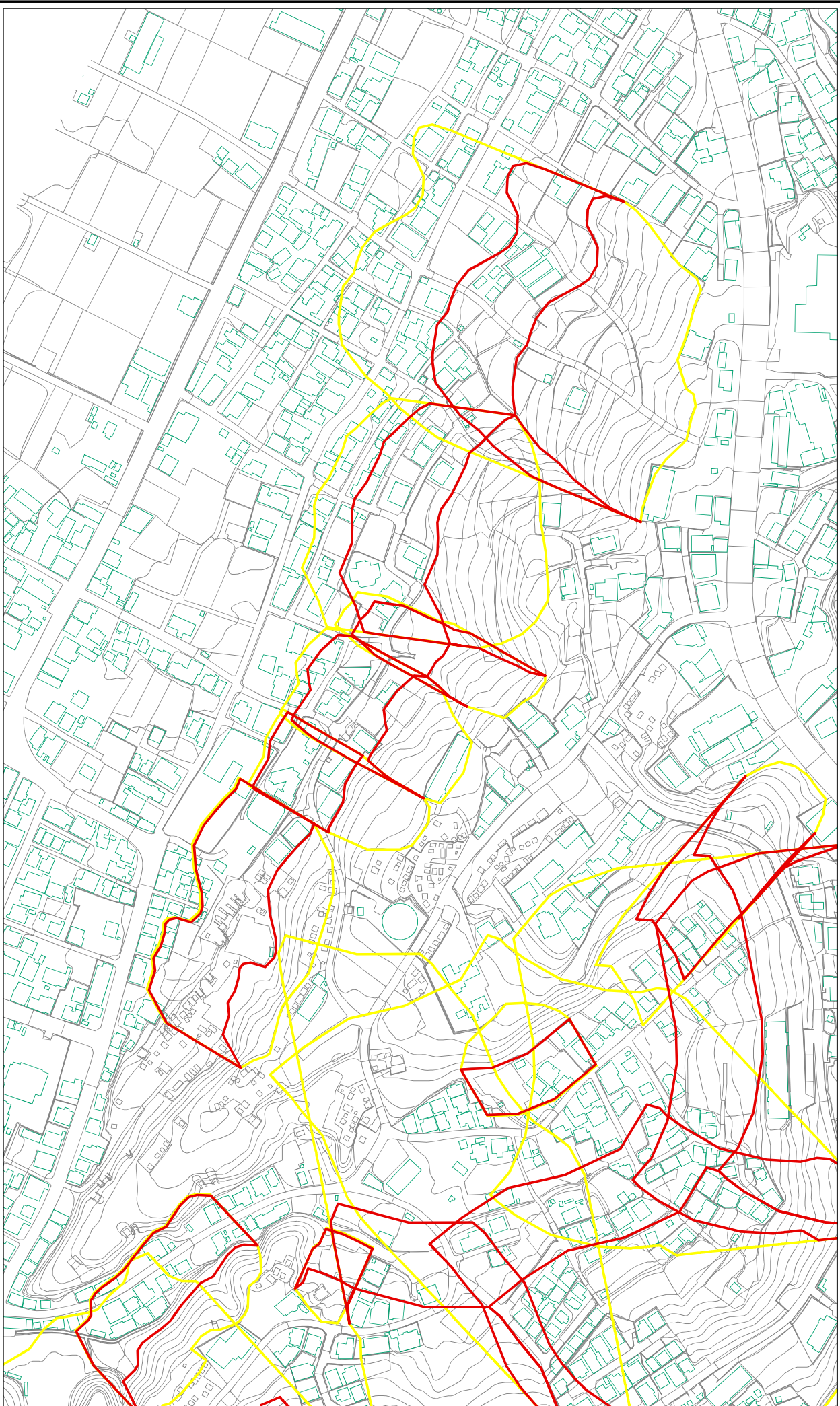
土砂災害防止法施行令 第二条の基礎に該当する 区域(土砂災害警戒区域)	土砂災害防止法施行令 第三条の基礎に該当する 区域(土砂災害特別警戒 区域)	土砂災害防止法施行令 第二条の基礎に該当する 区域(土砂災害警戒区域)	土砂災害防止法施行令 第三条の基礎に該当する 区域(土砂災害特別警戒 区域)	土砂災害防止法施行令 第二条の基礎に該当する 区域(土砂災害警戒区域)	土砂災害防止法施行令 第三条の基礎に該当する 区域(土砂災害特別警戒 区域)
縮尺	縮尺	縮尺	縮尺	縮尺	縮尺
1:2,500	1:2,500	1:2,500	1:2,500	1:2,500	1:2,500
告示年月日	告示年月日	告示年月日	告示年月日	告示年月日	告示年月日
自然現象 の種類	自然現象 の種類	自然現象 の種類	自然現象 の種類	自然現象 の種類	自然現象 の種類
地滑り	地滑り	地滑り	地滑り	地滑り	地滑り
箇所番号	箇所番号	箇所番号	箇所番号	箇所番号	箇所番号
5	5	5	5	5	5
箇所名	箇所名	箇所名	箇所名	箇所名	箇所名
桃原	桃原	桃原	桃原	桃原	桃原
地滑り区域名	地滑り区域名	地滑り区域名	地滑り区域名	地滑り区域名	地滑り区域名
5A~5D	5A~5D	5A~5D	5A~5D	5A~5D	5A~5D
所在地	所在地	所在地	所在地	所在地	所在地
沖縄県 沖縄市 桃原	沖縄県 沖縄市 桃原	沖縄県 沖縄市 桃原	沖縄県 沖縄市 桃原	沖縄県 沖縄市 桃原	沖縄県 沖縄市 桃原

土砂災害警戒区域等の指定の公示に係る図書(その2)



土砂災害警戒区域・土砂災害特別警戒区域 区域図		土砂災害防止法施行令 第二条の基準に該当する 区域(土砂災害警戒区域)		自然現象 の種類	地滑り	箇所番号	5	箇所名	桃原
		土砂災害防止法施行令 第三条の基準に該当する 区域(土砂災害特別警戒 区域)		縮尺	告示番号	地滑り区域名	5E~5G	所在地	沖縄県 沖縄市 桃原
				1:2,500	告示年月日				

土砂災害警戒区域等の指定の公示に係る図書(その2)



土砂災害警戒区域・土砂災害特別警戒区域 区域図		土砂災害防止法施行令 第二条の規定に該当する 区域(土砂災害警戒区域)		+	自然現象 の種類	地滑り	箇所番号	5	箇所名	桃原
		土砂災害防止法施行令 第三条の規定に該当する 区域(土砂災害特別警戒 区域)		+	告示番号	地滑り区域名	54~50			
				縮尺 1:2,500	告示年月日	所在地	沖縄県 沖縄市 桃原			