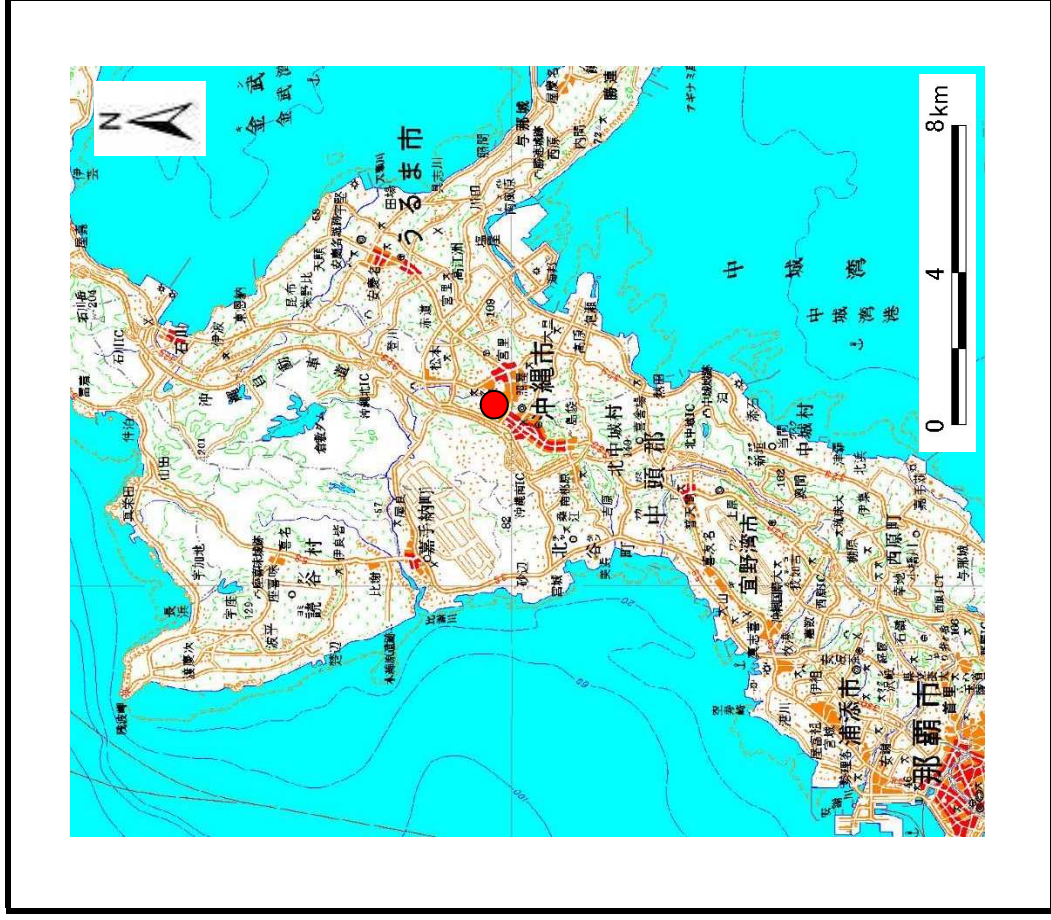
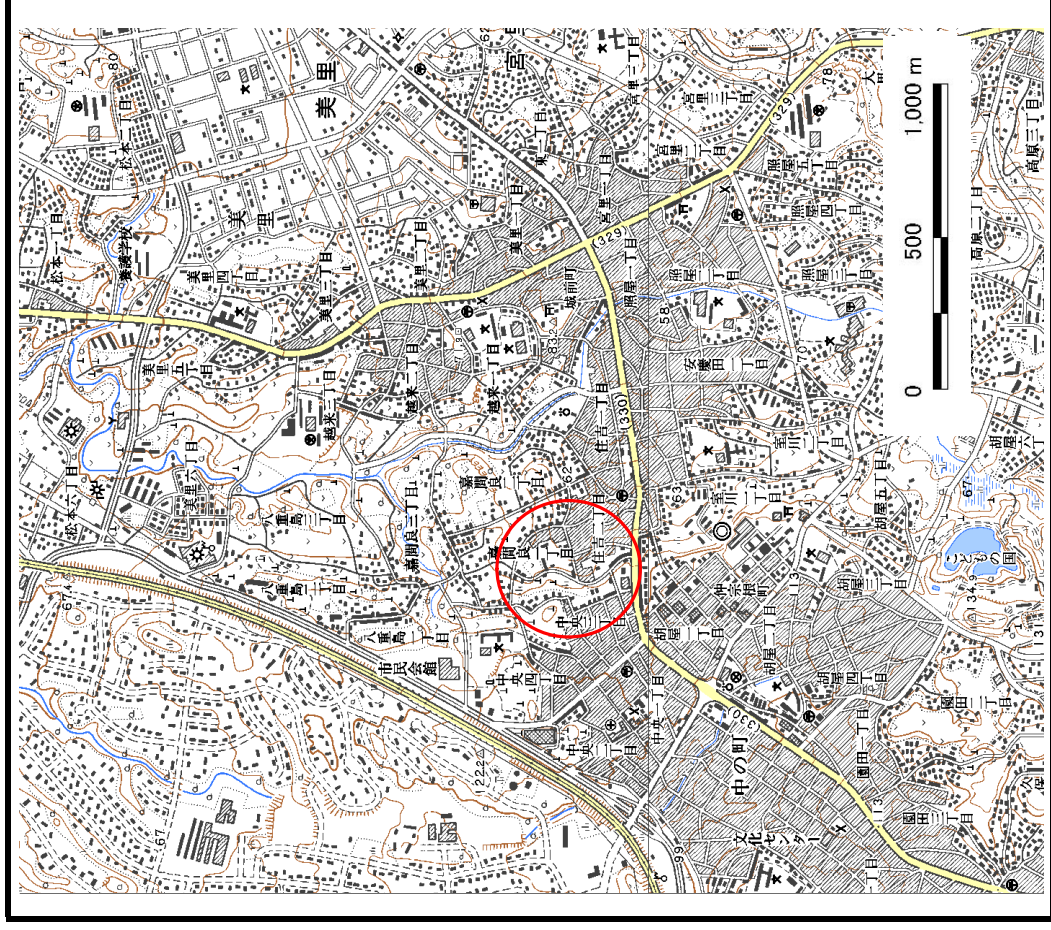


# 土砂災害警戒区域等の指定に係る図書（その1）



(1/200,000)

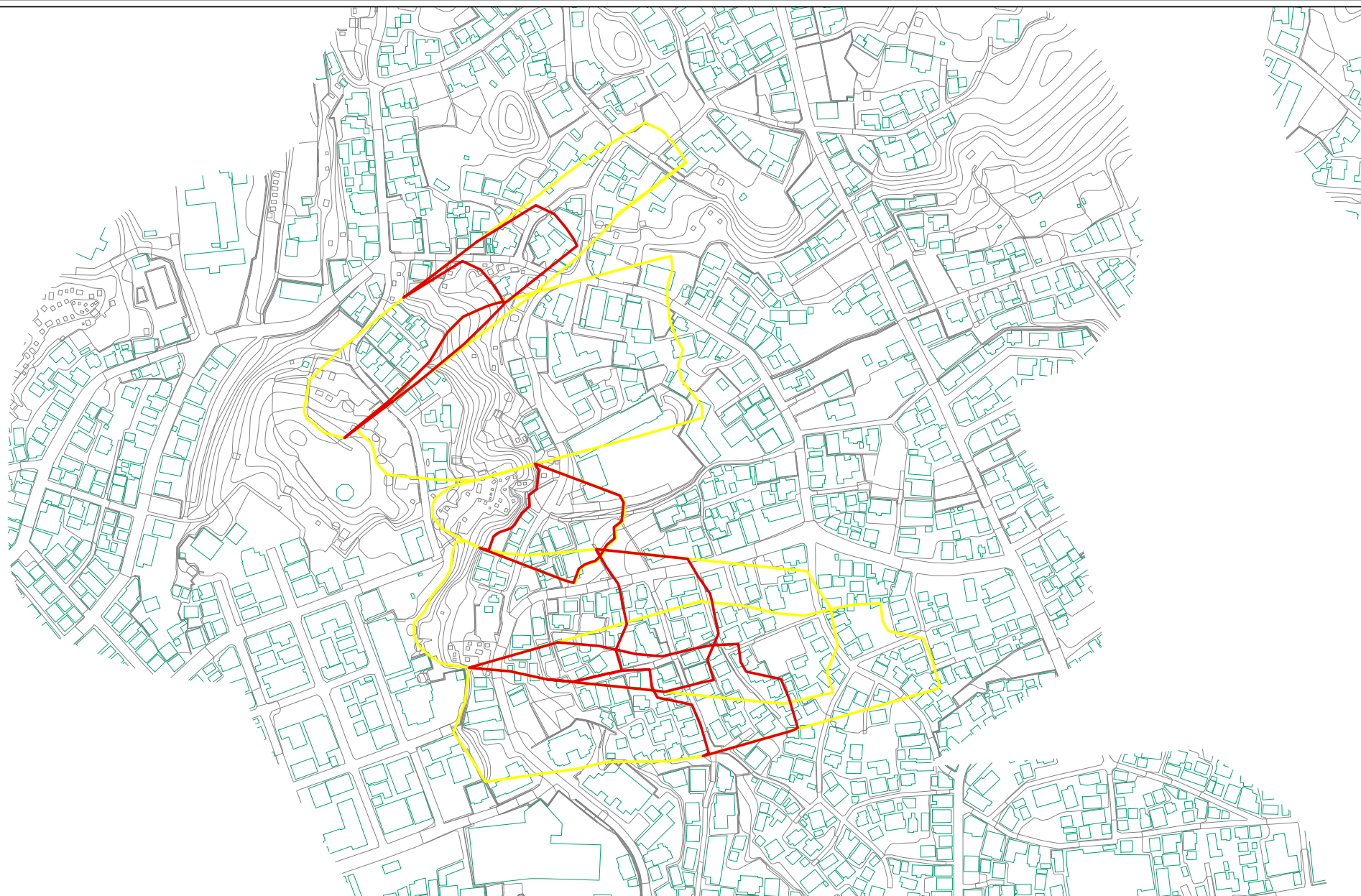


(1/25,000)

土砂災害警戒区域・土砂災害特別警戒区域 位置図		自然現象の種類	地滑り
		箇所番号	4
		箇所名	嘉間良
		所在地	沖縄市 嘉間良

この地図は、国土地理院長の承認を得て、同院発行の20万分の1・2万5千分の1の地形図を複製したものである。（認証番号 平〇沖複 第〇〇号）

# 土砂災害警戒区域等の指定の公示に係る図書(その2)



0 25 50 100  
m

土砂災害警戒区域・土砂災害特別警戒区域  
区域図

土砂災害防止法施行令  
第二条の基準に該当する  
区域(土砂災害警戒区域)

土砂災害防止法施行令  
第三条の基準に該当する  
区域(土砂災害特別警戒  
区域)



+

縮尺

1:2,500

自然現象  
の種類

告示番号

告示年月日

地滑り

箇所番号

地滑り区域名

所在地

4

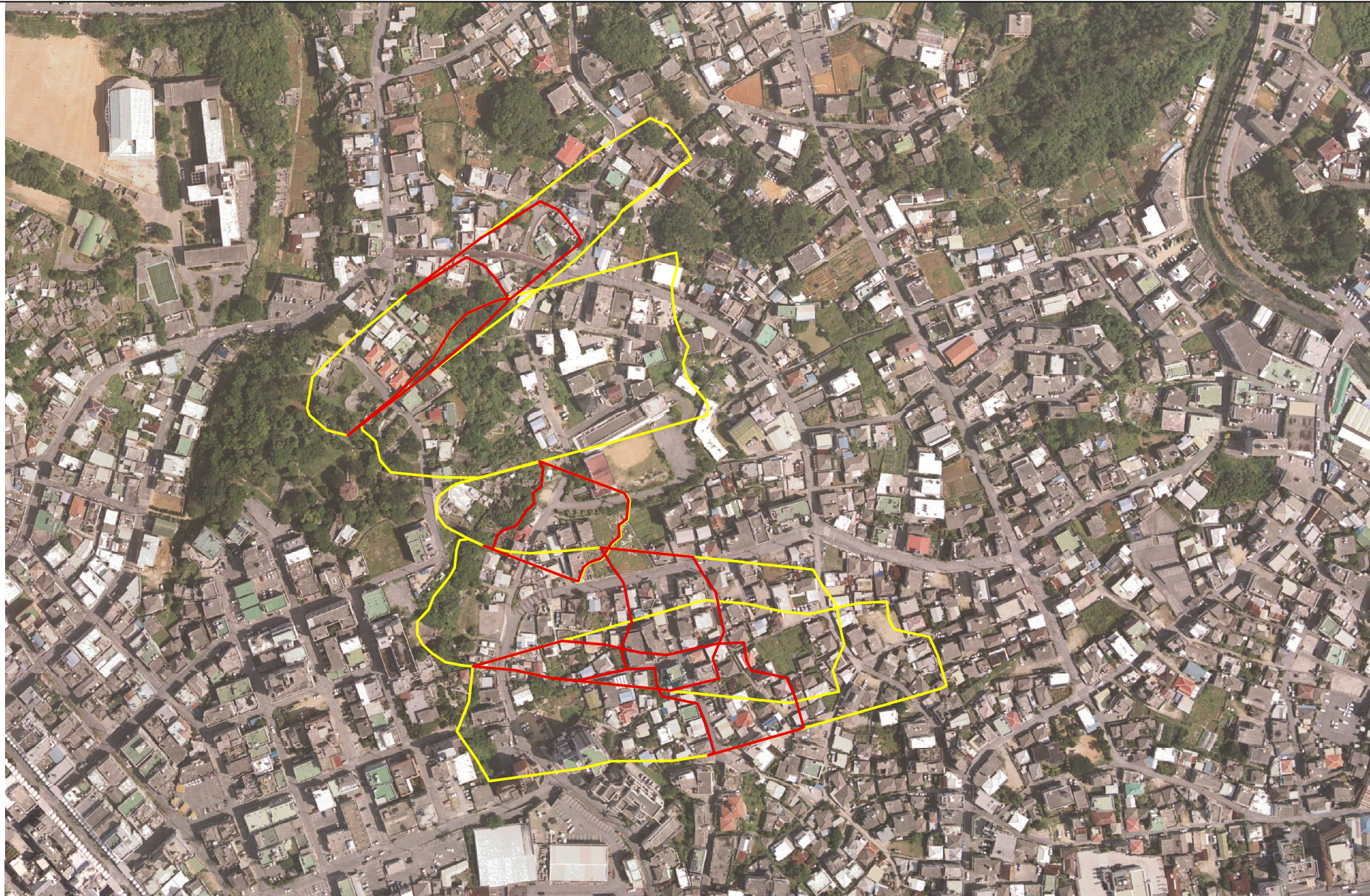
4A~4E

沖縄県 沖縄市 嘉間良

箇所名

嘉間良

# 参考資料



0 25 50 100  
m

参考資料

土砂災害防止法施行令  
第二条の基準に該当する  
区域(土砂災害警戒区域)

土砂災害防止法施行令  
第三条の基準に該当する  
区域(土砂災害特別警戒  
区域)



+

縮尺

1:2,500

自然現象  
の種類  
告示番号  
告示年月日

地滑り  
地滑り区域名  
所在地

箇所番号	4	箇所名	嘉間良
地滑り区域名		4A~4E	
所在地		沖縄県 沖縄市 嘉間良	