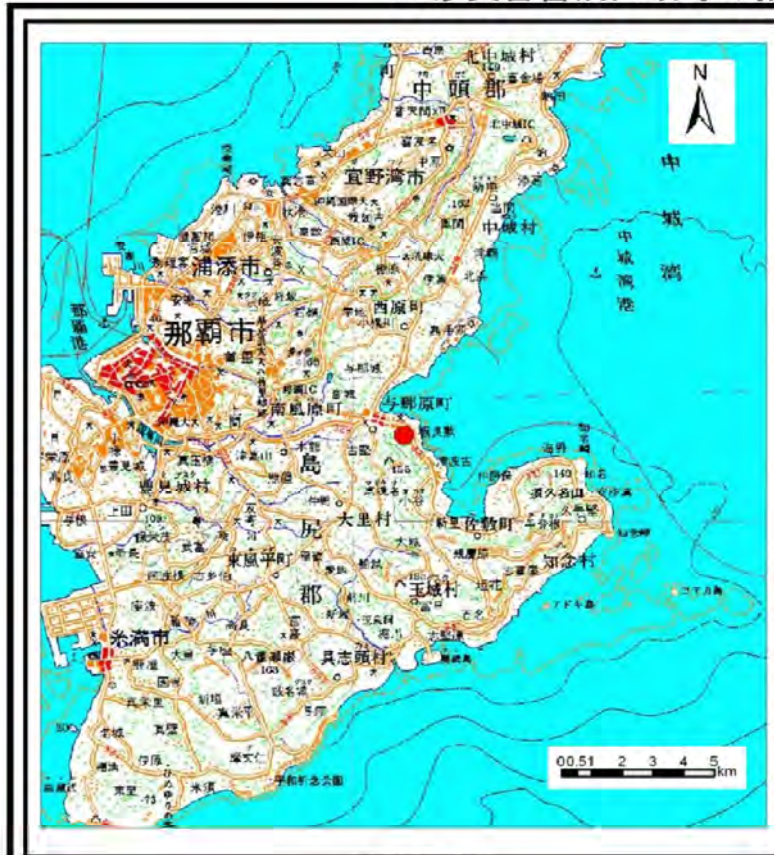


土砂災害警戒区域等の指定の公示に係る図書（その1）



(1/200,000)



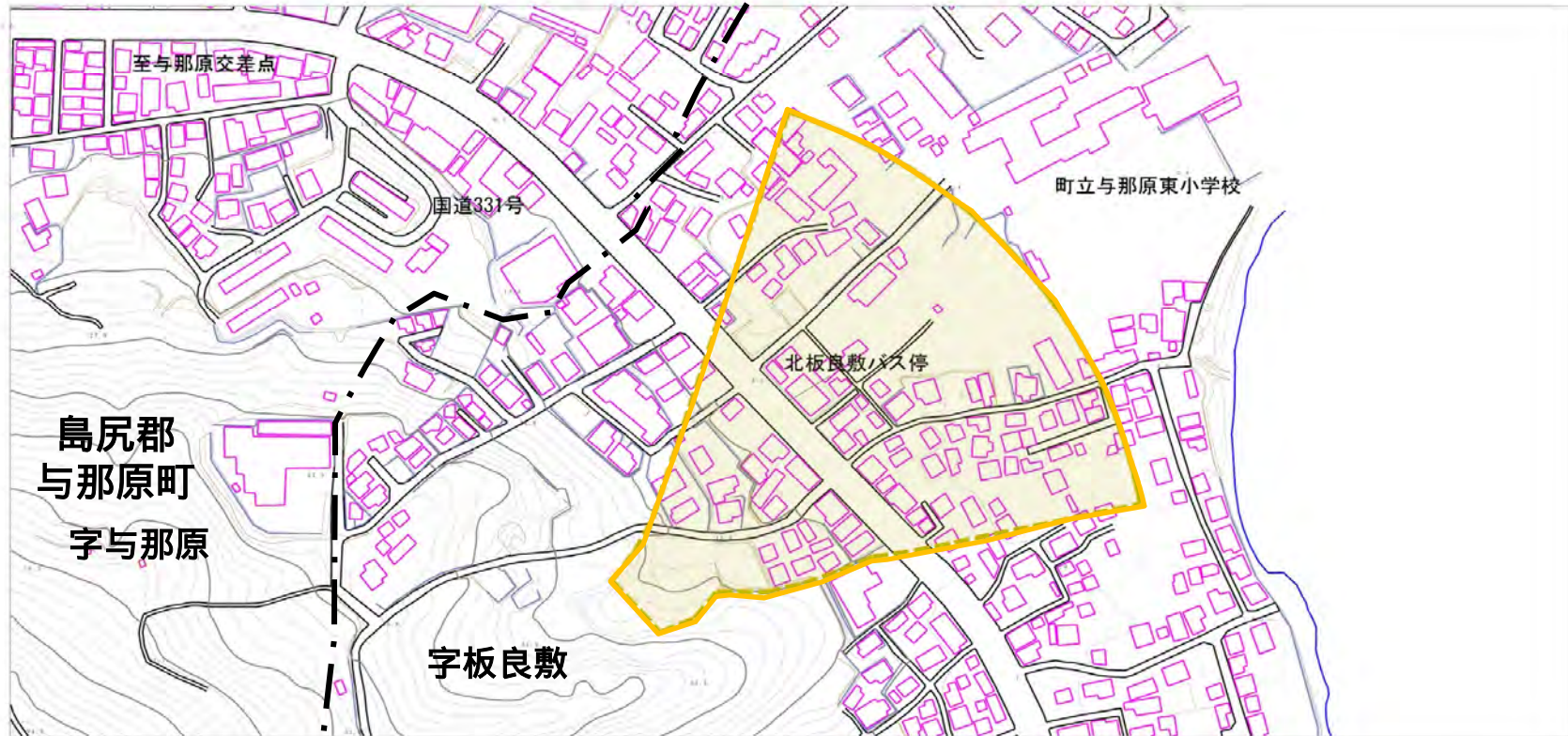
(1/25,000)

様式-1 (土)
土砂災害警戒区域・土砂災害特別警戒区域 位置図

自然現象の種類	土石流
溪流番号	348-A30-02
溪流名	
所在地	沖縄県島尻郡与那原町字板良敷

「この地図は、国土地理院長の承認を得て、同院発行の数値地図200000（地図画像）及び数値地図25000（地図画像）を複製したものである。（承認番号 平20業複、第224号）」


土砂災害警戒区域等の指定の公示に係る図書（その2）



0 100m

—— 市町村界 - . - . 大字界

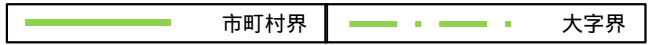
様式-2(土)
土砂災害警戒区域・区域図(その1)



N
縮尺
1:2,500

自然現象の種類	土石流	溪流番号	348-A30-02
告示番号	沖縄県告示第118号	溪流名	
告示年月日	平成26年3月4日	所在地	沖縄県島尻郡与那原町字板良敷

土砂災害警戒区域等の指定の公示に係る図書(その2-1)



様式-2-1(土)
土砂災害警戒区域・区域図(その2)

土砂災害防止法施行令第2条の基準に該当する区域

縮尺
1:2,500

自然現象の種類	土石流	溪流番号	348-A30-02
告示番号	沖縄県告示第118号	溪流名	
告示年月日	平成26年3月4日	所在地	沖縄県島尻郡与那原町字板良敷