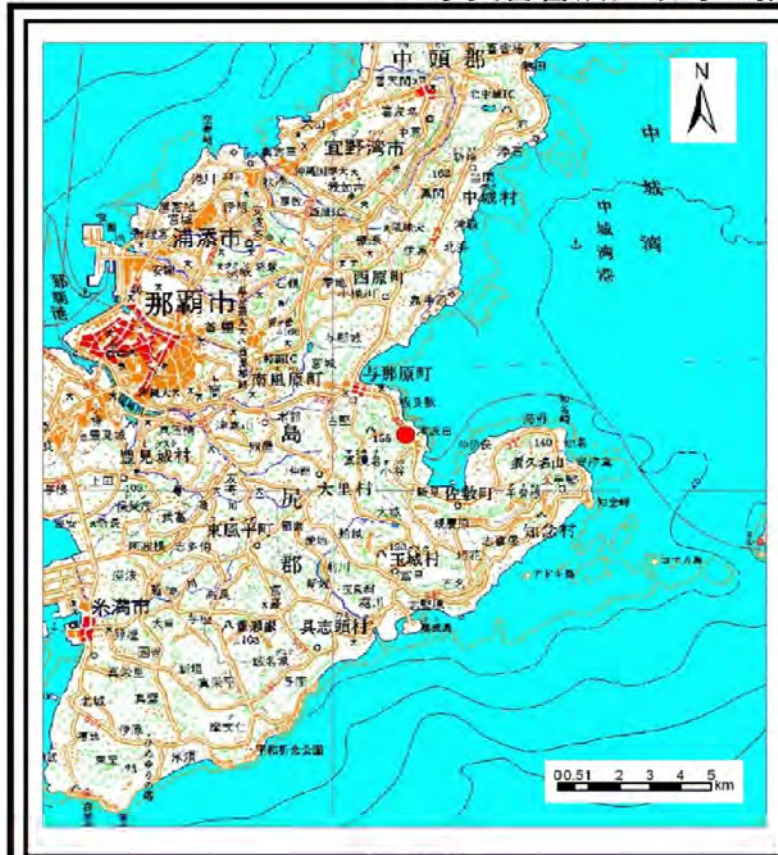
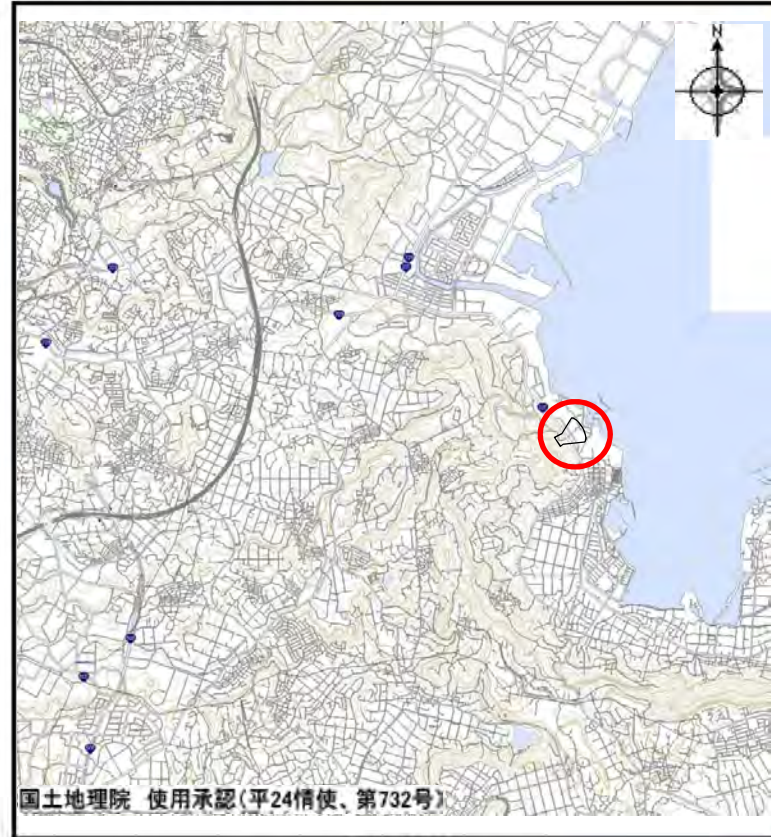


土砂災害警戒区域等の指定の公示に係る図書（その1）



(1/200,000)

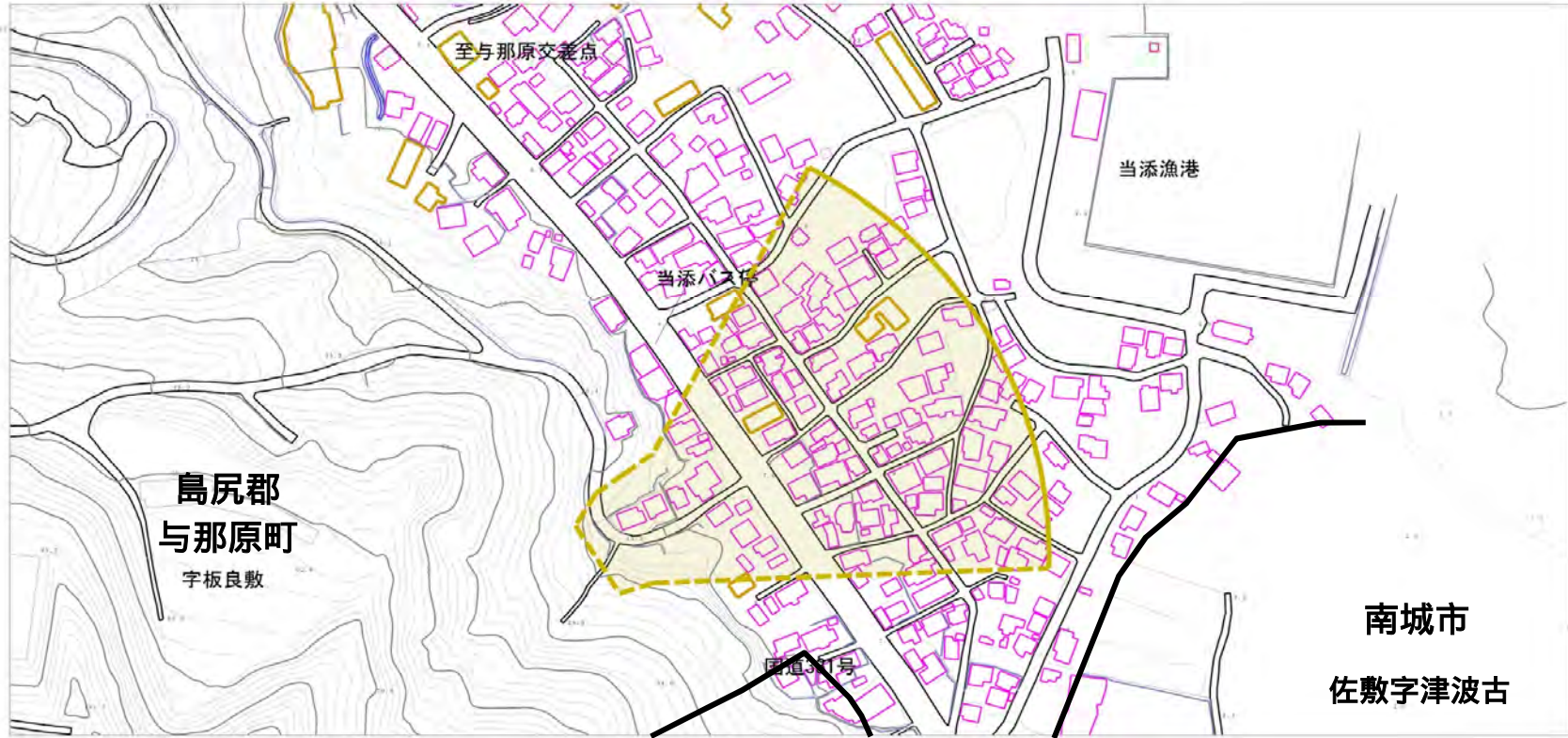


(1/25,000)

様式-1 (土) 土砂災害警戒区域・位置図	自然現象の種類	土石流
	溪流番号	348-A30-01
	溪流名	
	所在地	沖縄県 島尻郡与那原町 字板良敷

「この地図は、国土地理院長の承認を得て、同院発行の数値地図200000（地図画像）及び数値地図25000（地図画像）を複製したものである。（承認番号 平20業複、第224号）」

土砂災害警戒区域等の指定の公示に係る図書（その2）



0 100m

—— 市町村界      - · - · - · 大字界

様式-2(土) 土砂災害警戒区域・区域図(その1)	国土交通省国土院 国土院 国土院 国土院		N 縮尺 1:2,500	自然現象の種類	土石流	溪流番号	348-A30-01
				告示番号	沖縄県告示第118号	溪流名	
				告示年月日	平成26年3月4日	所在地	沖縄県 島尻郡 与那原町 字板良敷



土砂災害警戒区域等の指定の公示に係る図書(その2-1)



0 1 × 100m

—— 市町村界      - · - · 大字界

様式-2-1(土) 土砂災害警戒区域 区域図(その2)	土砂災害防止法施行令第2条の基準に該当する区域	C2	N 縮尺 1:2,500	自然現象 の種類 土石流	溪流番号 348-A30-01
				告示番号 沖縄県告示第118号	溪流名
				告示年月日 平成26年3月4日	所在地 沖縄県 島尻郡 与那原町 字板良敷