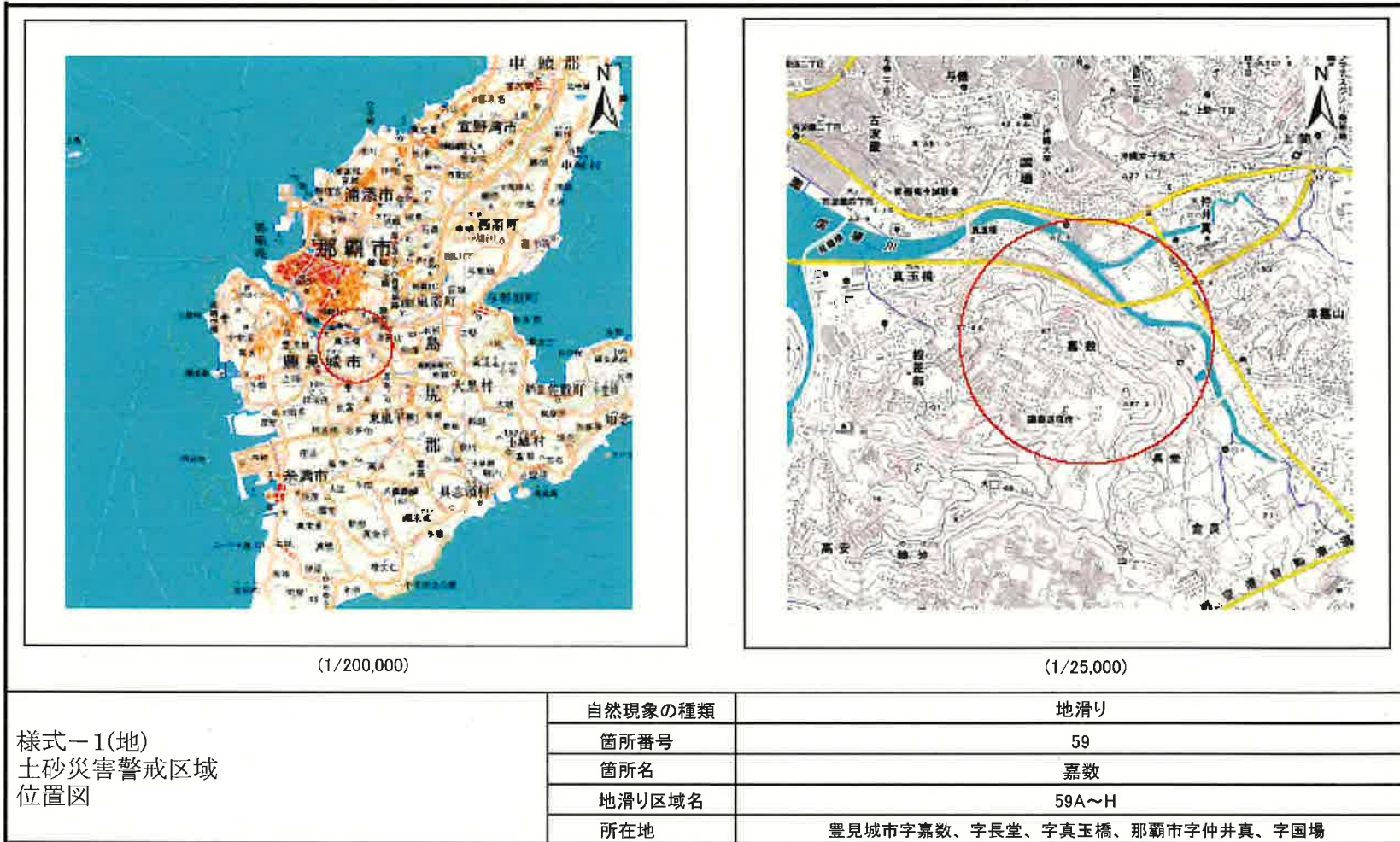
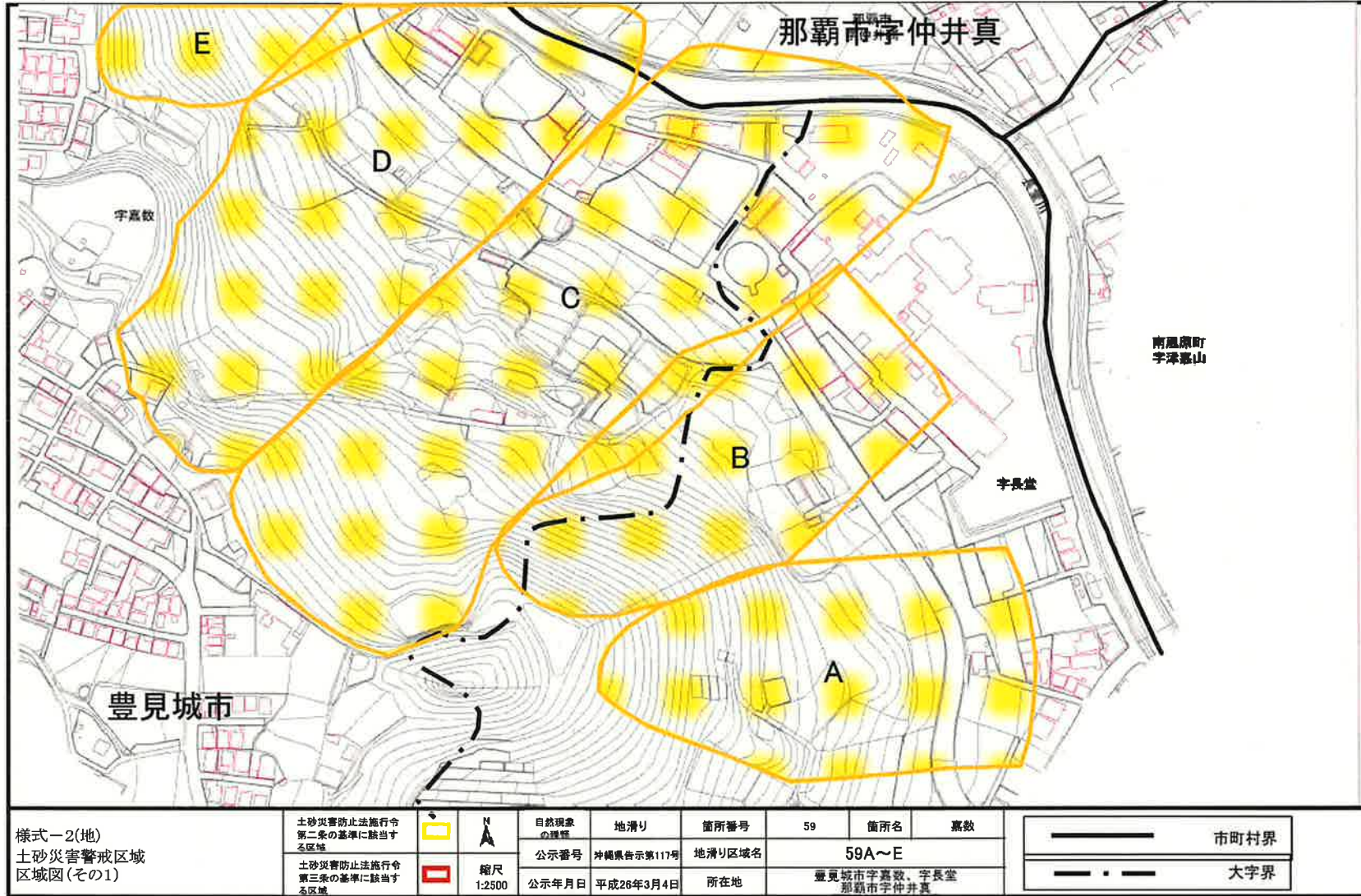


土砂災害警戒区域等の指定の公示に係る図書(その1)



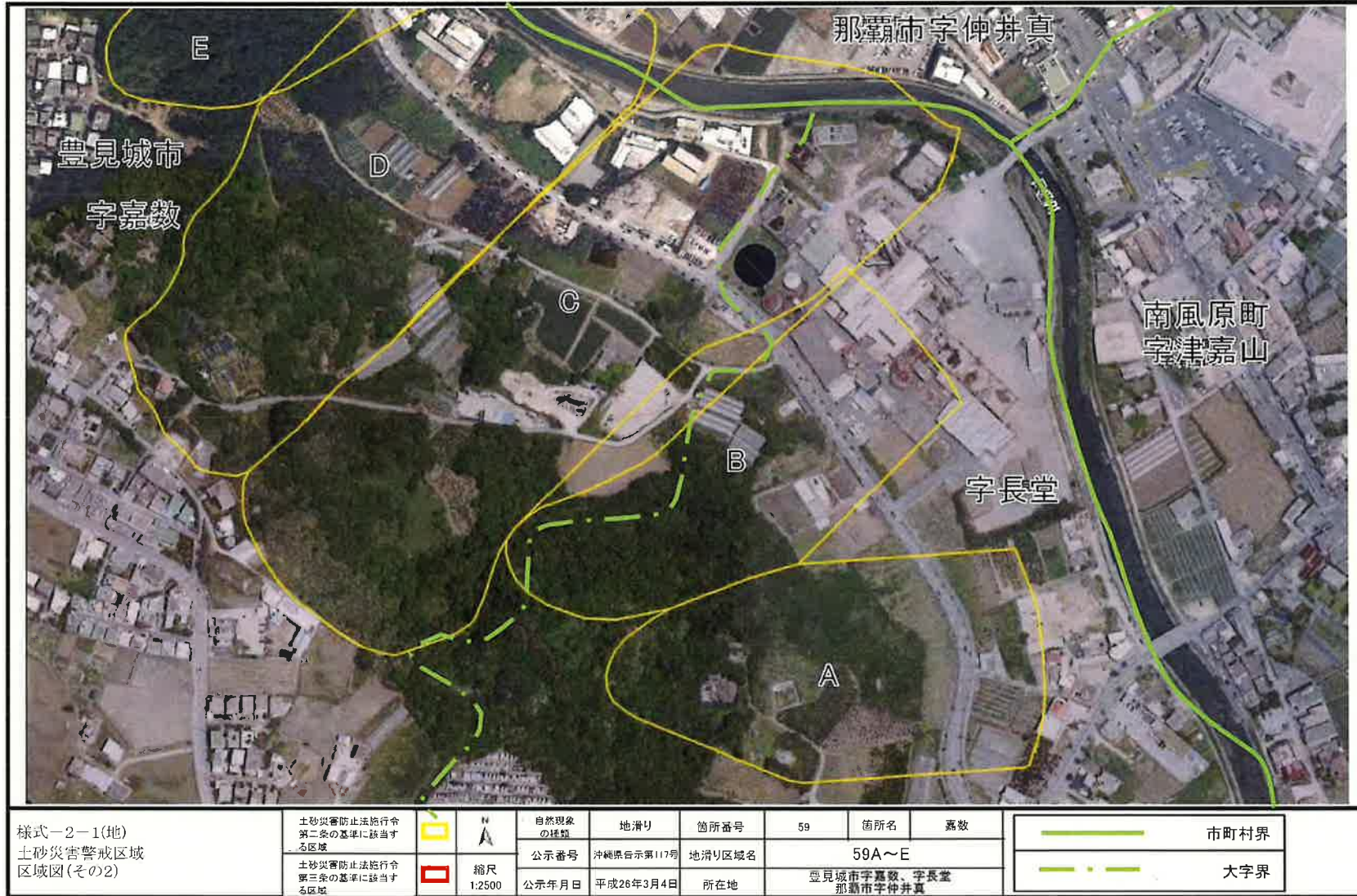
この地図は、国土地理院長の承認を得て、同院発行の数値地図200000(地図画像)及び数値地図25000(地図画像)を複製したものである。(承認番号 平22業複、第779号)

土砂災害警戒区域等の指定の公示に係る図書(その2)

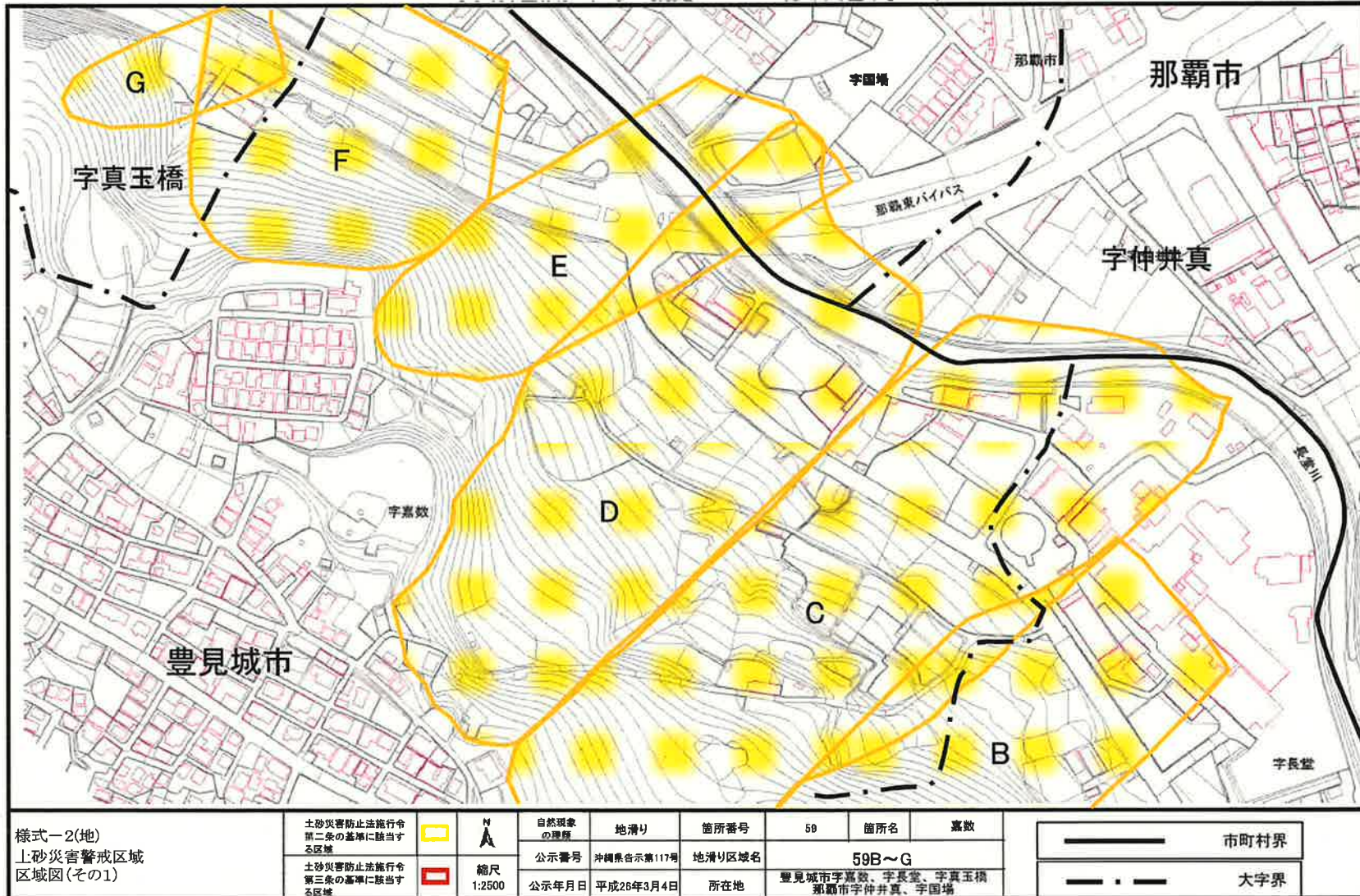


様式-2(地) 土砂災害警戒区域 区域図(その1)			土砂災害防止法施行令 第二条の基準に該当す る区域	自然現象 の種類	地滑り	箇所番号	59	箇所名	嘉敷	<table border="1" style="width: 100%; border-collapse: collapse;"> <tr> <td style="width: 50%; text-align: center;"> </td> <td style="width: 50%;">市町村界</td> </tr> <tr> <td style="width: 50%; text-align: center;"> </td> <td style="width: 50%;">大字界</td> </tr> </table>		市町村界		大字界
		市町村界												
	大字界													
	縮尺 1:2500	公示番号	神縄県告示第117号	地滑り区域名	59A~E	所在地	豊見城市宇嘉敷、宇長堂 那覇市仲井真							

土砂災害警戒区域等の指定の公示に係る図書(その2-1)

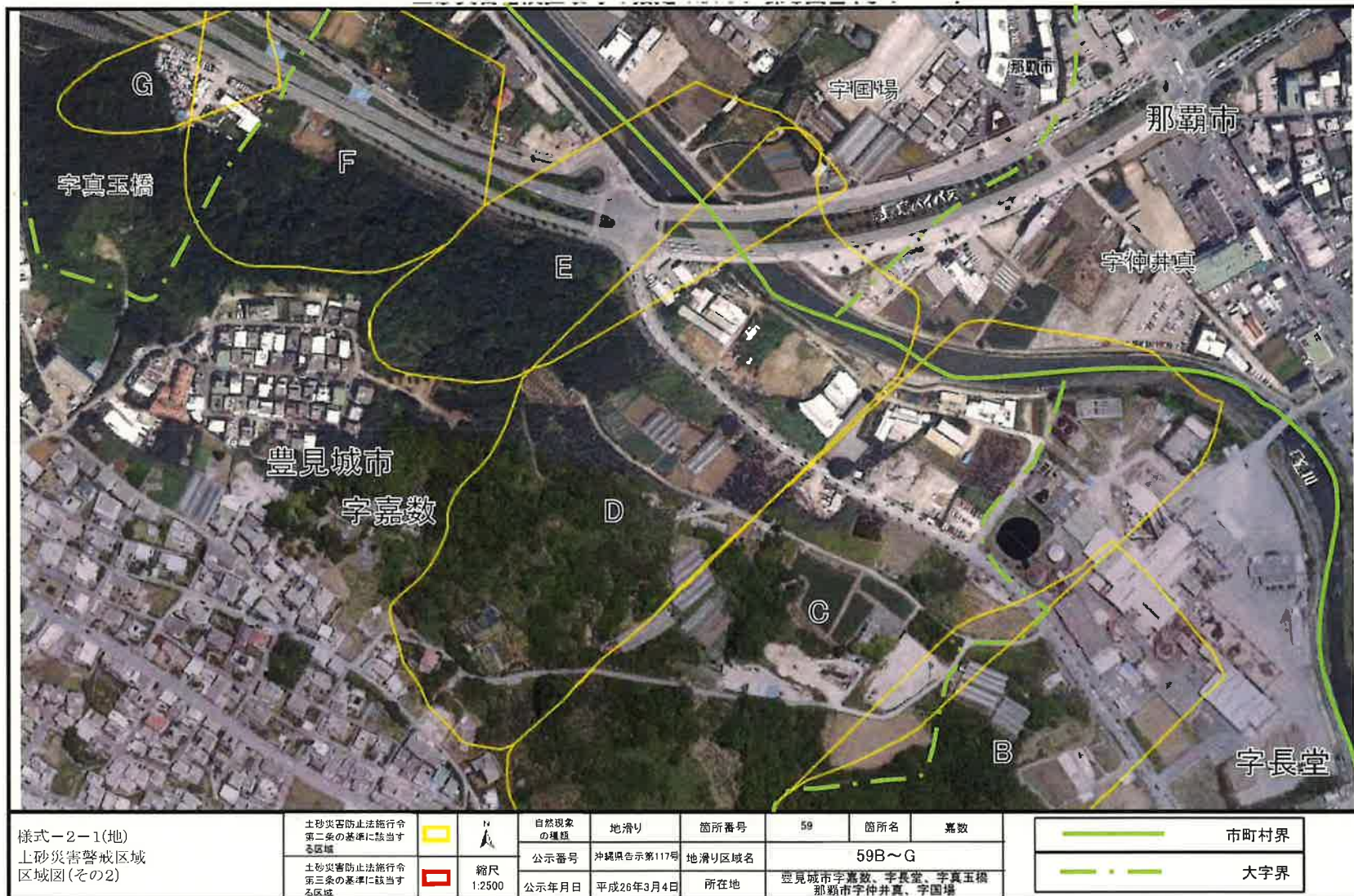


土砂災害警戒区域等の指定の公示に係る図書(その2)

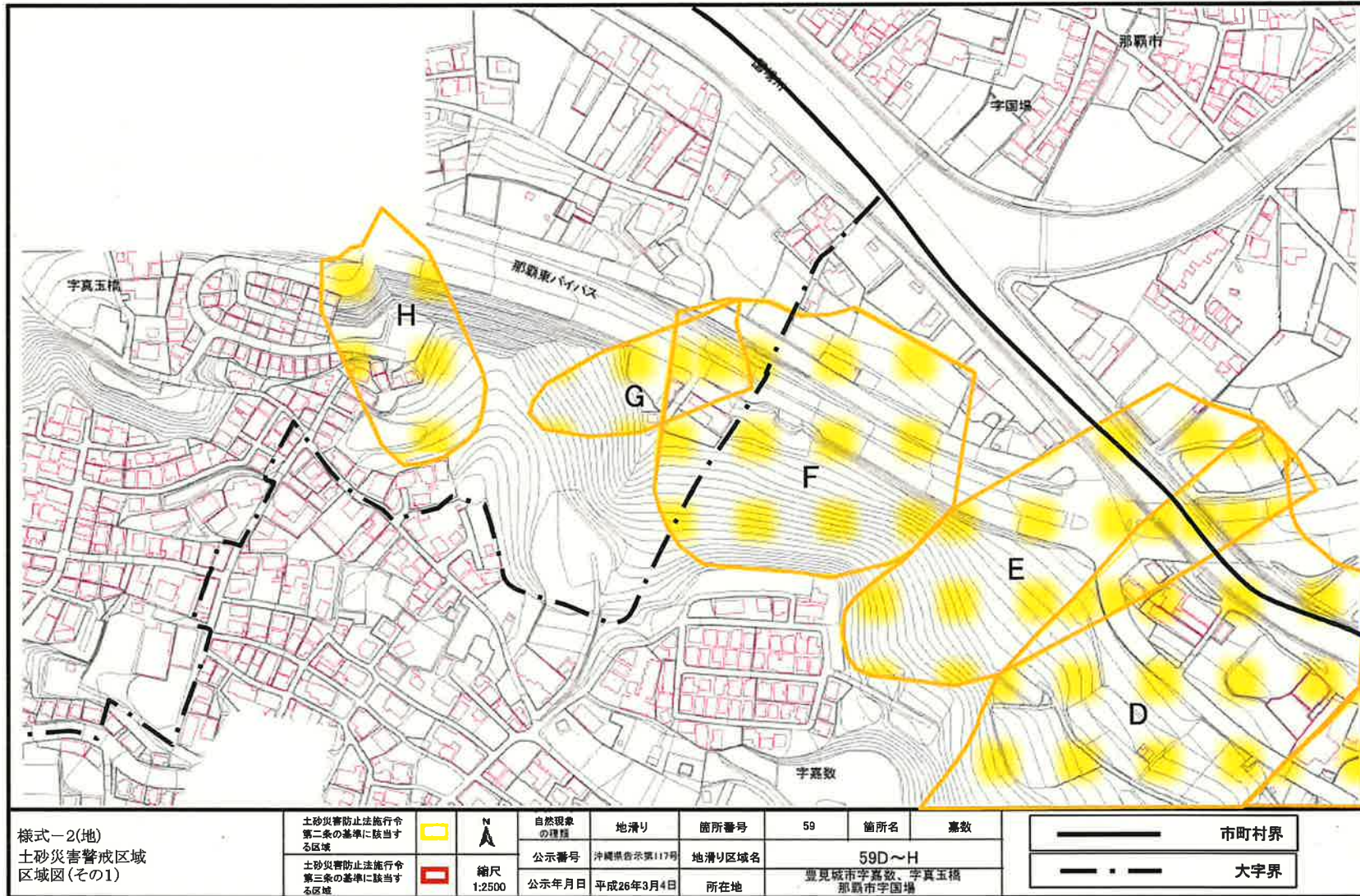


様式-2(地) 土砂災害警戒区域 区域図(その1)	土砂災害防止法施行令 第二条の基準に該当す る区域		縮尺 1:2500	自然現象 の種類	地滑り	箇所番号	59	箇所名	嘉数	<table border="1" style="width: 100%; border-collapse: collapse;"> <tr> <td style="width: 50%;"></td> <td>市町村界</td> </tr> <tr> <td></td> <td>大字界</td> </tr> </table>		市町村界		大字界
		市町村界												
	大字界													
土砂災害防止法施行令 第三条の基準に該当す る区域		公示番号	公示年月日	沖縄県告示第117号 平成25年3月4日	地滑り区域名	59B~G			豊見城市字嘉数、字長堂、字真玉橋 那覇市字仲井真、字国場					

土砂災害警戒区域等の指定の公示に係る図書(その2-1)



土砂災害警戒区域等の指定の公示に係る図書(その2)



様式-2(地)
土砂災害警戒区域
区域図(その1)

土砂災害防止法施行令
第二条の基準に該当す
る区域



縮尺
1:2500

自然現象
の種類

地滑り

公示番号

沖縄県告示第117号

公示年月日

平成26年3月4日

箇所番号

59

地滑り区域名

59D~H

所在地

豊見城市宇嘉敷、宇真玉橋
那覇市宇国場

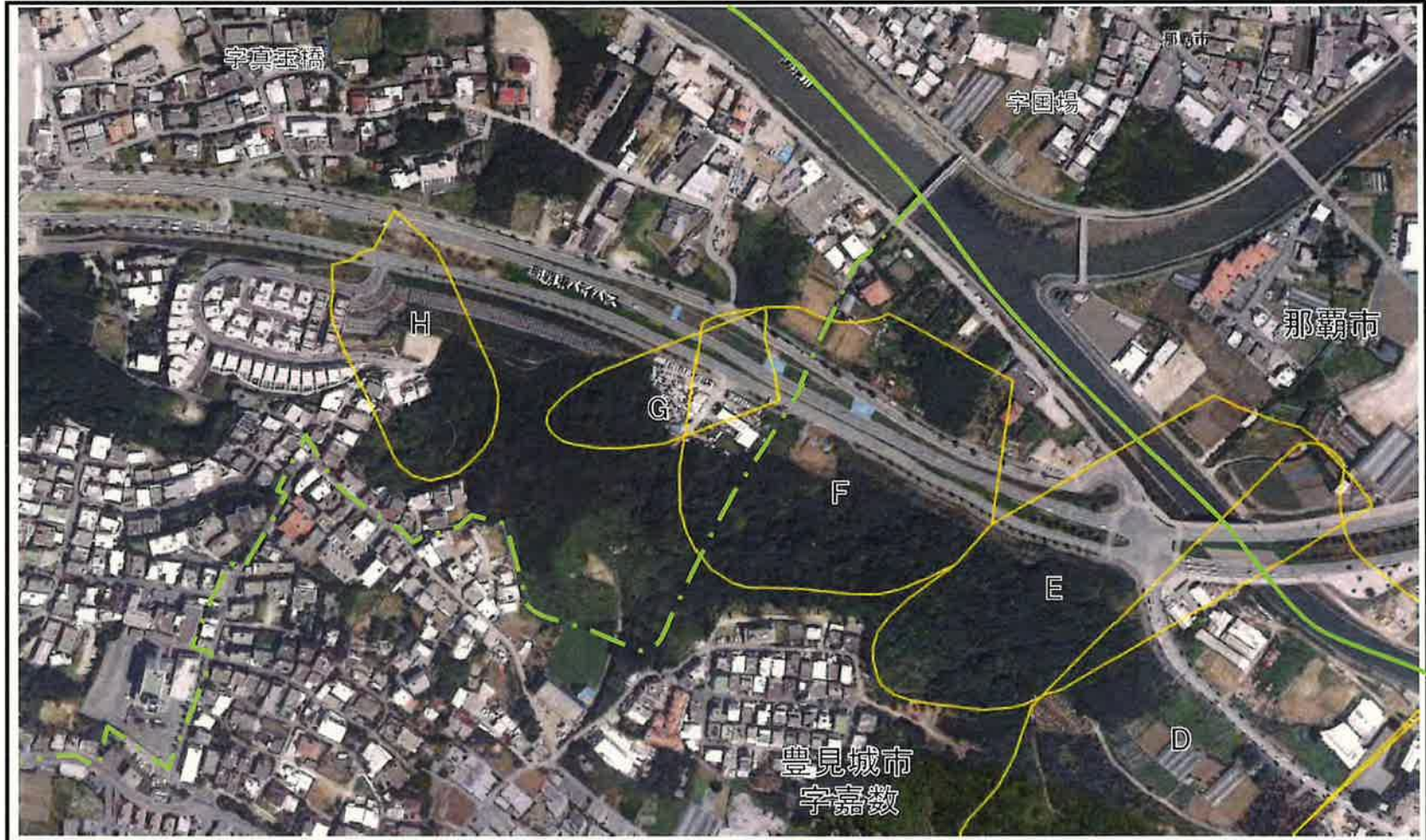
箇所名

嘉敷

市町村界

大字界

土砂災害警戒区域等の指定の公示に係る図書(その2-1)



様式-2-1(地) 土砂災害警戒区域 区域図(その2)	土砂災害防止法施行令 第二条の基準に該当する区域			自然現象 の種類 地滑り	箇所番号 59	箇所名 嘉敷	市町村界 大字界
	土砂災害防止法施行令 第三条の基準に該当する区域		縮尺 1:2500	公示番号 沖縄県告示第117号 公示年月日 平成26年3月4日	地滑り区域名 59D~H 所在地 豊見城市宇嘉敷、宇真玉橋 那覇市宇国場		