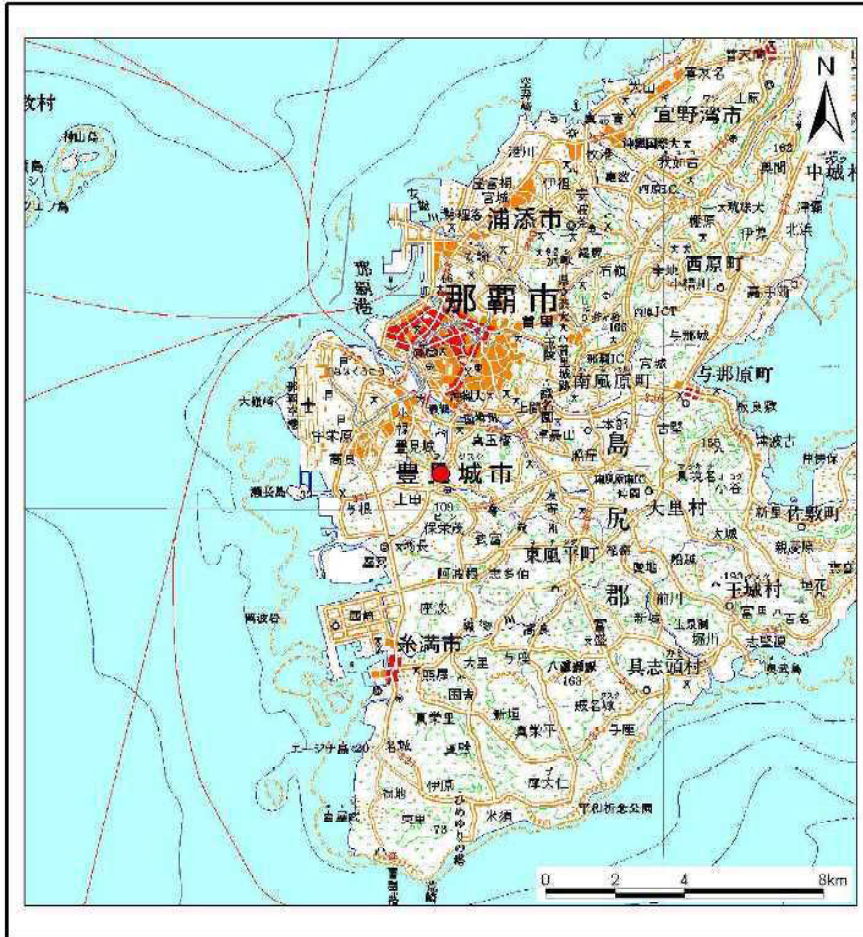
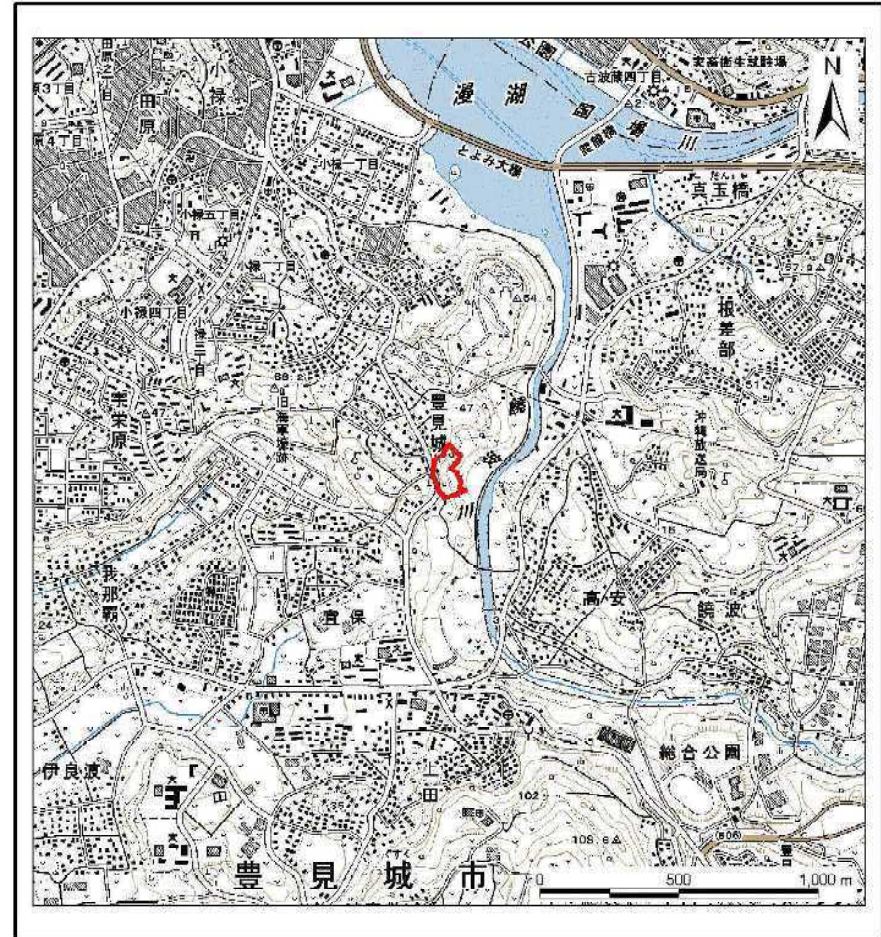


土砂災害警戒区域等の指定の公示に係る図書(その1)



(1/200,000)

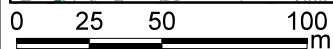


(1/25,000)

様式-1(急) 土砂災害警戒区域・土砂災害特別警戒区域 位置図	自然現象の種類	急傾斜地の崩壊
	箇所番号	I-426
	箇所名	豊見城(3)
	所在地	豊見城市字豊見城

この地図は、国土地理院長の承認を得て、同院発行の数値地図200000(地図画像)及び数値地図25000(地図画像)を複製したものである。(承認番号 平20業複、第224号)

土砂災害警戒区域等の指定の公示に係る図書(その2-1)



図中の数字は横断測線番号を示す

様式-2-1(急) 土砂災害警戒区域・土砂災害特別警戒区域 区域図(その2)	土砂災害防止法施行令第二条の基準に該当する区域		土 縮尺 1:2,500	自然現象の種類	急傾斜地の崩壊	箇所番号	I-426
	土砂災害防止法施行令第三条の基準に該当する区域			告示番号	沖縄県告示第376号 沖縄県告示第223号	箇所名	豊見城(3)
	それ以外の区域			告示年月日	平成24年7月13日 令和3年3月30日	所在地	豊見城市字豊見城

土砂災害警戒区域等の指定の公示に係る図書(その2-1)



0 25 50 100
m

市町村界 大字界

図中の数字は横断測線番号を示す

様式-2-1(急)

土砂災害警戒区域・土砂災害特別警戒区域
区域図(その2)

土砂災害防止法施行令第二条の基準に該当する区域	
土砂災害防止法施行令第三条の基準に該当する区域	
それ以外の区域	

土	縮尺
1:2,500	

自然現象の種類	急傾斜地の崩壊
告示番号	沖縄県告示第376号 沖縄県告示第223号
告示年月日	平成24年 7月13日 令和 3年 3月30日

箇所番号	I-426
箇所名	豊見城(3)
所在地	豊見城市字豊見城

土砂災害警戒区域等の指定の公示に係る図書(その3)

横断測線の区間	土石等の移動により建築物の地上部に作用すると想定される力				土石等の堆積により建築物の地上部に作用すると想定される力				横断測線の区間	土石等の移動により建築物の地上部に作用すると想定される力				土石等の堆積により建築物の地上部に作用すると想定される力			
	土石等の(移動)高さが1m以下の場合、土石等の移動による力が100kN/m ² を超える区域		それ以外の区域		土石等の堆積の高さが3mを超える区域		それ以外の区域			土石等の(移動)高さが1m以下の場合、土石等の移動による力が100kN/m ² を超える区域		それ以外の区域		土石等の堆積の高さが3mを超える区域		それ以外の区域	
	力の大きさのうち最大のもの(kN/m ²)	土石等の高さ(m)	力の大きさのうち最大のもの(kN/m ²)	土石等の高さ(m)	力の大きさのうち最大のもの(kN/m ²)	土石等の高さ(m)	力の大きさのうち最大のもの(kN/m ²)	土石等の高さ(m)		力の大きさのうち最大のもの(kN/m ²)	土石等の高さ(m)	力の大きさのうち最大のもの(kN/m ²)	土石等の高さ(m)	力の大きさのうち最大のもの(kN/m ²)	土石等の高さ(m)	力の大きさのうち最大のもの(kN/m ²)	土石等の高さ(m)
1 ~ 2	-	-	100.00	1.00	-	-	10.49	1.96	~								
2 ~ 3	105.80	1.00	100.00	1.00	-	-	10.80	2.02	~								
3 ~ 4	102.68	1.00	100.00	1.00	-	-	10.80	2.02	~								
4 ~ 5	-	-	100.00	1.00	-	-	10.41	1.95	~								
5 ~ 6	-	-	100.00	1.00	-	-	13.07	2.44	~								
6 ~ 7	123.12	1.00	100.00	1.00	-	-	13.07	2.44	~								
7 ~ 8	135.81	1.00	100.00	1.00	-	-	13.89	2.60	~								
8 ~ 9	135.81	1.00	100.00	1.00	-	-	13.89	2.60	~								
9 ~ 10	134.28	1.00	100.00	1.00	-	-	14.90	2.78	~								
10 ~ 11	142.54	1.00	100.00	1.00	-	-	15.21	2.84	~								
~									~								
~									~								
~									~								
~									~								
~									~								
~									~								
~									~								
~									~								
~									~								
~									~								
~									~								
~									~								
~									~								
~									~								
~									~								
~									~								

様式-3(急) 建築物の構造の規制に必要な衝撃に関する事項	自然現象の種類	急傾斜地の崩壊	箇所番号	I-426
	告示番号	沖縄県告示第376号 沖縄県告示第223号	箇所名	豊見城(3)
	告示年月日	平成24年7月13日 令和3年3月30日	所在地	豊見城市字豊見城