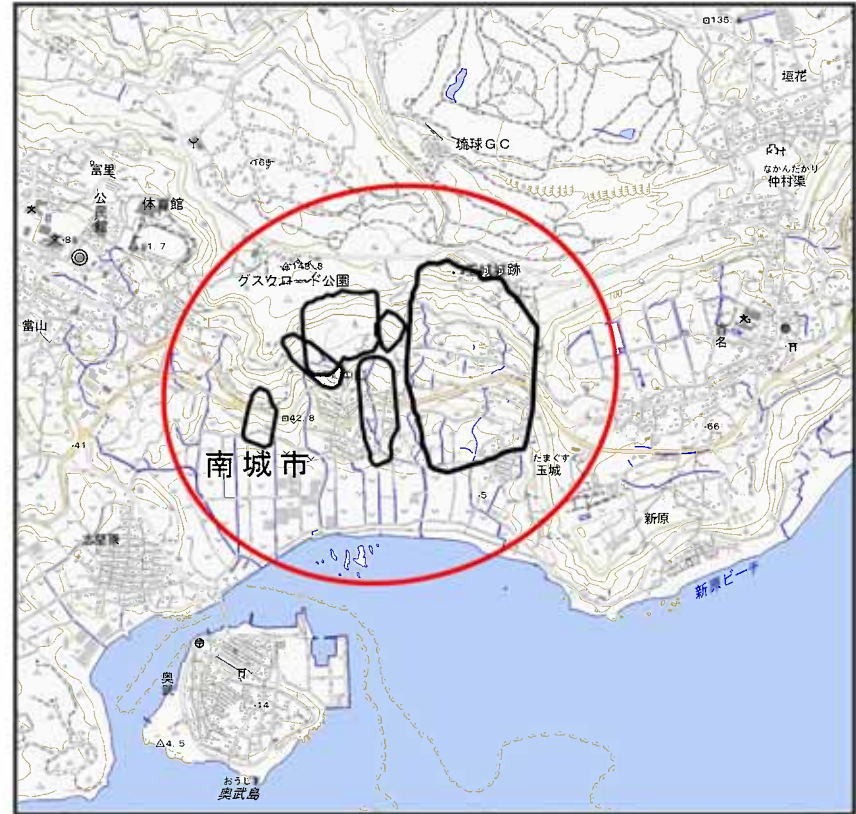


土砂災害警戒区域等の指定の公示に係る図書（その1）



(1/200,000)

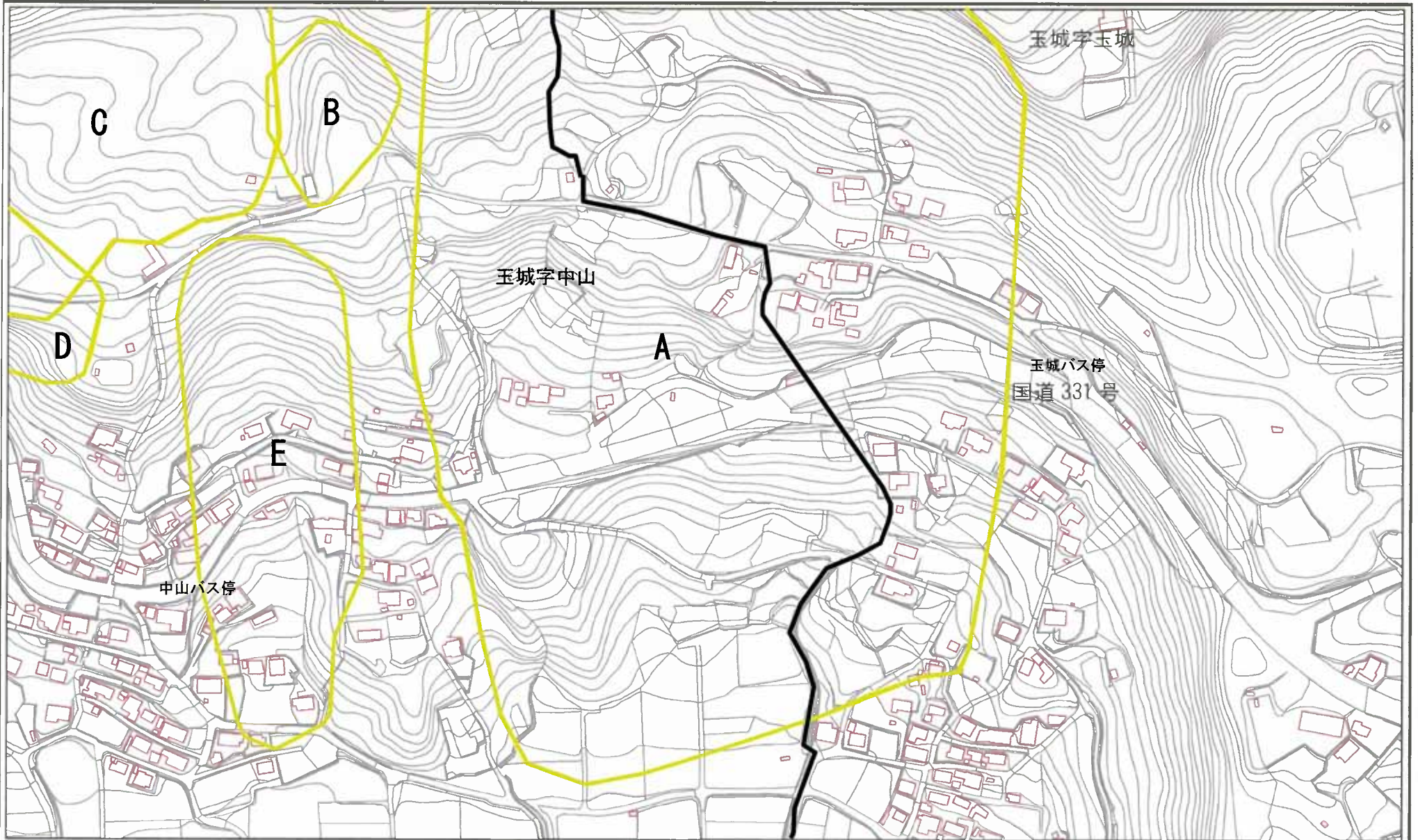


(1/25,000)

様式-1 (地) 土砂災害警戒区域 位置図	自然現象の種類	地滑り
	箇所番号	82
	箇所名	玉城
	地滑り区域名	A~F
	所在地	沖縄県南城市玉城字中山 字玉城

この地図は、国土地理院長の承認を得て、同院発行の数値地図200000(地図画像)及び数値地図25000(地図画像)を複製したものである。(承認番号 平20業複、第224号)

土砂災害警戒区域等の指定の公示に係る図書(その2)

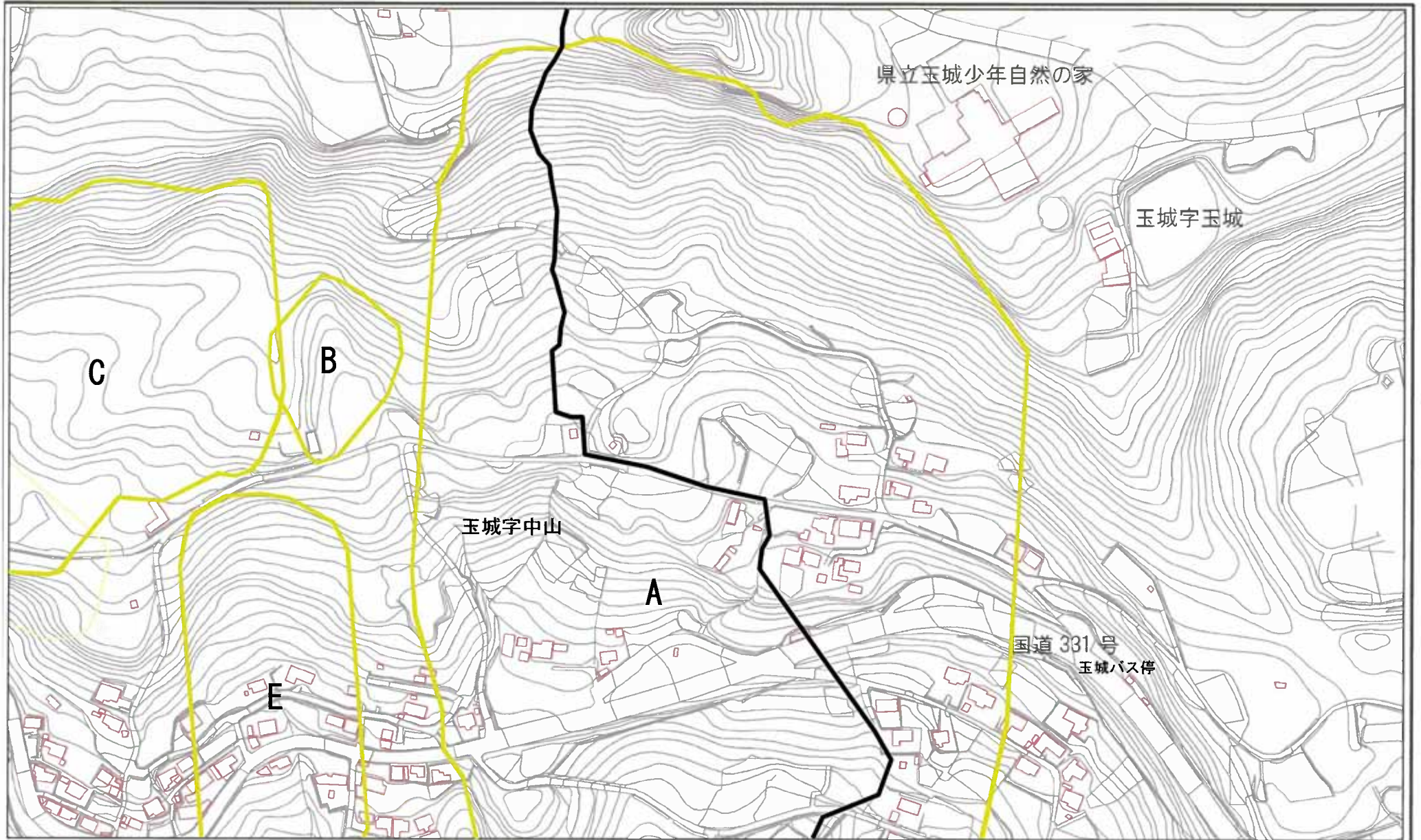


0 25 50 100
m

様式-2 (地) 土砂災害警戒区域
区域図 (その1)

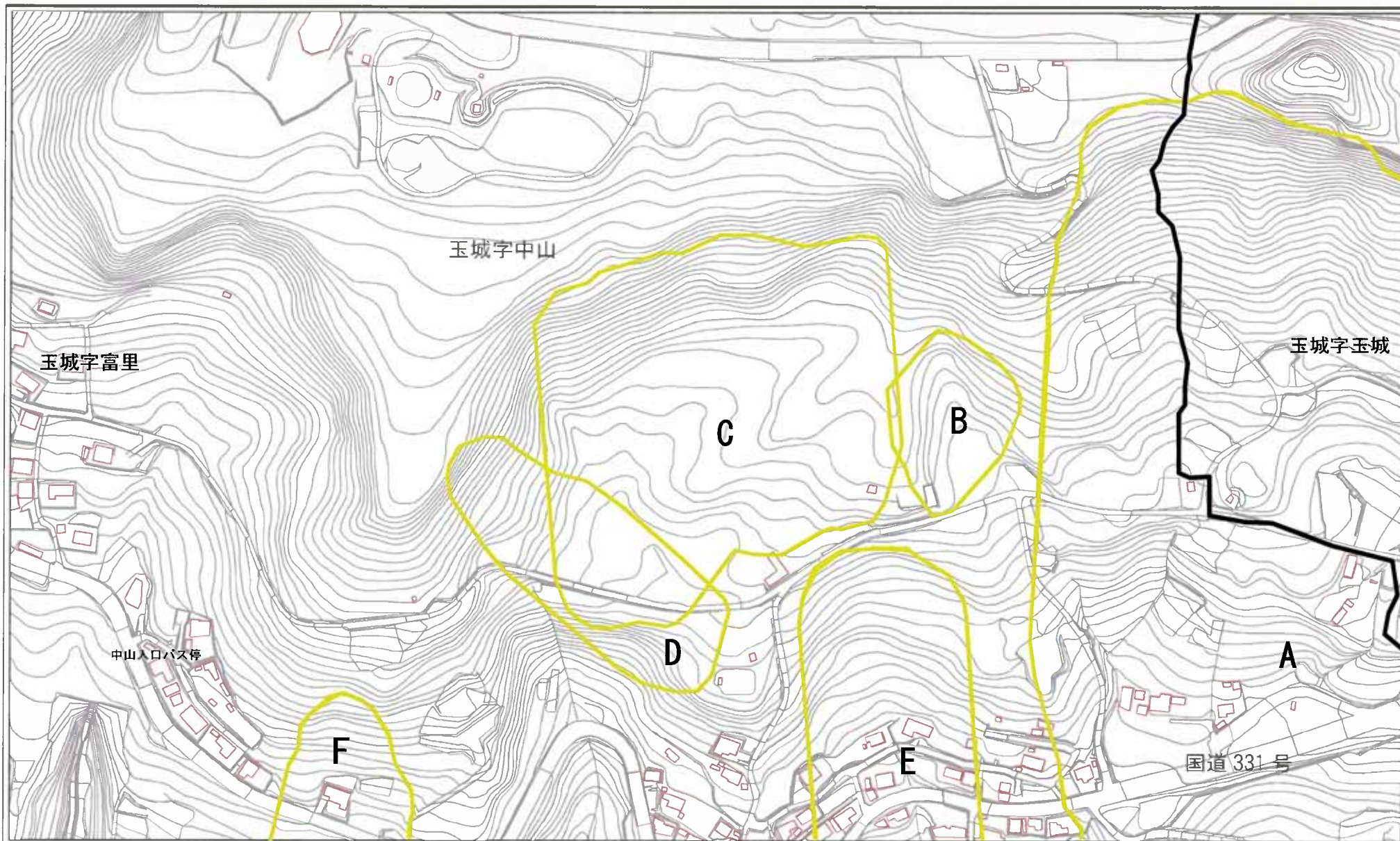
土砂災害防止法施行令 第二条の五に該当する 区域(土砂災害警戒区域)		N	自然現象 の種類	地帯	箇所番号	82	箇所名	玉城
	土砂災害防止法施行令 第三条の五に該当する 区域(土砂災害警戒区域)			告示番号	沖縄県告示第175号	地帯区域名	A~E	
縮尺 1:2,500			告示年月日	平成25年3月15日	所在地	沖縄県南城市玉城字中山 南城市玉城字玉城		

土砂災害警戒区域等の指定の公示に係る図書(その2)



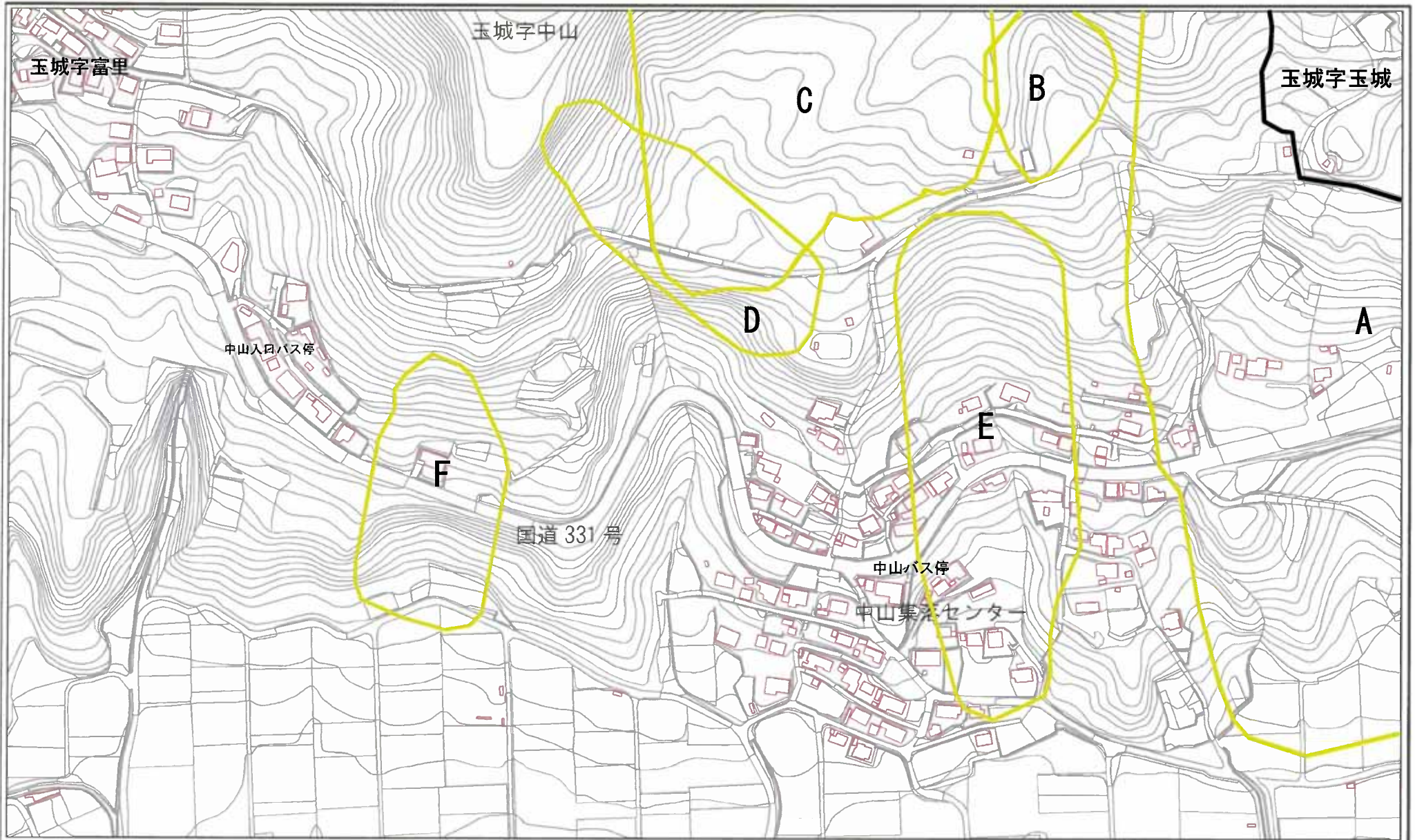
様式-2(地) 土砂災害警戒区域 区域図(その1)	土砂災害防止法施行令 第二条の基準に該当する 区域(土砂災害警戒区域)		自然現象の 種類	地滑り	箇所番号	82	市	玉城	
	土砂災害防止法施行令 第二条の基準に該当する 区域(土砂災害特別警戒 区域)		縮尺	告示番号	沖縄県告示第175号	地滑り区域名	A~C、E		
			1:2,500	告示年月日	平成25年3月15日	所在地	沖縄県南城市玉城字中山 南城市玉城字玉城		

土砂災害警戒区域等の指定の公示に係る図書(その2)



様式-2 (地) 土砂災害警戒区域 区域図 (その1)	土砂災害防止法施行令 第二条の基準に該当する 区域(土砂災害警戒区域)		自然現象 の種類	地滑り	箇所番号	82	箇所名	玉城	
	土砂災害防止法施行令 第三条の基準に該当する 区域(土砂災害特別警戒 区域)		箱尺 1:500	告示番号	沖縄県告示第175号	地滑り区域名	A~F		
				告示年月日	平成25年3月15日	所在地	沖縄県南城市玉城字中山 南城市玉城字玉城		

土砂災害警戒区域等の指定の公示に係る図書(その2)



0 25 50 100
m

様式-2 (地) 土砂災害警戒区域
区域図 (その1)

土砂災害防止法施行令 第三條の第三に規定する 区域(土砂災害警戒区域)		自然災害の種類 地滑り	国土番号	郡	箇所名	玉城
土砂災害防止法施行令 第三條の第四に規定する 区域(土砂災害特別警戒 区域)		告示番号 沖縄県告示第175号	地滑り区域名	A~F		
	縮尺 1:2,500	告示年月日 平成25年3月15日	所在地	沖縄県南城市玉城字中山		

南城市玉城字玉城