

土砂災害警戒区域等の指定の公示に係る図書(その2)



0 25 50 100 m

様式-2(地) 土砂災害警戒区域  
区域図(その1)

土砂災害防止法施行令 第二条の表第三に該当する 区域(土砂災害警戒区域)		N	自然現象 の種類	地帯	箇所番号	箇所名	吉富
土砂災害防止法施行令 第二条の表第三に該当する 区域(土砂災害特別警戒 区域)		縮尺 1:2,500	告示番号	沖縄県告示第175号	地清り区域名	A~J	
		告示年月日	平成25年3月15日	所在地	沖縄県南城市知念字吉富		

南城市知念字久手堅 字知念

土砂災害警戒区域等の指定に係る図書(その2-1)

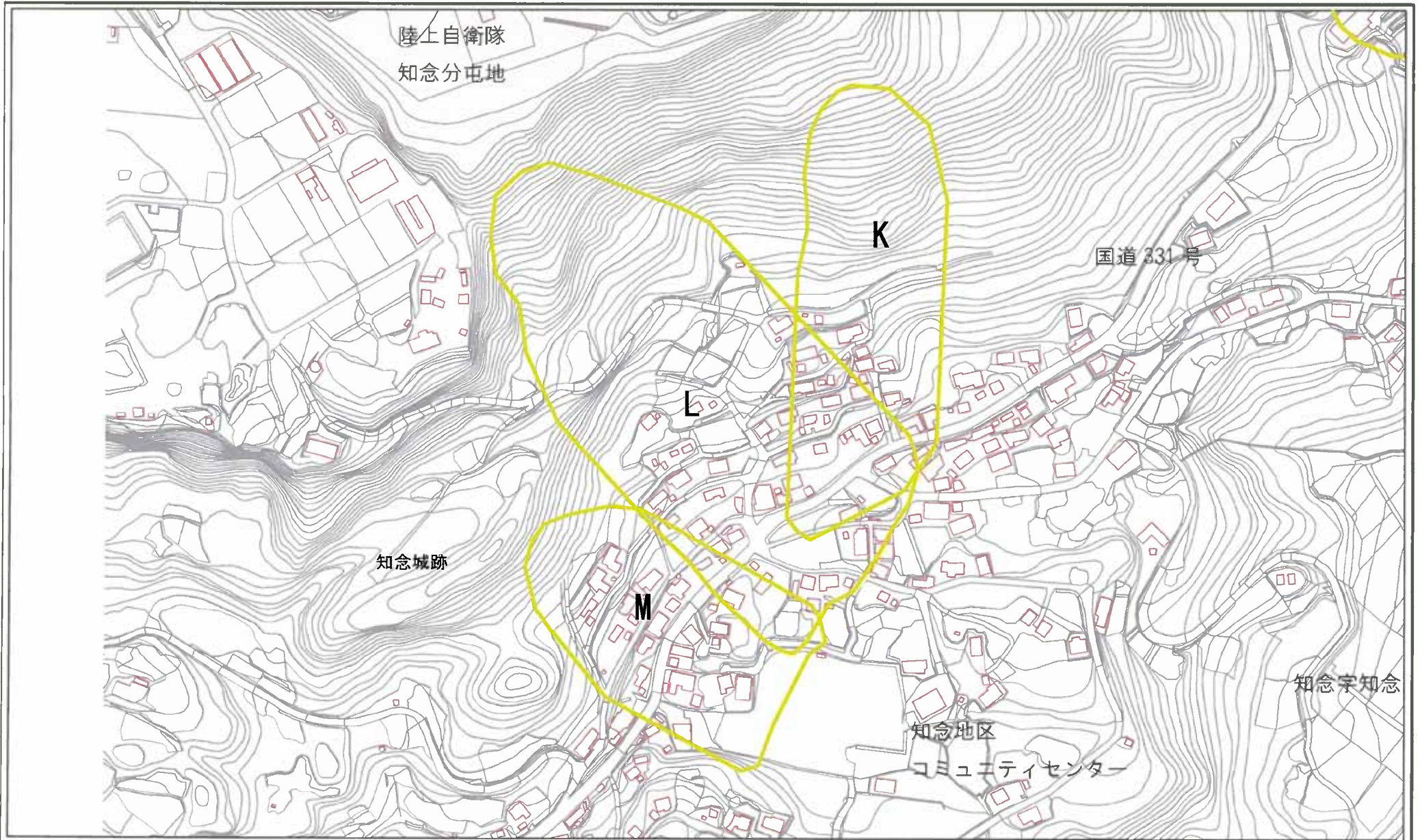


0 25 50 100 m



様式-2-1 (地) 土砂災害警戒区域  
区域図 (その2)

<small>土砂災害防止法施行令 第二條の事業に該当する 区域(土砂災害警戒区域)</small>		<small>自然現象 の種類</small>	<small>地番</small>	<small>地番番号</small>	<small>地番区域名</small>	<small>地番</small>	<small>告示番号</small>	<small>告示年月日</small>	<small>所在地</small>	<small>告示所名</small>	<small>告示</small>
	<small>土砂災害防止法施行令 第二條の事業に該当する 区域(土砂災害特別警戒 区域)</small>										
		<small>縮尺</small>	<small>告示番号</small>	<small>告示年月日</small>	<small>所在地</small>	<small>告示所名</small>	<small>告示</small>				
		<small>12.900</small>	<small>沖縄県告示第175号</small>	<small>平成25年3月15日</small>	<small>所在地</small>	<small>告示所名</small>	<small>告示</small>	<small>A~J</small>			
								<small>沖縄県南城市知念字吉富</small>			
								<small>南城市知念字久手堅 字知念</small>			

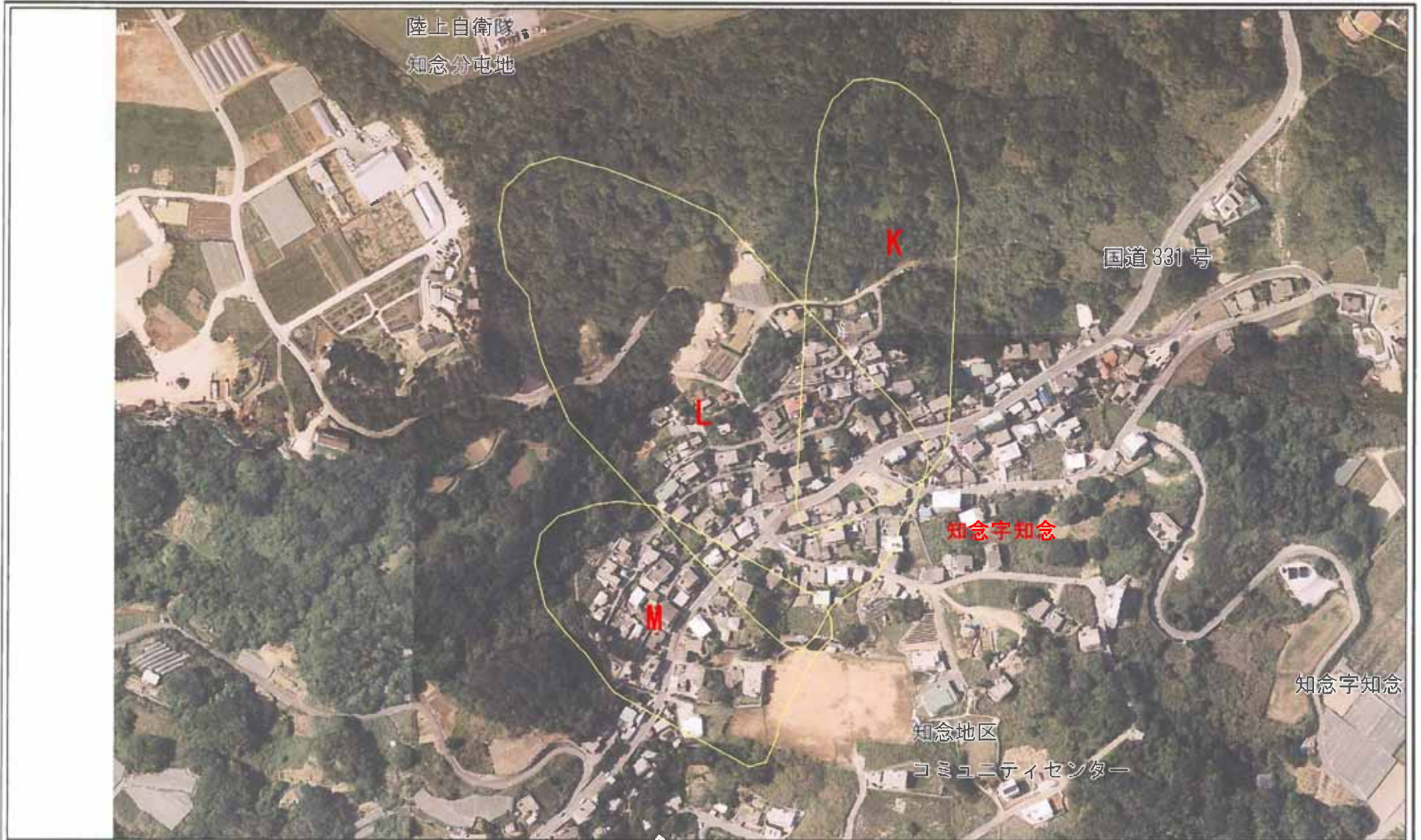
土砂災害警戒区域等の指定の公示に係る図書(その2)



様式-2 (地) 土砂災害警戒区域  
区域図 (その1)

土砂災害防止法施行令 第二条の第三に該当する 区域(土砂災害警戒区域)		N 縮尺 1:2,500	自然現象 の種類	地帯	箇所番号	種別	場所名	寄附
土砂災害防止法施行令 第二条の第三に該当する 区域(土砂災害特別警戒 区域)			告示番号	沖縄県告示第175号	地帯り区域名	K~M		
			告示年月日	平成25年3月15日	所在地	沖縄県南城市知念字知念		

土砂災害警戒区域等の指定の公示に係る図書(その2-1)



様式-2-1 (地) 土砂災害警戒区域  
区域図 (その2)

土砂災害防止法第14条第2項の事業に該当する区域(土砂災害警戒区域等)			自然現象の種類 地滑り	図面番号 79	備考 備所名 吉野
土砂災害防止法第14条第2項の事業に該当する区域(土砂災害警戒区域等)		縮尺 1:2,500	告示番号 沖縄県告示第175号	地滑り区域名 K~M	所在地 沖縄県南城市知念字知念
			告示年月日 平成25年3月15日		