

# 土砂災害警戒区域等の指定の公示に係る図書（その1）



(1/200,000)

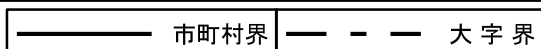
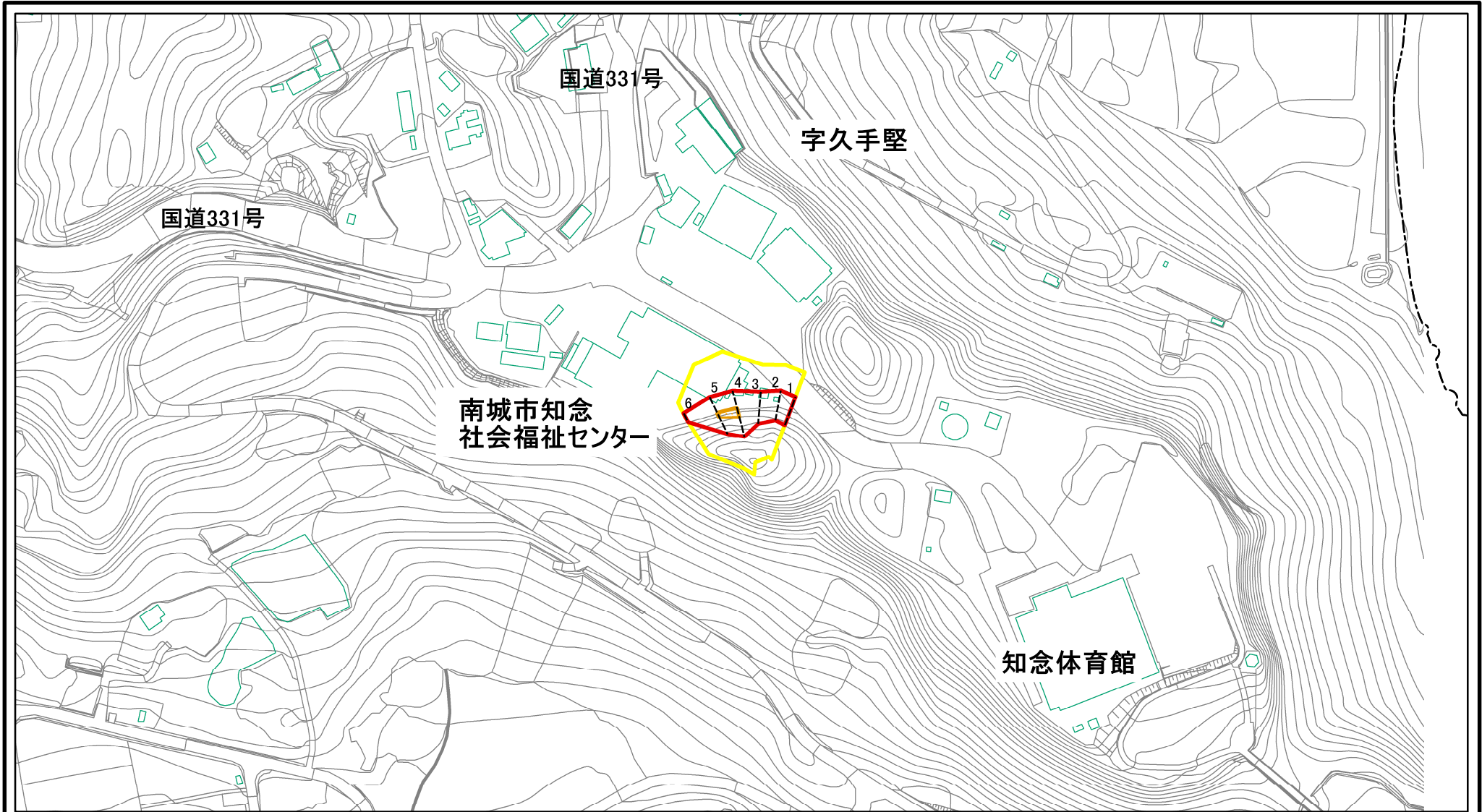


(1/25,000)

|                                       |         |           |
|---------------------------------------|---------|-----------|
| 様式-1（急）<br>土砂災害警戒区域・土砂災害特別警戒区域<br>位置図 | 自然現象の種類 | 急傾斜地の崩壊   |
|                                       | 箇所番号    | 215-II-9  |
|                                       | 箇所名     | 久手堅(3)    |
|                                       | 所在地     | 南城市知念字久手堅 |

「測量法に基づく国土地理院長承認（複製）R 3JHf 239」「本製品を複製する場合には、国土地理院の長の承認を得なければならない。」

# 土砂災害警戒区域等の指定の公示に係る図書(その2)

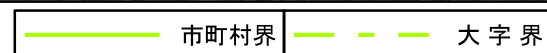
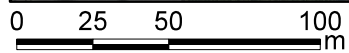


図中の数字は横断測線番号を示す

|   |                         |  |                    |                                  |                  |
|---|-------------------------|--|--------------------|----------------------------------|------------------|
| <b>様式-2(急)</b><br>土砂災害警戒区域・土砂災害特別警戒区域<br>区域図(その1) | 土砂災害防止法施行令第二条の基準に該当する区域 |  | N<br>縮尺<br>1:2,500 | 自然現象の種類<br>急傾斜地の崩壊               | 箇所番号<br>215-II-9 |
|   | 土砂災害防止法施行令第三条の基準に該当する区域 |  |                    | 告示番号<br>沖縄県告示第147号<br>沖縄県告示第156号 | 箇所名<br>久手堅(3)    |
|   | それ以外の区域                 |  |                    | 告示年月日<br>令和6年3月29日               | 所在地<br>南城市知念字久手堅 |



# 土砂災害警戒区域等の指定の公示に係る図書(その2-1)



図中の数字は横断測線番号を示す

様式-2-1(急)

土砂災害警戒区域・土砂災害特別警戒区域  
区域図(その2)

|   |  |
|---|--|
| 土砂災害防止法施行令第二条の基準に該当する区域                                   |  |
| 土砂災害防止法施行令第三条の基準に該当する区域                                   |  |
| 土砂等の(移動)高さが1m以下の場合、土砂等の移動による力が100kN/m <sup>2</sup> を超える区域 |  |
| 土砂等の堆積の高さが3mを超える区域  |  |
| それ以外の区域   |  |



縮尺

1:2,500

自然現象の種類

告示番号

告示年月日

急傾斜地の崩壊

沖繩県告示第147号  
沖繩県告示第156号

令和6年3月29日

箇所番号

箇所名

所在地

215-II-9

久手堅(3)

南城市知念字久手堅



