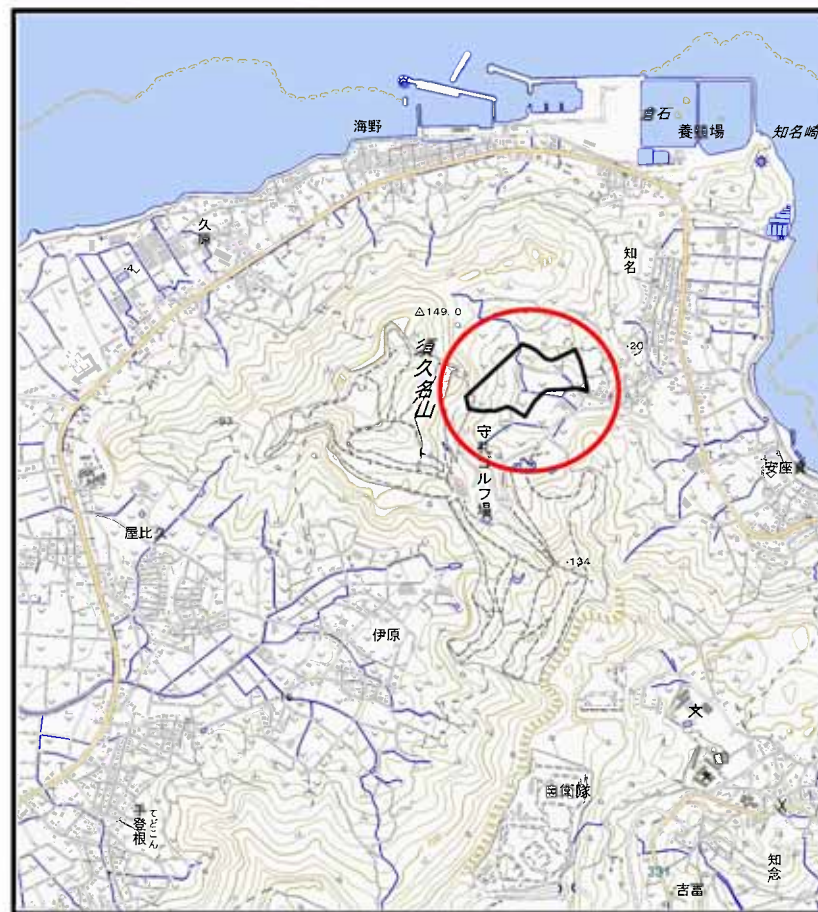


土砂災害警戒区域等の指定の公示に係る図書（その1）



(1/200,000)

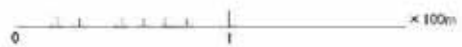
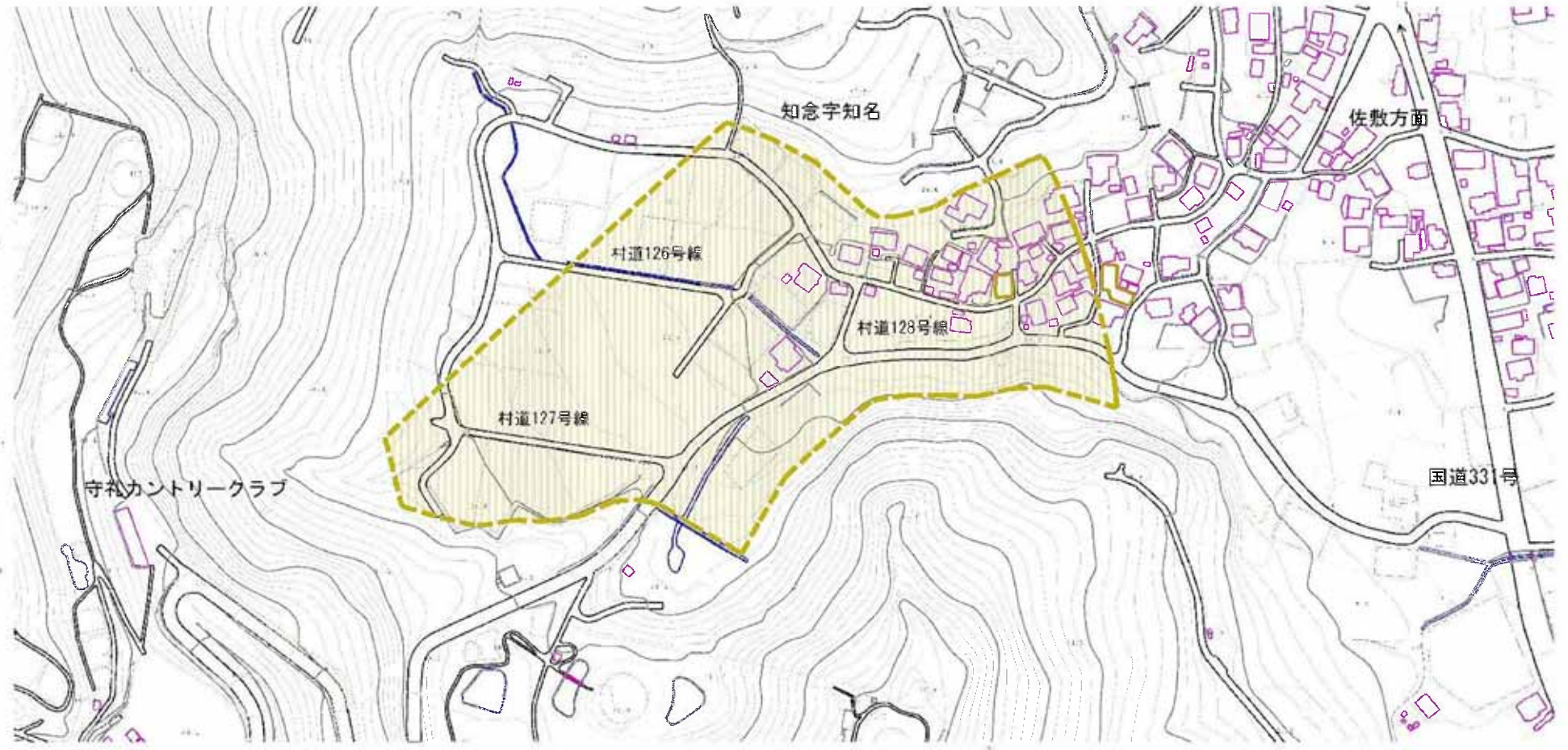


(1/25,000)

様式-1 (土) 土砂災害警戒区域・位置図	自然現象の種類	土石流
	溪流番号	346-A30-05-1
	溪流名	
	所在地	沖縄県南城市知念字知名

「この地図は、国土地理院長の承認を得て、同院発行の数値地図200000（地図画像）及び数値地図25000（地図画像）を複製したものである。（承認番号 平20業複、第224号）」

土砂災害警戒区域等の指定の公示に係る図書（その2）



様式-2(土) 土砂災害警戒区域・区域図(その1)	土砂災害防止法施行令第2条の基準に該当する区域		N 縮尺 1:2,500	自然現象の種類	土石流	渓流番号	346-A30-05-1
	土砂災害防止法施行令第3条の基準に該当する区域			告示番号	沖縄県告示第175号	渓流名	
	土砂災害防止法施行令第4条の基準に該当する区域			告示年月日	平成25年3月15日	所在地	沖縄県南城市知念字知名
	それ以外の区域						

土砂災害警戒区域等の指定の公示に係る図書(その2-1)



様式-2-1(土) 土砂災害警戒区域 区域図(その2)	土砂災害防止法施行令第二象の基準に該当する区域		N 縮尺 1:2,500	自然現象の種類	土石流	渓流番号	346-A30-05-1
	土砂災害防止法施行令第三象の基準に該当する区域			告示番号	沖縄県告示第175号	渓流名	
	それ以外の区域			告示年月日	平成25年3月15日	所在地	沖縄県南城市知念字知名