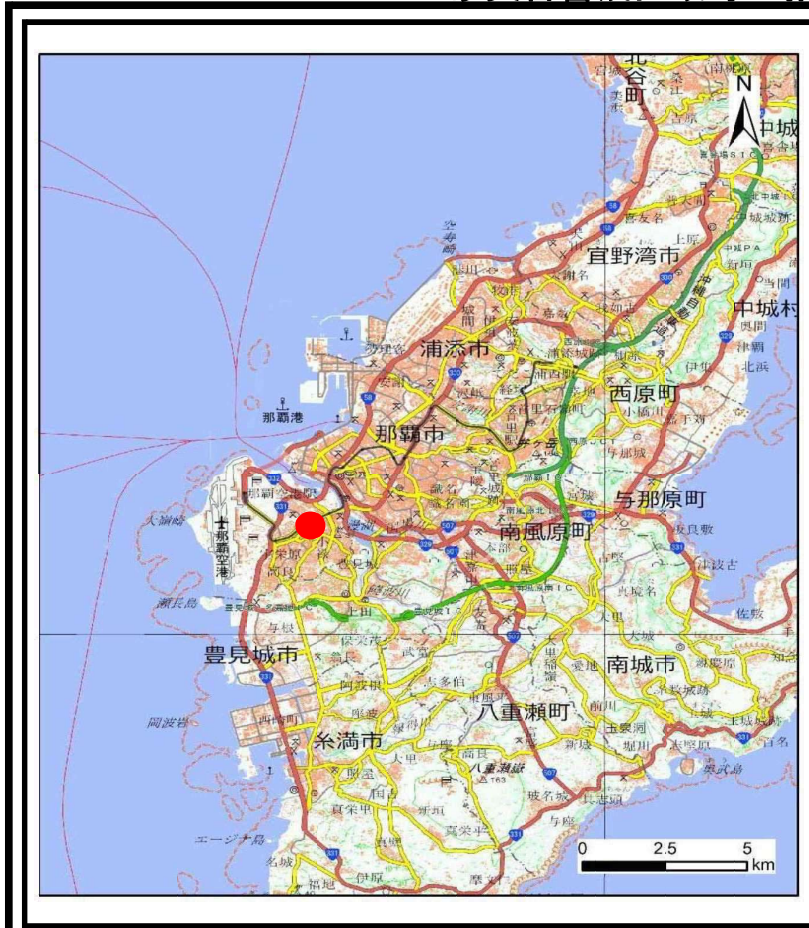
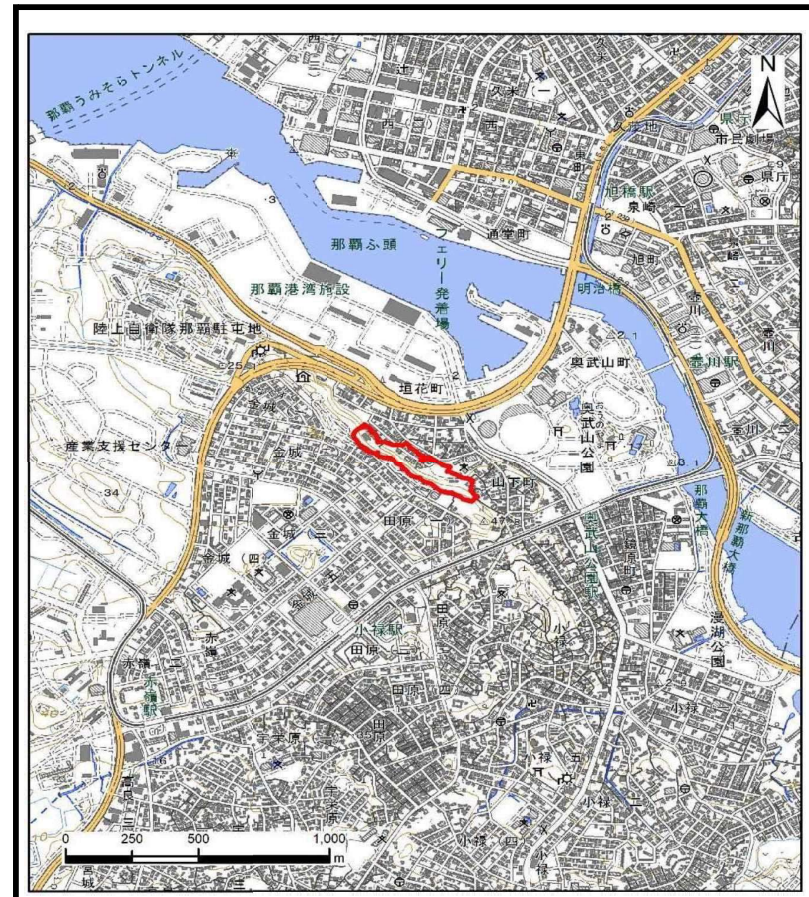


土砂災害警戒区域等の指定の公示に係る図書（その1）



(1/200,000)



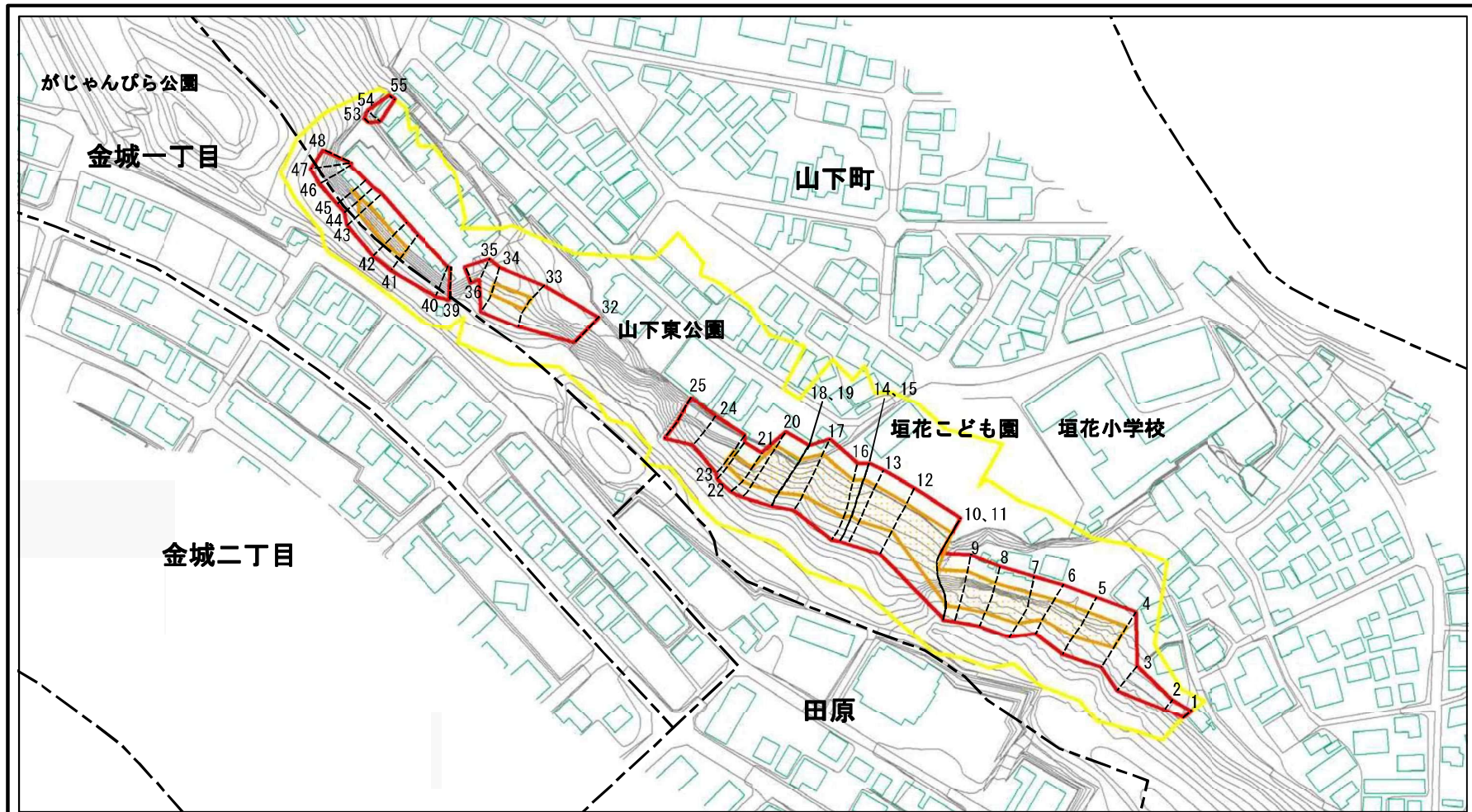
(1/25,000)

様式-1（急）
土砂災害警戒区域・土砂災害特別警戒区域
位置図

自然現象の種類	急傾斜地の崩壊
箇所番号	I-230-1
箇所名	山下(1)-1
所在地	那覇市山下町、金城町1丁目

「この地図は、国土地理院長の承認を得て、同院発行の電子地形図25000及び電子地形図20万を複製したものである。(承認番号 平20業複、第224号)」

土砂災害警戒区域等の指定の公示に係る図書(その2)



0 25 50 100
m

—— 市町村界 - - - 大字界 図中の数字は横断測線番号を示す

様式-2(急) 土砂災害警戒区域・土砂災害特別警戒区域 区域図(その1)	土砂災害防止法施行令第二条の基準に該当する区域		N 縮尺 1:2,500	自然現象の種類	急傾斜地の崩壊	箇所番号	I-230-1
	土砂災害防止法施行令第三条の基準に該当する区域			告示番号	沖縄県告示第295号 沖縄県告示第298号	箇所名	山下(1)-1
	土砂等の(移動)高さが1m以下の場合、土砂等の移動による力が100kN/mを超える区域		告示年月日	令和5年7月28日	所在地	那覇市山下町、金城町1丁目	
	土砂等の堆積の高さが3mを超える区域						
	それ以外の区域						

土砂災害警戒区域等の指定の公示に係る図書(その2-1)



0 25 50 100 m		市町村界 大字界	図中の数字は横断測線番号を示す				
様式-2-1(急) 土砂災害警戒区域・土砂災害特別警戒区域 区域図(その2)	土砂災害防止法施行令第二条の基準に該当する区域		N 縮尺 1:2,500	自然現象の種類	急傾斜地の崩壊	箇所番号	I-230-1
	土砂災害防止法施行令第三条の基準に該当する区域			告示番号	沖縄県告示第295号 沖縄県告示第298号	箇所名	山下(1)-1
	土砂等の(移動)高さが1m以下の場合、土砂等の移動による力が100kN/m ² を超える区域			告示年月日	令和5年7月28日	所在地	那覇市山下町、金城町1丁目
	土砂等の堆積の高さが3mを超える区域						
それ以外の区域							

土砂災害警戒区域等の指定の公示に係る図書(その3)

(1/2)

横断測線の区間	土石等の移動により建築物の地上部に作用すると想定される力				土石等の堆積により建築物の地上部に作用すると想定される力				横断測線の区間	土石等の移動により建築物の地上部に作用すると想定される力				土石等の堆積により建築物の地上部に作用すると想定される力			
	土石等の(移動)高さが1m以下の場合、土石等の移動による力が100kN/m ² を超える区域		それ以外の区域		土石等の堆積の高さが3mを超える区域		それ以外の区域			土石等の(移動)高さが1m以下の場合、土石等の移動による力が100kN/m ² を超える区域		それ以外の区域		土石等の堆積の高さが3mを超える区域		それ以外の区域	
	力の大きさのうち最大のもの(kN/m ²)	土石等の高さ(m)	力の大きさのうち最大のもの(kN/m ²)	土石等の高さ(m)	力の大きさのうち最大のもの(kN/m ²)	土石等の高さ(m)	力の大きさのうち最大のもの(kN/m ²)	土石等の高さ(m)		力の大きさのうち最大のもの(kN/m ²)	土石等の高さ(m)	力の大きさのうち最大のもの(kN/m ²)	土石等の高さ(m)	力の大きさのうち最大のもの(kN/m ²)	土石等の高さ(m)	力の大きさのうち最大のもの(kN/m ²)	土石等の高さ(m)
1 ~ 2	-	-	60.57	1.00	-	-	11.10	2.07	27 ~ 28	-	-	-	-	-	-	-	
2 ~ 3	-	-	95.06	1.00	-	-	10.25	1.92	28 ~ 29	-	-	-	-	-	-	-	
3 ~ 4	-	-	100.00	1.00	-	-	11.51	2.15	29 ~ 30	-	-	-	-	-	-	-	
4 ~ 5	125.77	1.00	100.00	1.00	-	-	11.70	2.19	30 ~ 31	-	-	-	-	-	-	-	
5 ~ 6	127.94	1.00	100.00	1.00	-	-	12.40	2.32	31 ~ 32	-	-	-	-	-	-	-	
6 ~ 7	135.26	1.00	100.00	1.00	-	-	14.25	2.66	32 ~ 33	-	-	100.00	1.00	-	-	16.05 3.00	
7 ~ 8	138.59	1.00	100.00	1.00	-	-	14.98	2.80	33 ~ 34	115.47	1.00	100.00	1.00	-	-	11.13 2.08	
8 ~ 9	143.25	1.00	100.00	1.00	-	-	15.11	2.82	34 ~ 35	-	-	100.00	1.00	-	-	14.70 2.75	
9 ~ 10	143.25	1.00	100.00	1.00	-	-	15.11	2.82	35 ~ 36	-	-	77.56	1.00	-	-	14.70 2.75	
10 ~ 11	154.60	1.00	100.00	1.00	-	-	16.05	3.00	36 ~ 37	-	-	-	-	-	-	-	
11 ~ 12	154.60	1.00	100.00	1.00	-	-	16.05	3.00	37 ~ 38	-	-	-	-	-	-	-	
12 ~ 13	124.34	1.00	100.00	1.00	-	-	11.28	2.11	38 ~ 39	-	-	-	-	-	-	-	
13 ~ 14	124.34	1.00	100.00	1.00	-	-	12.91	2.41	39 ~ 40	-	-	93.68	1.00	-	-	12.06 2.25	
14 ~ 15	122.11	1.00	100.00	1.00	-	-	12.91	2.41	40 ~ 41	-	-	100.00	1.00	-	-	11.75 2.20	
15 ~ 16	123.79	1.00	100.00	1.00	-	-	13.03	2.43	41 ~ 42	118.58	1.00	100.00	1.00	-	-	14.37 2.68	
16 ~ 17	141.21	1.00	100.00	1.00	-	-	14.14	2.64	42 ~ 43	118.58	1.00	100.00	1.00	-	-	14.37 2.68	
17 ~ 18	144.36	1.00	100.00	1.00	-	-	15.04	2.81	43 ~ 44	118.58	1.00	100.00	1.00	-	-	11.90 2.22	
18 ~ 19	144.36	1.00	100.00	1.00	-	-	15.07	2.82	44 ~ 45	101.22	1.00	100.00	1.00	-	-	11.96 2.23	
19 ~ 20	146.42	1.00	100.00	1.00	-	-	15.07	2.82	45 ~ 46	-	-	100.00	1.00	-	-	12.79 2.39	
20 ~ 21	146.42	1.00	100.00	1.00	-	-	14.71	2.75	46 ~ 47	-	-	100.00	1.00	-	-	12.79 2.39	
21 ~ 22	125.02	1.00	100.00	1.00	-	-	14.34	2.68	47 ~ 48	-	-	100.00	1.00	-	-	13.35 2.49	
22 ~ 23	127.98	1.00	100.00	1.00	-	-	14.34	2.68	48 ~ 49	-	-	-	-	-	-	-	
23 ~ 24	-	-	100.00	1.00	-	-	13.68	2.56	49 ~ 50	-	-	-	-	-	-	-	
24 ~ 25	-	-	100.00	1.00	-	-	13.68	2.56	50 ~ 51	-	-	-	-	-	-	-	
25 ~ 26	-	-	-	-	-	-	-	-	51 ~ 52	-	-	-	-	-	-	-	
26 ~ 27	-	-	-	-	-	-	-	-	52 ~ 53	-	-	-	-	-	-	-	

様式-3(急) 建築物の構造の規制に必要な衝撃に関する事項	自然現象の種類	急傾斜地の崩壊	箇所番号	I-230-1
	告示番号	沖縄県告示第295号 沖縄県告示第298号	箇所名	山下(1)-1
	告示年月日	令和5年7月28日	所在地	那覇市山下町、金城1丁目

