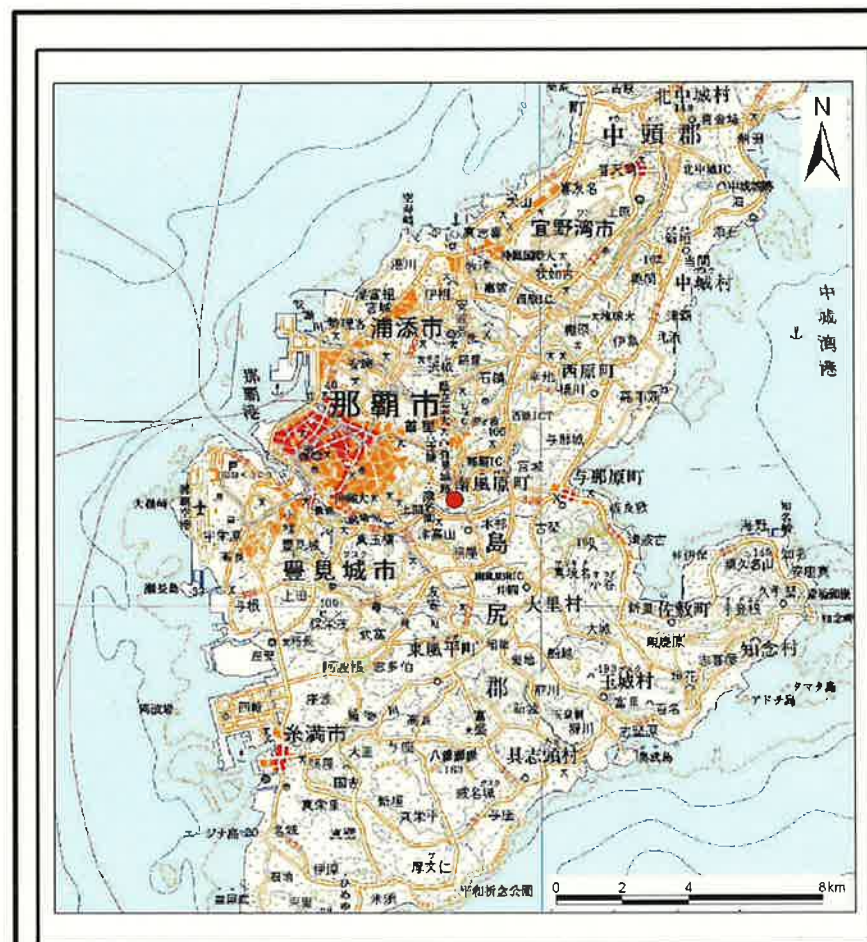
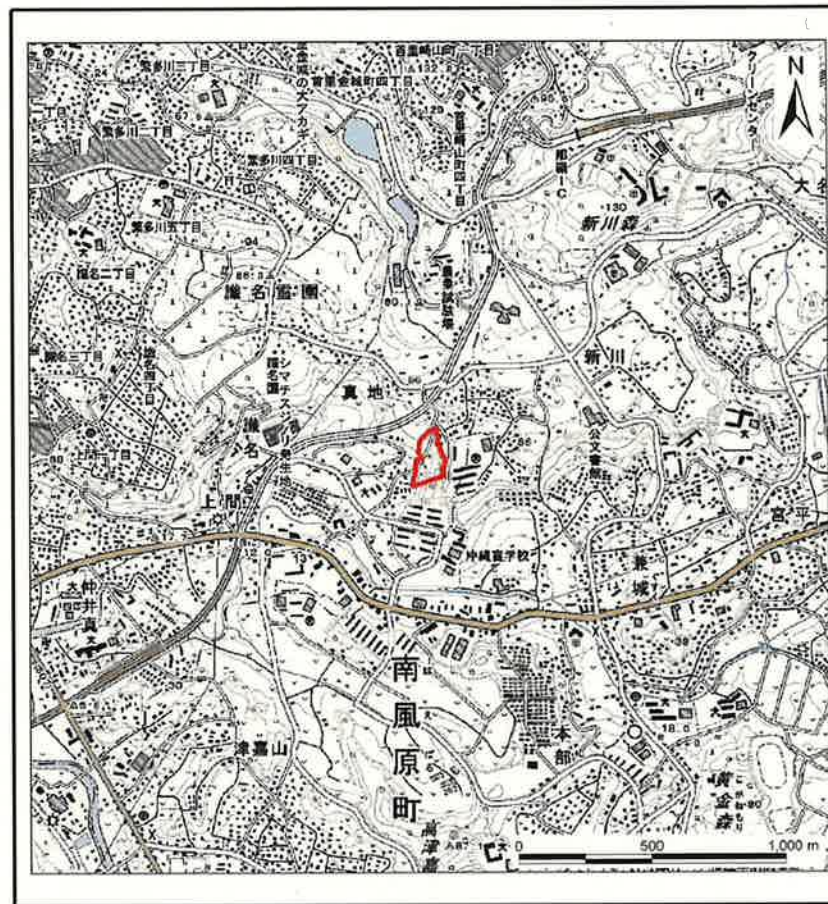


## 土砂災害警戒区域等の指定の公示に係る図書(その1)



(1/200,000)



(1/25,000)

様式-1(急)

土砂災害警戒区域・土砂災害特別警戒区域  
位置図

自然現象の種類

急傾斜地の崩壊

箇所番号

I-220

箇所名

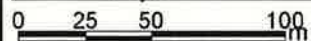
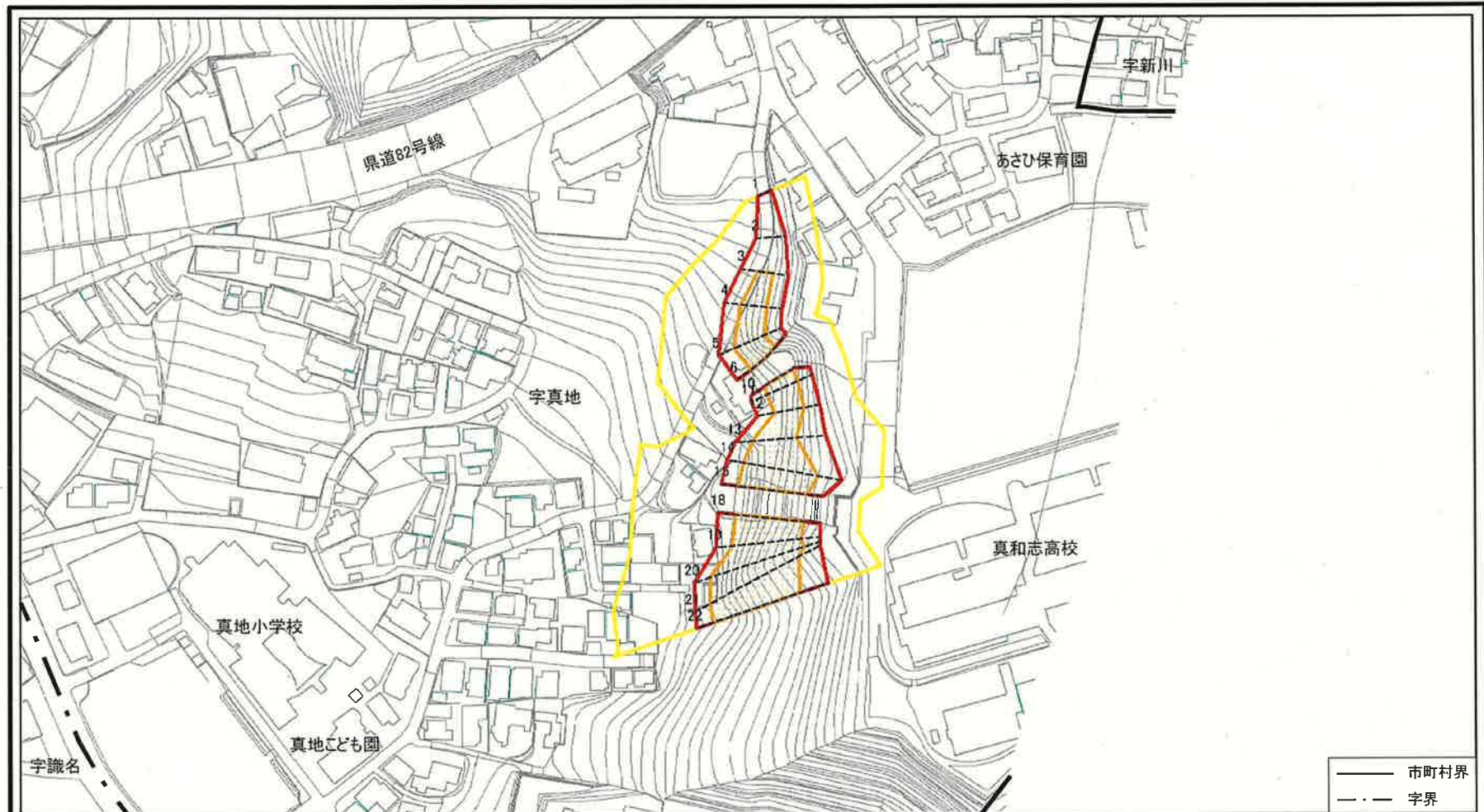
真地

所在地

那覇市字真地

この地図は、国土地理院長の承認を得て、同院発行の数値地図200000(地図画像)及び数値地図25000(地図画像)を複製したものである。(承認番号 平20業複、第224号)

## 土砂災害警戒区域等の指定の公示に係る図書(その2)



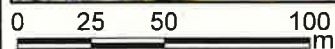
図中の数字は横断測線番号を示す

様式-2(急) 土砂災害警戒区域・土砂災害特別警戒区域 区域図(その1)	土砂災害防止法施行令第2条の基準に該当する区域		N 縮尺 1:2,500	自然現象の種類	急傾斜地の崩壊	箇所番号	I-220
	土砂災害防止法施行令第3条の基準に該当する区域			告示番号	沖縄県告示第117号 沖縄県告示第119号	箇所名	真地
	それ以外の区域			告示年月日	平成26年3月4日 令和4年3月29日	所在地	那覇市宇真地

# 土砂災害警戒区域等の指定の公示に係る図書(その2-1)



字識名



市町村界 大字界

図中の数字は横断測線番号を示す

様式-2-1(急)  
土砂災害警戒区域・土砂災害特別警戒区域  
区域図(その2)

土砂災害防止法施行令第二条の基準に該当する区域		± 縮尺 1:2,500	自然現象の種類	急傾斜地の崩壊	箇所番号	I-220
土砂災害防止法施行令第三条の基準に該当する区域			告示番号	沖縄県告示第117号 沖縄県告示第119号	箇所名	真地
土砂等の(移動)高さが1m以下の場合、土砂等の移動による力が100kN/m <sup>2</sup> を超える区域			告示年月日	平成26年3月4日 令和4年3月29日	所在地	那覇市宇真地
土砂等の堆積の高さが3mを超える区域						
それ以外の区域						

# 土砂災害警戒区域等の指定の公示に係る図書(その3)

横断測線の区間	土石等の移動により建築物の地上部に作用すると想定される力				土石等の堆積により建築物の地上部に作用すると想定される力				横断測線の区間	土石等の移動により建築物の地上部に作用すると想定される力				土石等の堆積により建築物の地上部に作用すると想定される力			
	土石等の(移動)高さが1m以下の場合、土石等の移動による力が100kN/m <sup>2</sup> を超える区域		それ以外の区域		土石等の堆積の高さが3mを超える区域		それ以外の区域			土石等の(移動)高さが1m以下の場合、土石等の移動による力が100kN/m <sup>2</sup> を超える区域		それ以外の区域		土石等の堆積の高さが3mを超える区域		それ以外の区域	
	力の大きさのうち最大のもの (kN/m <sup>2</sup> )	土石等の高さ (m)	力の大きさのうち最大のもの (kN/m <sup>2</sup> )	土石等の高さ (m)	力の大きさのうち最大のもの (kN/m <sup>2</sup> )	土石等の高さ (m)	力の大きさのうち最大のもの (kN/m <sup>2</sup> )	土石等の高さ (m)		力の大きさのうち最大のもの (kN/m <sup>2</sup> )	土石等の高さ (m)	力の大きさのうち最大のもの (kN/m <sup>2</sup> )	土石等の高さ (m)	力の大きさのうち最大のもの (kN/m <sup>2</sup> )	土石等の高さ (m)	力の大きさのうち最大のもの (kN/m <sup>2</sup> )	土石等の高さ (m)
1 ~ 2	-	-	94.22	1.00	-	-	14.02	2.62	~								
2 ~ 3	-	-	100.00	1.00	-	-	14.02	2.62	~								
3 ~ 4	132.18	1.00	100.00	1.00	-	-	13.10	2.45	~								
4 ~ 5	133.56	1.00	100.00	1.00	-	-	14.00	2.62	~								
5 ~ 6	134.77	1.00	100.00	1.00	-	-	14.20	2.65	~								
6 ~ 7	-	-	-	-	-	-	-	-	~								
7 ~ 8	-	-	-	-	-	-	-	-	~								
8 ~ 9	-	-	-	-	-	-	-	-	~								
9 ~ 10	-	-	-	-	-	-	-	-	~								
10 ~ 11	137.11	1.00	100.00	1.00	-	-	14.50	2.71	~								
11 ~ 12	137.11	1.00	100.00	1.00	-	-	14.50	2.71	~								
12 ~ 13	133.58	1.00	100.00	1.00	-	-	12.80	2.39	~								
13 ~ 14	136.00	1.00	100.00	1.00	-	-	15.36	2.87	~								
14 ~ 15	152.54	1.00	100.00	1.00	-	-	16.05	3.00	~								
15 ~ 16	-	-	-	-	-	-	-	-	~								
16 ~ 17	-	-	-	-	-	-	-	-	~								
17 ~ 18	-	-	-	-	-	-	-	-	~								
18 ~ 19	151.87	1.00	100.00	1.00	-	-	16.05	3.00	~								
19 ~ 20	154.44	1.00	100.00	1.00	-	-	16.05	3.00	~								
20 ~ 21	154.44	1.00	100.00	1.00	-	-	16.05	3.00	~								
21 ~ 22	138.06	1.00	100.00	1.00	-	-	15.32	2.86	~								
~									~								
~									~								
~									~								
~									~								
~									~								

様式-3(急)  建築物の構造の規制に必要な衝撃に関する事項	自然現象の種類	急傾斜地の崩壊	箇所番号	I-220
	告示番号	沖縄県告示第117号 沖縄県告示第119号	箇所名	真地
	告示年月日	平成26年3月4日 令和4年3月29日	所在地	那覇市字真地