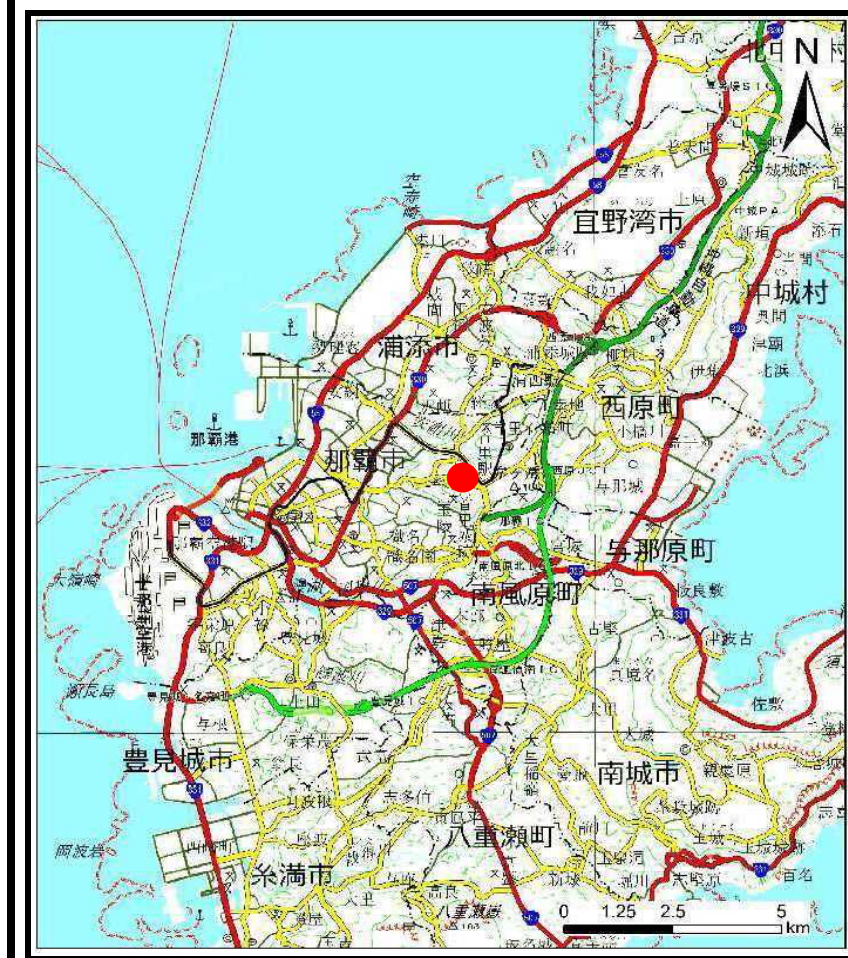
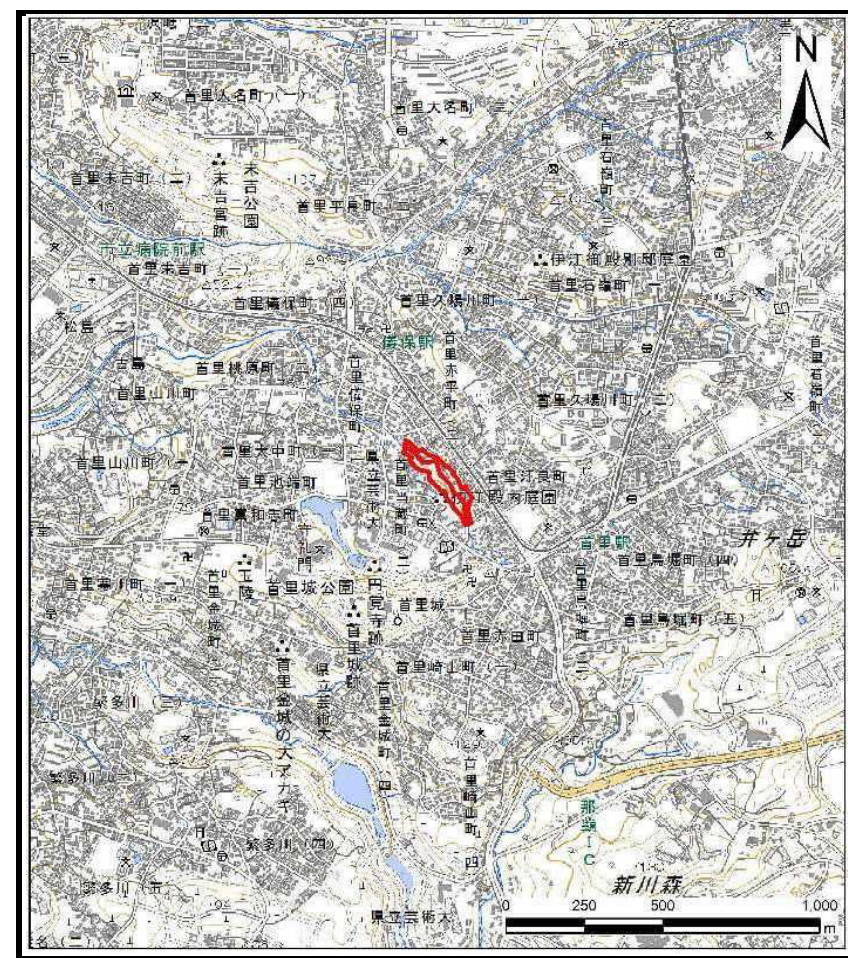


# 土砂災害警戒区域等の指定の公示に係る図書（その1）



(1/200,000)

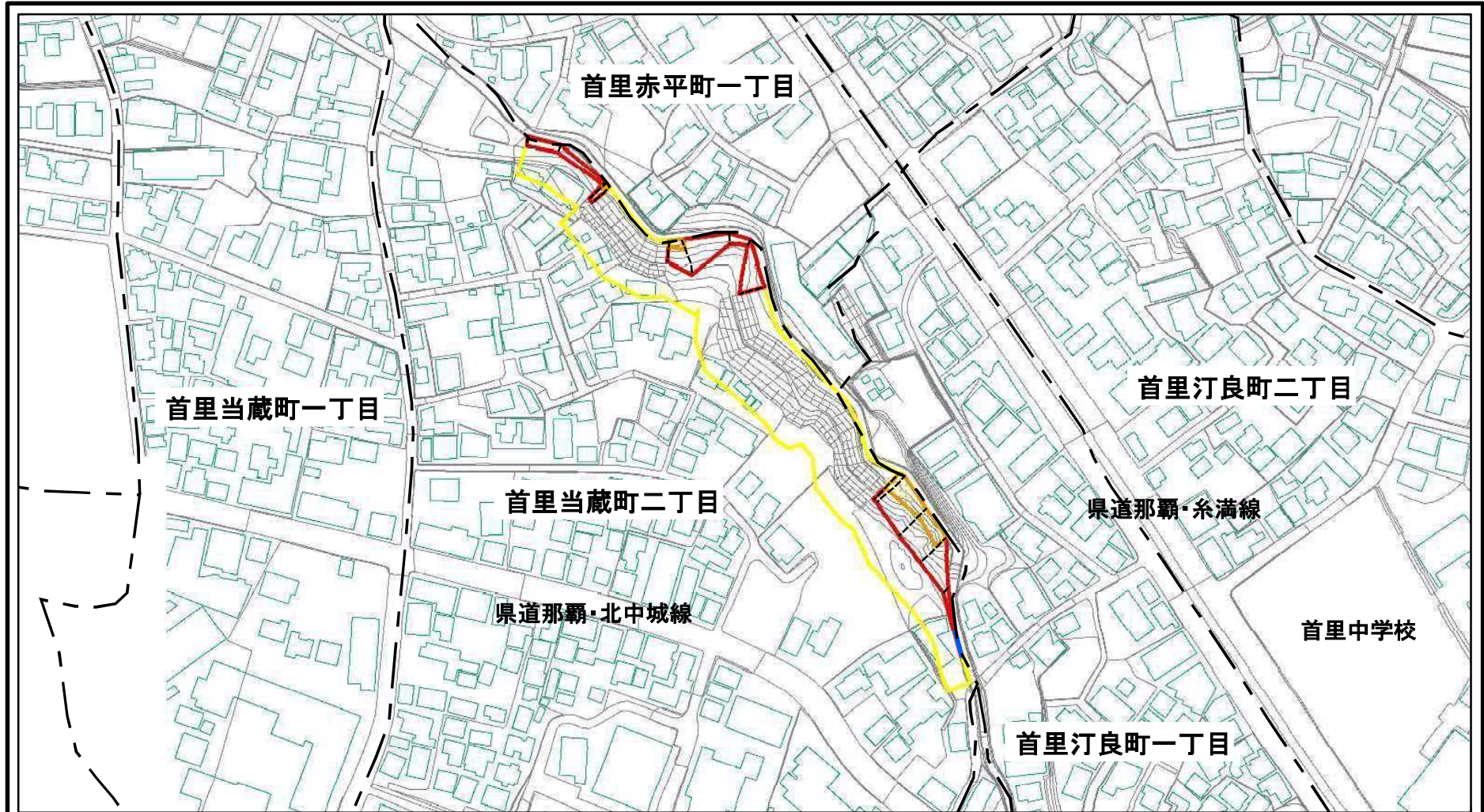


(1/25,000)

様式-1（急） 土砂災害警戒区域・土砂災害特別警戒区域 位置図	自然現象の種類	急傾斜地の崩壊
	箇所番号	I-202
	箇所名	当蔵
	所在地	那覇市首里当蔵町2丁目

「この地図は、国土地理院長の承認を得て、同院発行の電子地形図25000及び電子地形図20万を複製したものである。（承認番号 平20業複、第224号）」

# 土砂災害警戒区域等の指定の公示に係る図書(その2)



0 25 50 100  
m

—— 市町村界    - - - 大字界

図中の数字は横断測線番号を示す

様式-2(急)

土砂災害警戒区域・土砂災害特別警戒区域  
区域図(その1)

土砂災害防止法施行令第二条の基準に該当する区域	
土砂災害防止法施行令第三条の基準に該当する区域	
土砂等の堆積の高さが3mを超える区域	
それ以外の区域	



縮尺

1:2,500

自然現象の種類

告示番号

告示年月日

急傾斜地の崩壊

沖縄県告示第141号  
沖縄県告示第147号

令和5年3月17日

箇所番号

箇所名

所在地

I-202

当蔵

那覇市首里当蔵町2丁目

# 土砂災害警戒区域等の指定の公示に係る図書(その2-1)



様式-2-1(急)

土砂災害警戒区域・土砂災害特別警戒区域  
区域図(その2)

土砂災害防止法施行令第二条の基準に該当する区域	
土砂災害防止法施行令第三条の基準に該当する区域	
それ以外の区域	

縮尺	1:2,500
----	---------

告示番号	令和5年3月17日
------	-----------

自然現象の種類	急傾斜地の崩壊
告示番号	沖縄県告示第141号 沖縄県告示第147号

箇所番号	I-202
箇所名	当蔵
所在地	那覇市首里当蔵町2丁目

# 土砂災害警戒区域等の指定の公示に係る図書(その3)

(1/1)

横断測線の区間	土石等の移動により建築物の地上部に作用すると想定される力				土石等の堆積により建築物の地上部に作用すると想定される力				横断測線の区間	土石等の移動により建築物の地上部に作用すると想定される力				土石等の堆積により建築物の地上部に作用すると想定される力			
	土石等の(移動)高さが1m以下の場合、土石等の移動による力が100kN/m <sup>2</sup> を超える区域		それ以外の区域		土石等の堆積の高さが3mを超える区域		それ以外の区域			土石等の(移動)高さが1m以下の場合、土石等の移動による力が100kN/m <sup>2</sup> を超える区域		それ以外の区域		土石等の堆積の高さが3mを超える区域		それ以外の区域	
	力の大きさのうち最大のもの(kN/m <sup>2</sup> )	土石等の高さ(m)	力の大きさのうち最大のもの(kN/m <sup>2</sup> )	土石等の高さ(m)	力の大きさのうち最大のもの(kN/m <sup>2</sup> )	土石等の高さ(m)	力の大きさのうち最大のもの(kN/m <sup>2</sup> )	土石等の高さ(m)		力の大きさのうち最大のもの(kN/m <sup>2</sup> )	土石等の高さ(m)	力の大きさのうち最大のもの(kN/m <sup>2</sup> )	土石等の高さ(m)	力の大きさのうち最大のもの(kN/m <sup>2</sup> )	土石等の高さ(m)	力の大きさのうち最大のもの(kN/m <sup>2</sup> )	土石等の高さ(m)
1 ~ 2	-	-	9.67	1.00	19.34	3.61	16.05	3.00	27 ~ 28	-	-	-	-	-	-	-	
2 ~ 3	-	-	7.02	1.00	19.34	3.61	16.05	3.00	28 ~ 29	-	-	-	-	-	-	-	
3 ~ 4	-	-	82.12	1.00	-	-	16.05	3.00	29 ~ 30	-	-	-	-	-	-	-	
4 ~ 5	-	-	100.00	1.00	-	-	11.58	2.16	30 ~ 31	-	-	-	-	-	-	-	
5 ~ 6	115.35	1.00	100.00	1.00	-	-	11.58	2.16	31 ~ 32	-	-	-	-	-	-	-	
6 ~ 7	129.02	1.00	100.00	1.00	-	-	12.31	2.30	32 ~ 33	-	-	-	-	-	-	-	
7 ~ 8	130.19	1.00	100.00	1.00	-	-	12.50	2.33	33 ~ 34	113.40	1.00	100.00	1.00	-	-	11.75	2.20
8 ~ 9	-	-	-	-	-	-	-	-	34 ~ 35	-	-	100.00	1.00	-	-	11.12	2.08
9 ~ 10	-	-	-	-	-	-	-	-	35 ~ 36	-	-	83.64	1.00	-	-	9.89	1.85
10 ~ 11	-	-	-	-	-	-	-	-	36 ~ 37	-	-	83.64	1.00	-	-	14.03	2.62
11 ~ 12	-	-	-	-	-	-	-	-	~								
12 ~ 13	-	-	-	-	-	-	-	-	~								
13 ~ 14	-	-	-	-	-	-	-	-	~								
14 ~ 15	-	-	-	-	-	-	-	-	~								
15 ~ 16	-	-	-	-	-	-	-	-	~								
16 ~ 17	-	-	-	-	-	-	-	-	~								
17 ~ 18	-	-	-	-	-	-	-	-	~								
18 ~ 19	-	-	-	-	-	-	-	-	~								
19 ~ 20	-	-	-	-	-	-	-	-	~								
20 ~ 21	-	-	-	-	-	-	-	-	~								
21 ~ 22	-	-	-	-	-	-	-	-	~								
22 ~ 23	-	-	100.00	1.00	-	-	10.78	2.02	~								
23 ~ 24	-	-	87.26	1.00	-	-	9.84	1.84	~								
24 ~ 25	-	-	100.00	1.00	-	-	11.31	2.11	~								
25 ~ 26	111.25	1.00	100.00	1.00	-	-	12.00	2.24	~								
26 ~ 27	-	-	-	-	-	-	-	-	~								

様式-3(急)  建築物の構造の規制に必要な衝撃に関する事項	自然現象の種類	急傾斜地の崩壊	箇所番号	I-202
	告示番号	沖縄県告示第141号 沖縄県告示第147号	箇所名	当蔵
	告示年月日	令和5年3月17日	所在地	那覇市首里当蔵町二丁目