

土砂災害警戒区域等の指定の公示に係る図書(その1)



(1/200,000)



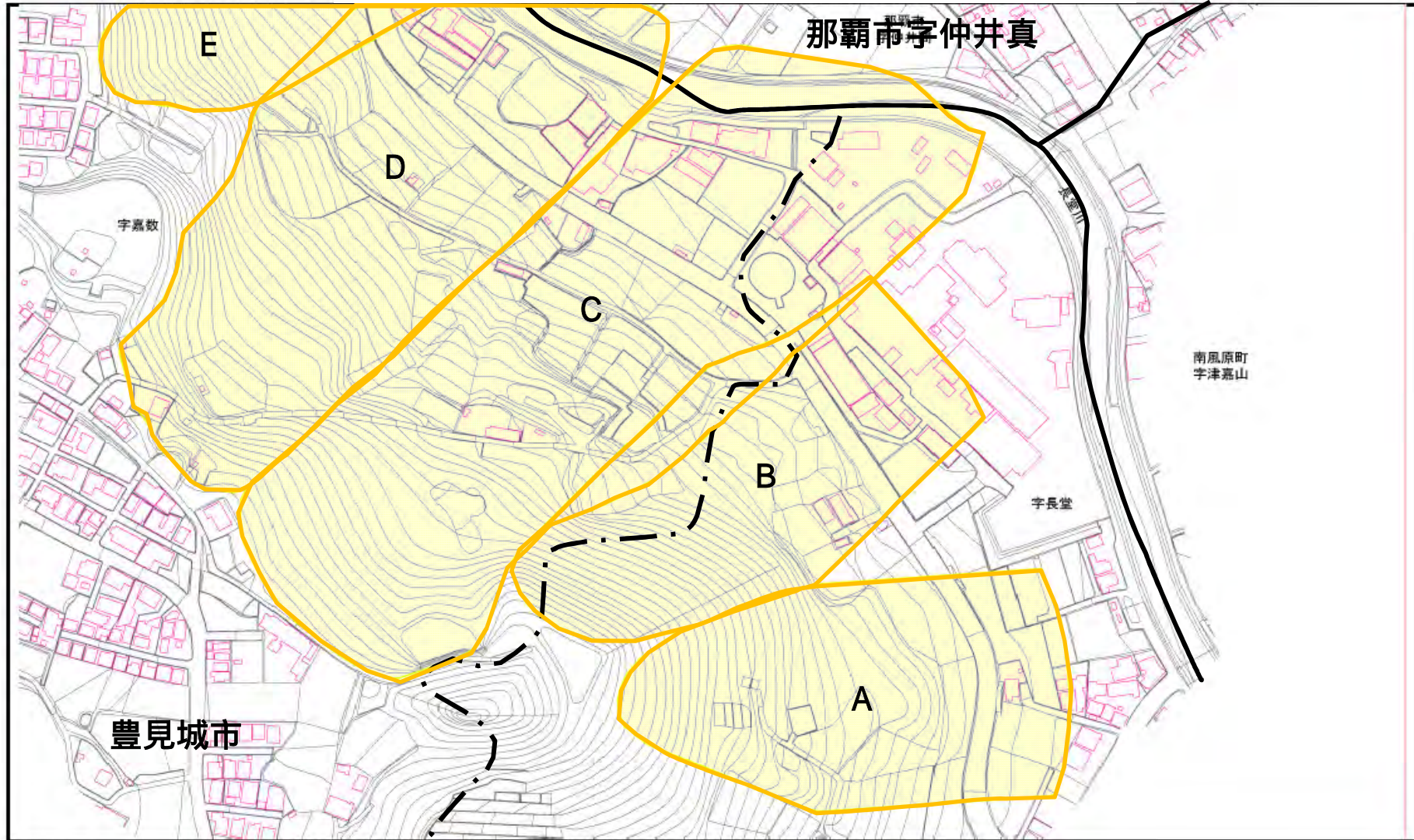
(1/25,000)

様式 - 1(地)
土砂災害警戒区域
位置図

自然現象の種類	地滑り
箇所番号	59
箇所名	嘉数
地滑り区域名	59A ~ H
所在地	沖縄県那覇市字仲井真、字国場、豊見城市字嘉数、字長堂、字真玉橋

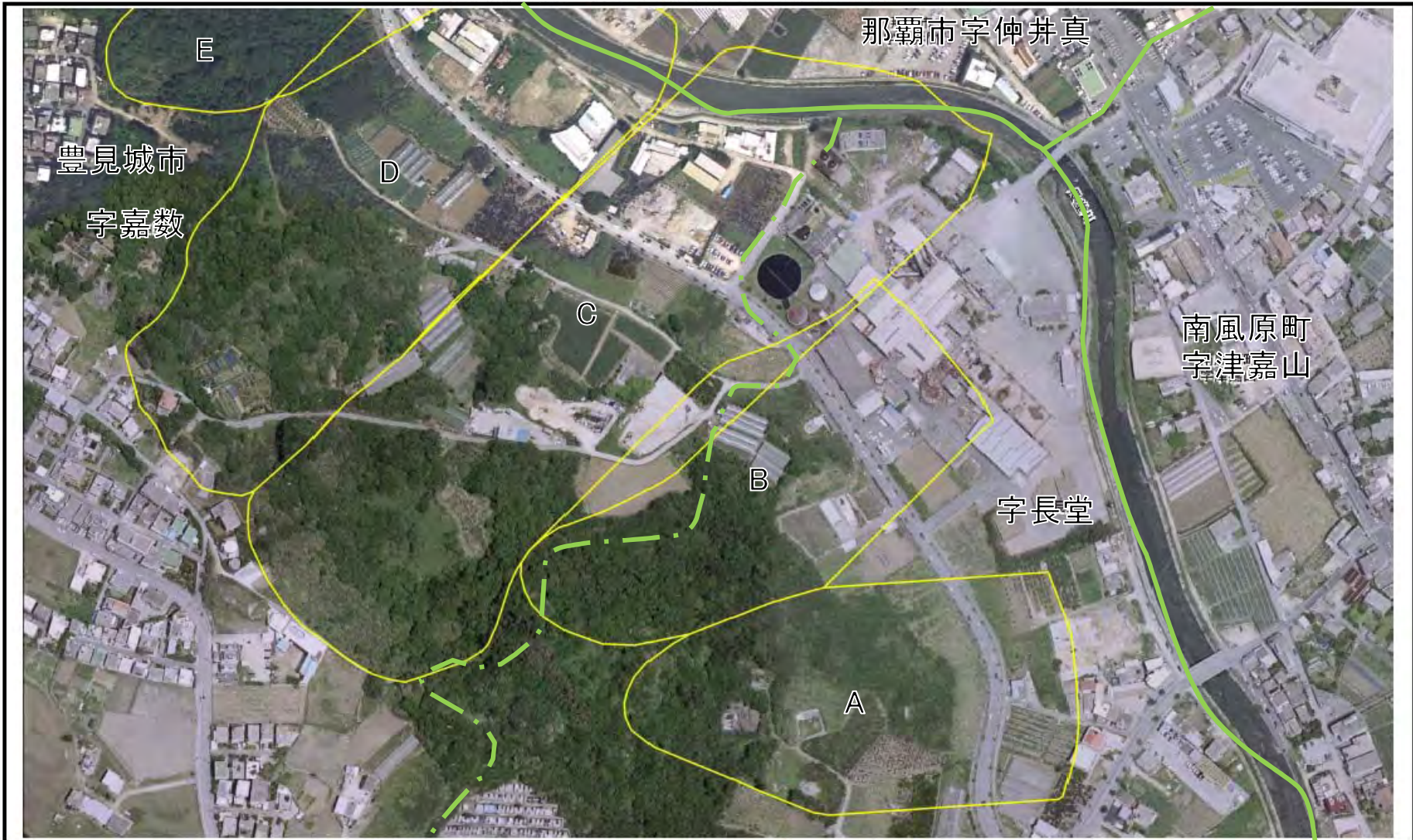
この地図は、国土地理院長の承認を得て、同院発行の数値地図200000(地図画像)及び数値地図25000(地図画像)を複製したものである。(承認番号 平22業複、第779号)






土砂災害警戒区域等の指定の公示に係る図書(その2)



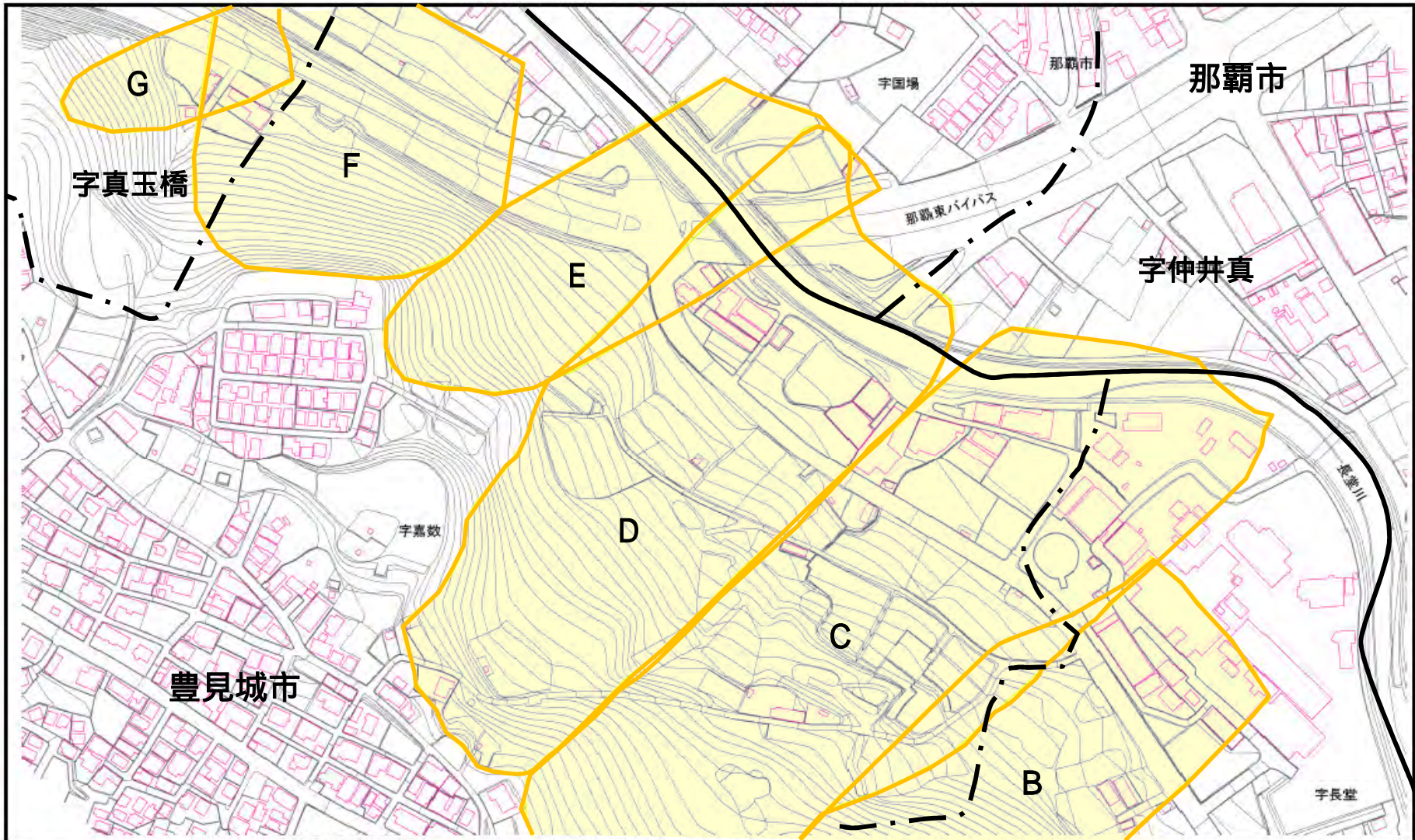
様式 - 2(地) 土砂災害警戒区域 区域図(その1)	土砂災害防止法施行令 第二条の基準に該当す る区域		縮尺 1:2500	自然現象 の種類	地滑り	箇所番号 59	箇所名 嘉数	市町村界 大字界
	土砂災害防止法施行令 第三条の基準に該当す る区域			公示番号 沖縄県告示第117号	地滑り区域名 59A ~ E	所在地 沖縄県那覇市字仲井真 豊見城市字嘉数、字長堂		

土砂災害警戒区域等の指定の公示に係る図書(その2 - 1)



様式 - 2 - 1(地) 土砂災害警戒区域 区域図(その2)	土砂災害防止法施行令 第二条の基準に該当する区域 	 縮尺 1:2500	自然現象 の種類 地滑り	箇所番号 59	箇所名 嘉数	 市町村界  大字界
	土砂災害防止法施行令 第三条の基準に該当する区域 		公示番号 沖縄県告示第117号	地滑り区域名 59A ~ E	所在地 沖縄県那覇市字仲井真 豊見城市字嘉数、字長堂	

土砂災害警戒区域等の指定の公示に係る図書(その2)



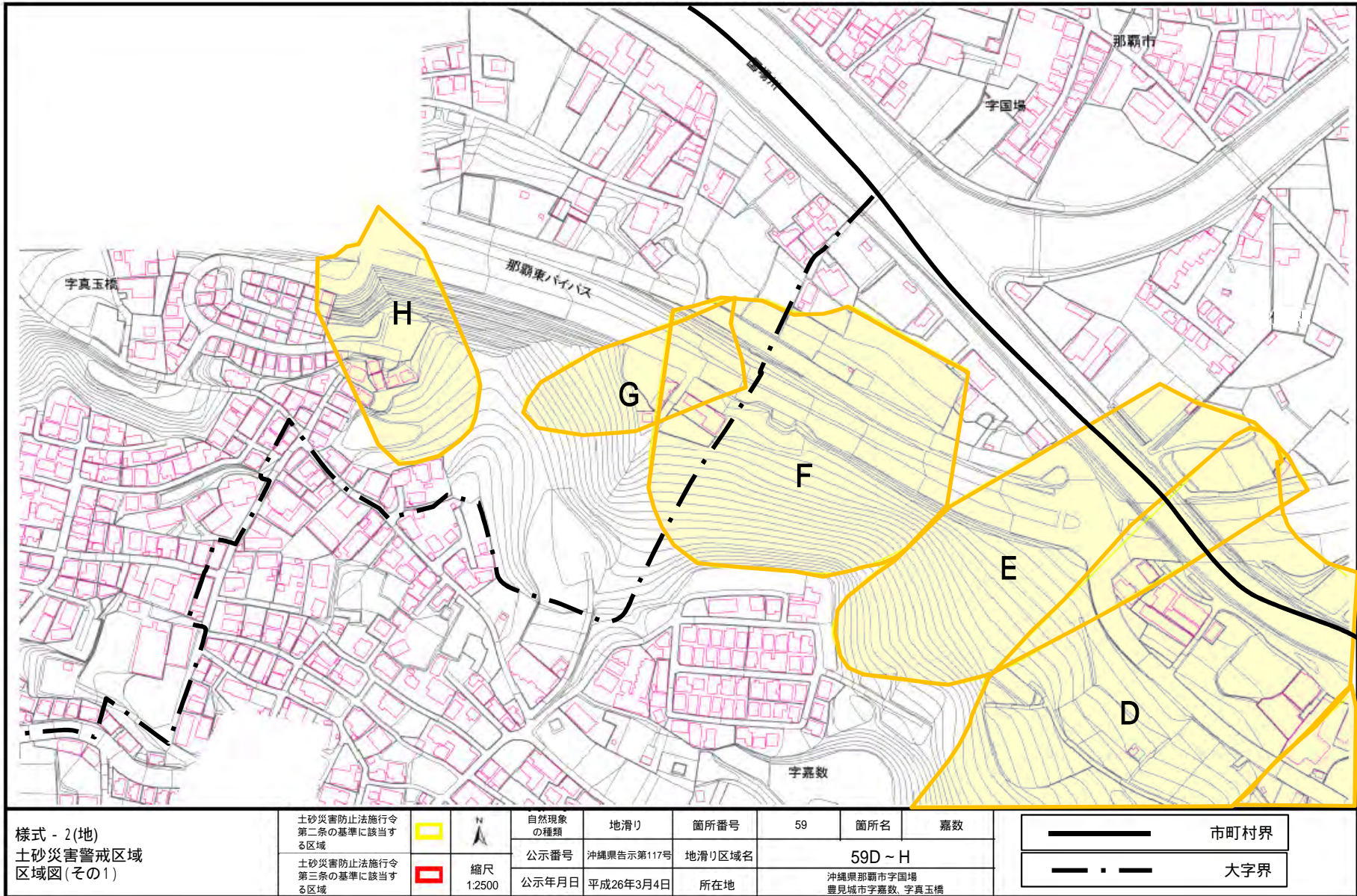
様式 - 2(地) 土砂災害警戒区域 区域図(その1)	土砂災害防止法施行令 第二条の基準に該当する区域			自然現象 の種類	地滑り	箇所番号	59	箇所名	嘉数	<table border="1"> <tr> <td></td> <td>市町村界</td> </tr> <tr> <td></td> <td>大字界</td> </tr> </table>		市町村界		大字界
		市町村界												
		大字界												
土砂災害防止法施行令 第三条の基準に該当する区域		縮尺 1:2500		公示番号	沖縄県告示第117号	地滑り区域名	59B ~ G							
				公示年月日	平成26年3月4日	所在地	沖縄県那覇市字仲井真、宇園場 豊見城市字嘉数、字長堂、字真玉橋							

土砂災害警戒区域等の指定の公示に係る図書(その2 - 1)



様式 - 2 - 1(地) 土砂災害警戒区域 区域図(その2)	土砂災害防止法施行令 第二条の基準に該当する区域			自然現象の種類 地滑り	箇所番号 59	箇所名 嘉数	市町村界 大字界
	土砂災害防止法施行令 第三条の基準に該当する区域		縮尺 1:2500	公示番号 沖縄県告示第117号	地滑り区域名 59B ~ G	所在地 沖縄県那覇市字仲井真、宇国場 豊見城市字嘉数、字長堂、字真玉橋	

土砂災害警戒区域等の指定の公示に係る図書(その2)



土砂災害警戒区域等の指定の公示に係る図書(その2 - 1)



様式 - 2 - 1(地) 土砂災害警戒区域 区域図(その2)	土砂災害防止法施行令 第二条の基準に該当する区域		縮尺 1:2500	自然現象 の種類	地滑り	箇所番号	59	箇所名	嘉数	市町村界 大字界	
	土砂災害防止法施行令 第三条の基準に該当する区域			公示番号	沖縄県告示第117号	地滑り区域名	59D ~ H		所在地		沖縄県那覇市宇国場 豊見城市字嘉数、字真玉橋
	公示年月日	平成26年3月4日									