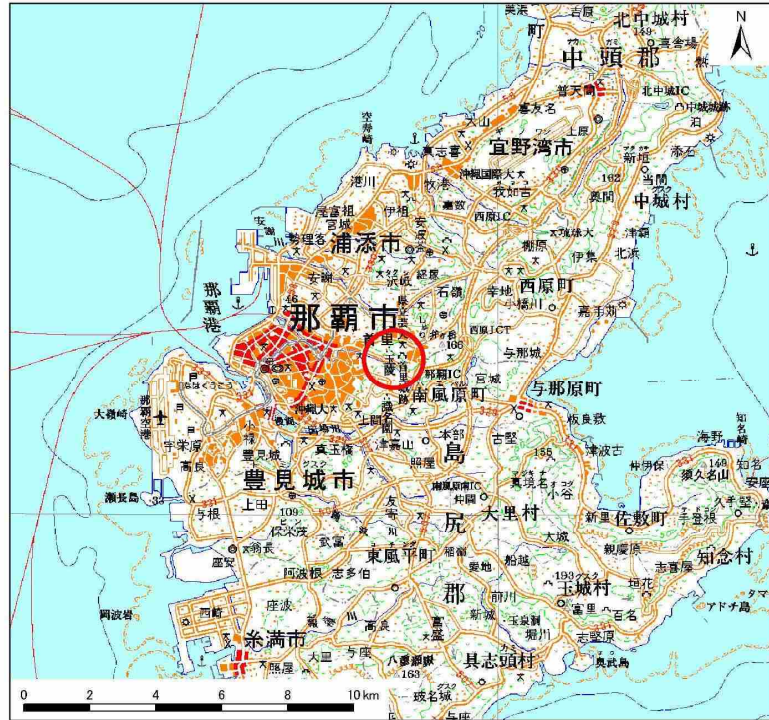
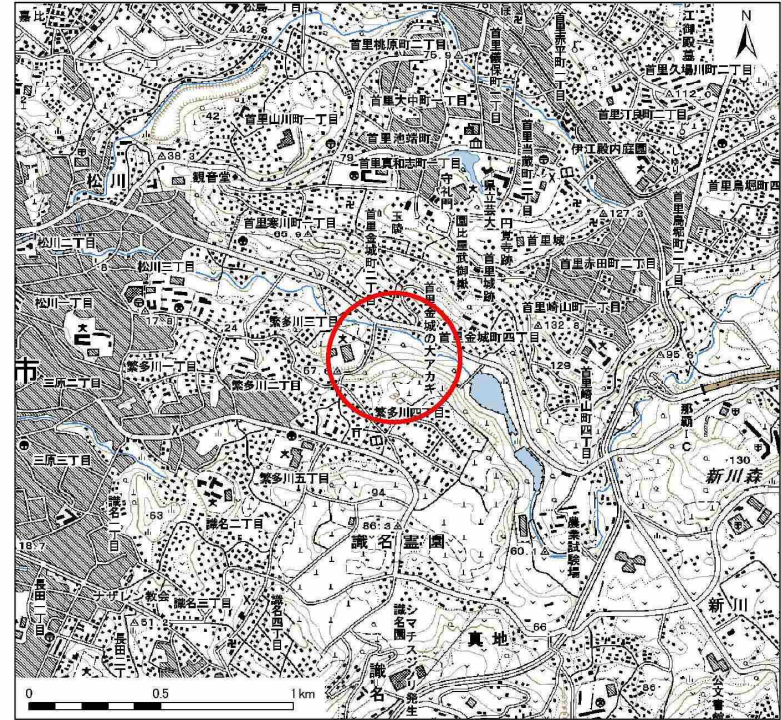


土砂災害警戒区域等の指定の公示に係る図書（その1）



(1/200,000)



(1/25,000)

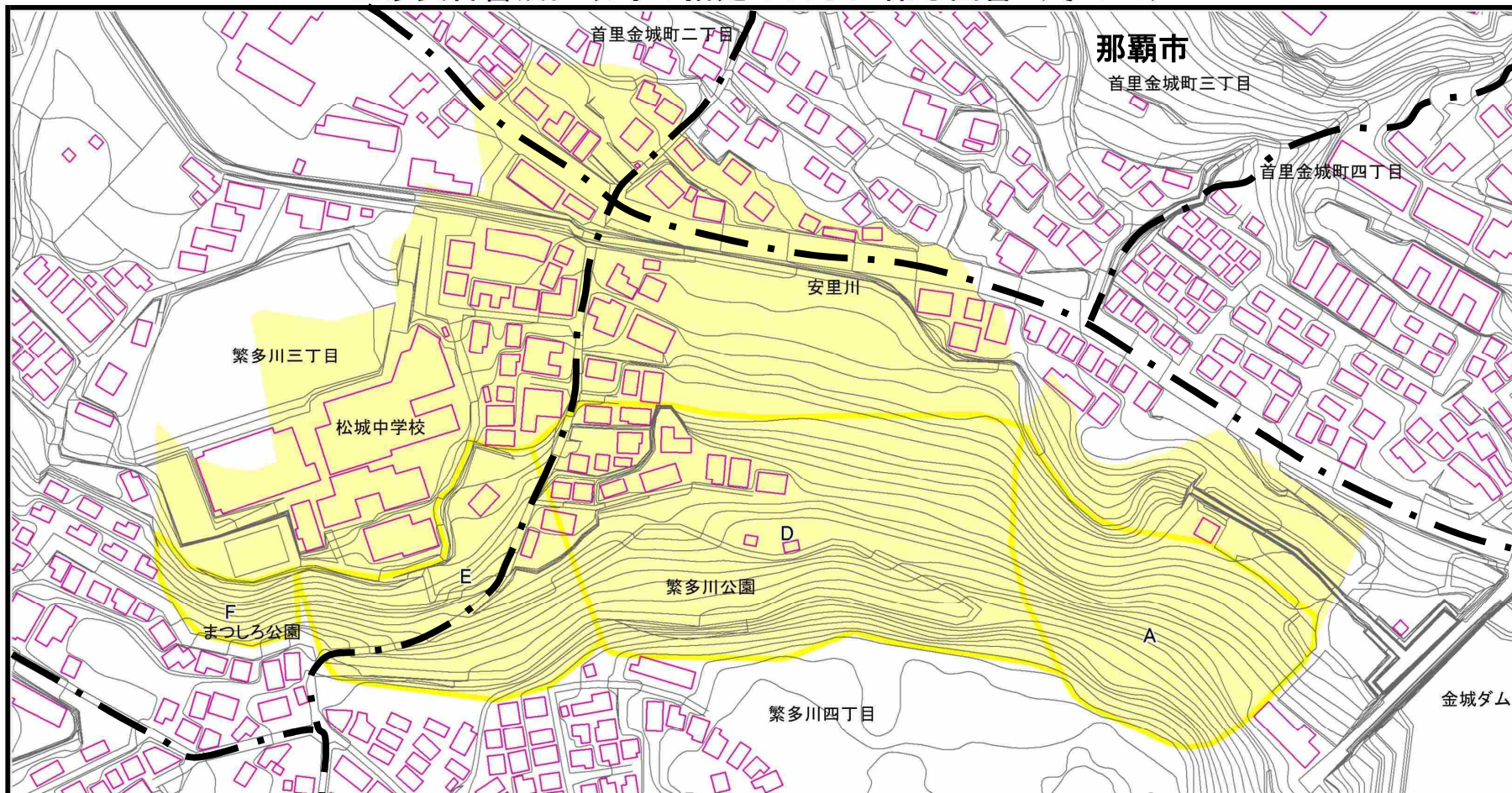
様式－1（地）

土砂災害警戒区域
位置図

自然現象の種類	地滑り
箇所番号	49
区域名	繁多川
地滑り区域名	49A、D～F
所在地	沖縄県那覇市繁多川三丁目、四丁目、首里金城町二丁目、三丁目

この地図は、国土地理院長の承認を得て、同院発行の数値地図20000(地図画像)及び数値地図25000(地図画像)を複製したものである。(承認番号 平20業複、第224号)

土砂災害警戒区域等の指定の公示に係る図書（その2）



様式-2(地) 土砂災害警戒区域 区域図	土砂災害防止法施行令 第二条の基準に該当する 区域		N 	自然現象 の種類	地滑り	箇所番号	49	区域名	繁多川	
	土砂災害防止法施行令 第三条の基準に該当する 区域		縮尺 1:2,500	公示番号	沖縄県告示第188号	地滑り区域名	49A、D～F			
	公示年月日	平成27年3月17日		所在地	沖縄県那覇市繁多川三丁目、四丁目、首里金城町二丁目、三丁目					

市町村界	大字界
------	-----