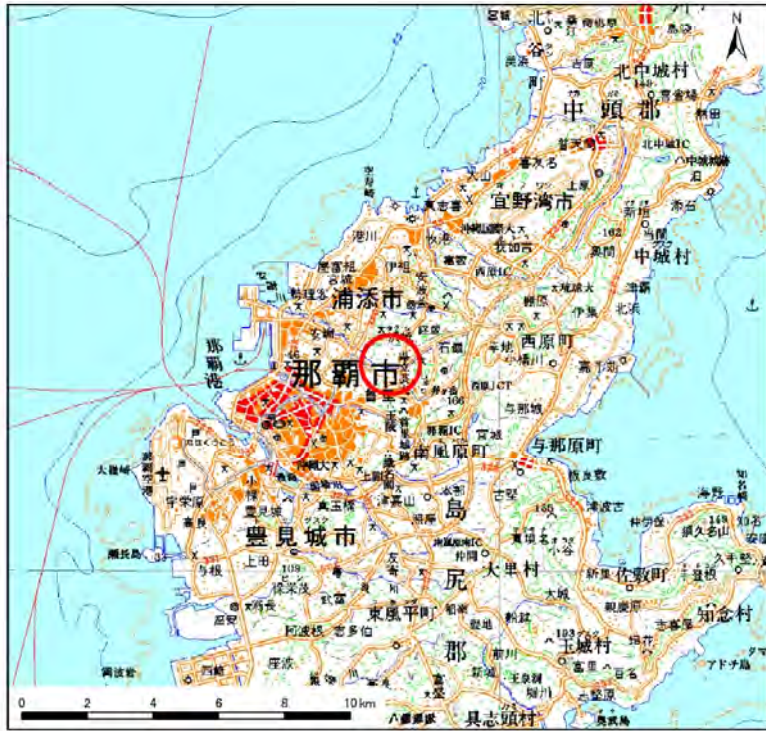
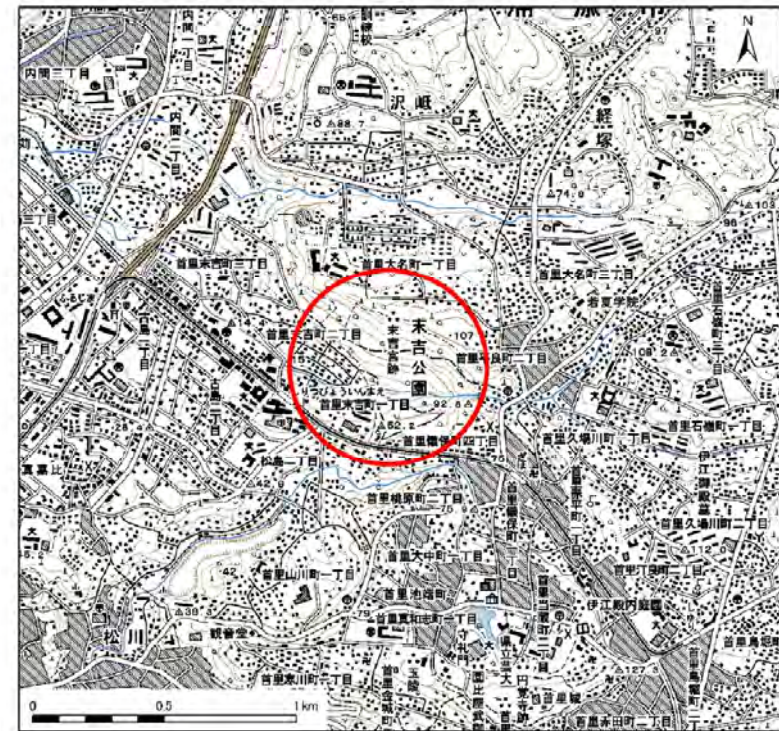


## 土砂災害警戒区域等の指定の公示に係る図書（その1）



(1/200,000)



(1/25,000)

様式－1(地)

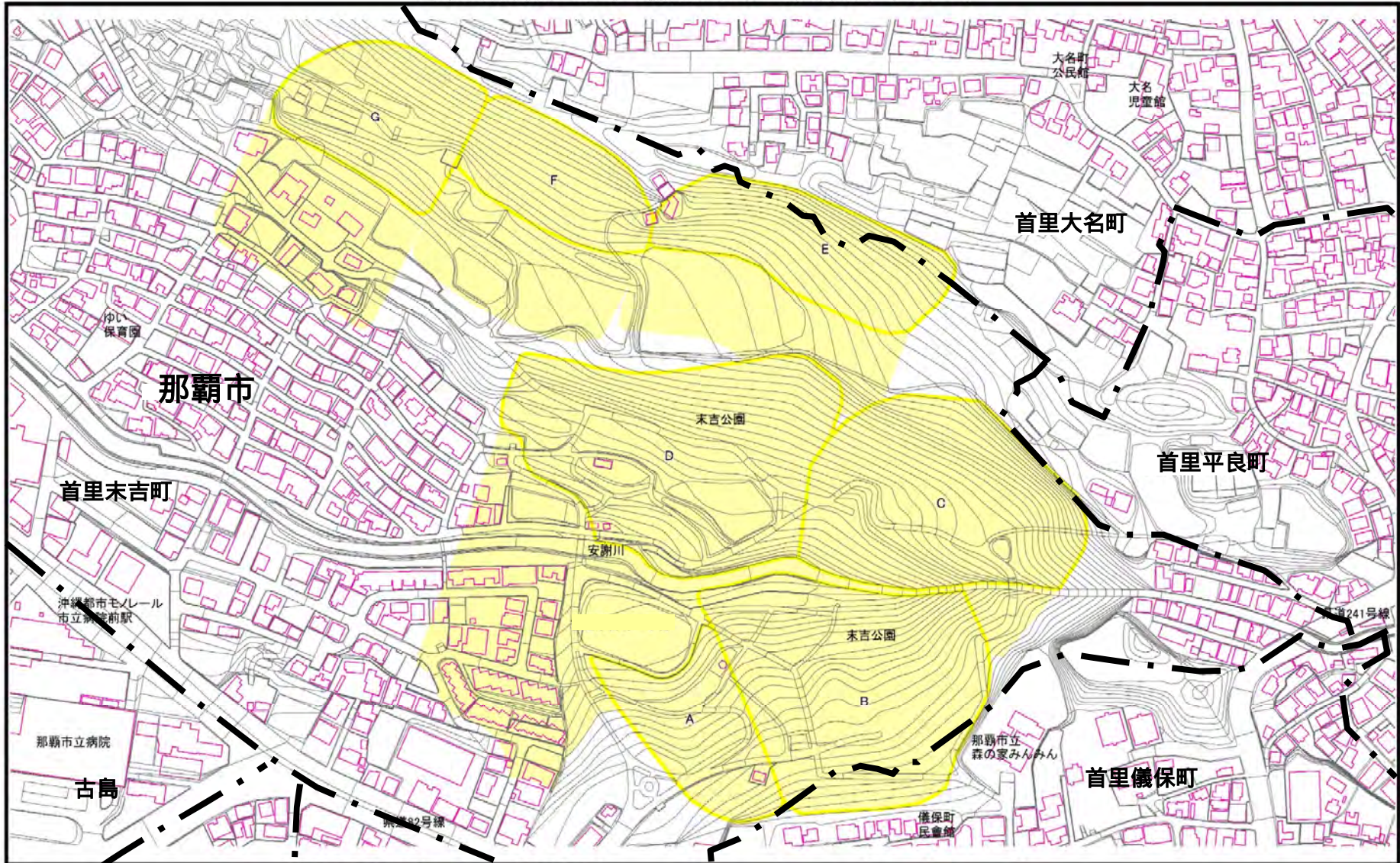
土砂災害警戒区域  
位置図

自然現象の種類	地滑り
箇所番号	40
箇所名	首里末吉
地滑り区域名	
所在地	沖縄県 那覇市 首里末吉町、首里大名町、首里儀保町、首里平良町

この地図は、国土地理院長の承認を得て、同院発行の数値地図200000(地図画像)及び数値地図25000(地図画像)を複製したものである。(承認番号 平20業複、第224号)



土砂災害警戒区域等の指定の公示に係る図書（その2）



様式-2(地) 土砂災害警戒区域 区域図	土砂災害防止法施行令 第二条の基準に該当する区域		縮尺 1:2,500	自然現象 の種類	地滑り	箇所番号	40	箇所名	首里末吉
	土砂災害防止法施行令 第三条の基準に該当する区域			公示番号	沖縄県告示第192号	地滑り区域名			
				公示年月日	平成26年3月28日	所在地	沖縄県那覇市首里末吉町、首里平良町 首里大名町、首里儀保町		

	市町村界
	大字界