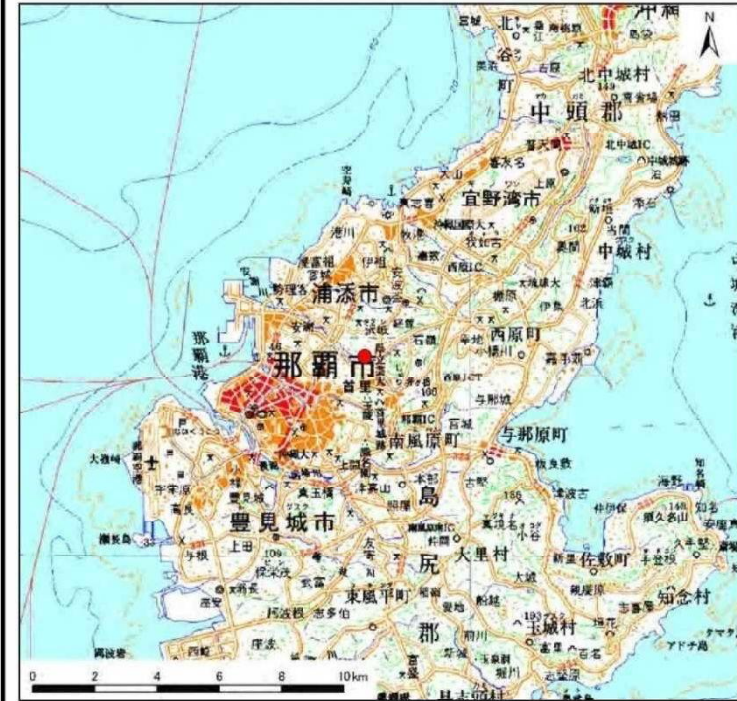
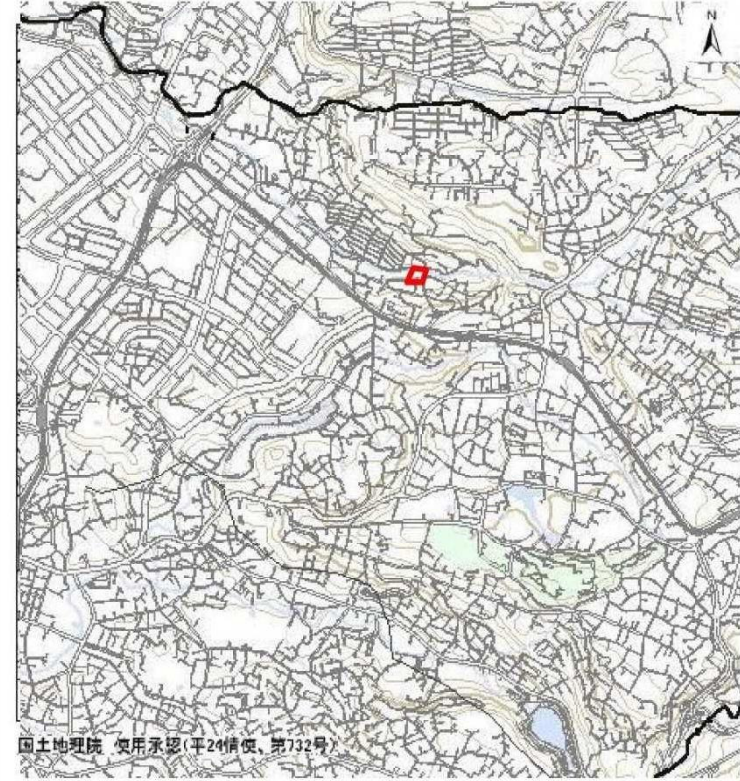


## 土砂災害警戒区域等の指定の公示に係る図書（その1）



(1/200,000)



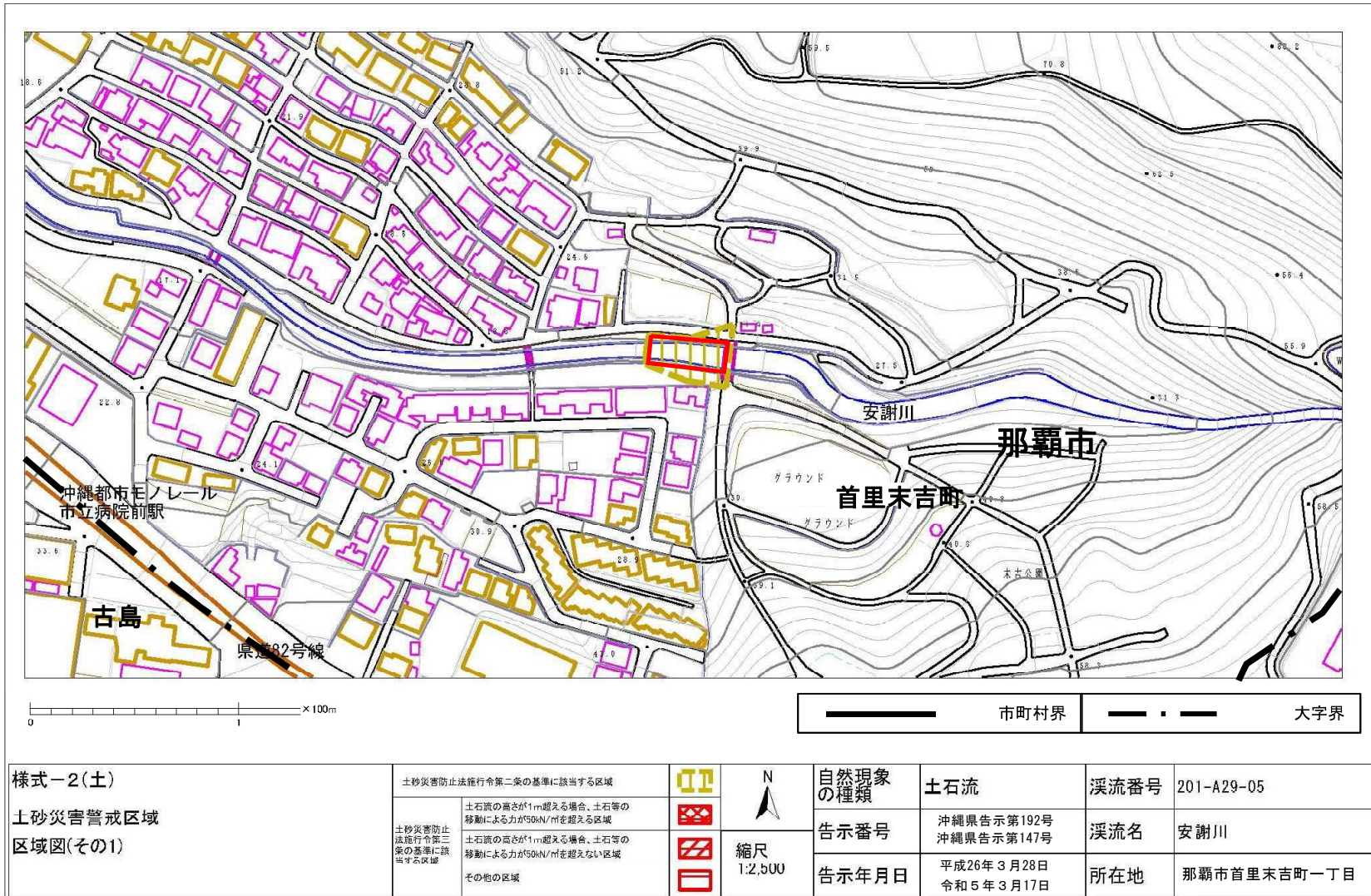
(1/25,000)

様式-1(土)  
土砂災害警戒区域  
位置図

自然現象の種類	土石流
溪流番号	201-A29-05
溪流名	安謝川
所在地	那覇市首里末吉町一丁目

この地図は、国土地理院長の承認を得て、同院発行の数値地図200000（地図画像）及び数値地図25000（地図画像）を複製したものである。（承認番号 平20業複、第224号）

## 土砂災害警戒区域等の指定の公示に係る図書（その2）



様式-2(土) 土砂災害警戒区域 区域図(その1)	土砂災害防止法施行令第2条の基準に該当する区域		N 縮尺 1:2,500	自然現象 の種類	土石流	溪流番号	201-A29-05
	土砂災害防止法施行令第3条の基準に該当する区域	  		告示番号	沖縄県告示第192号 沖縄県告示第147号	溪流名	安謝川
	その他の区域			告示年月日	平成26年3月28日 令和5年3月17日	所在地	那覇市首里末吉町一丁目

土砂災害警戒区域等の指定の公示に係る図書(その2-1)



様式-2-1(土) 土砂災害警戒区域 区域図(その2)	土砂災害防止法施行令第二条の基準Iに該当する区域		N 縮尺 1:2,500	自然現象の種類	土石流	溪流番号	201-A29-05
	土砂災害防止法施行令第三条の基準Iに該当する区域			告示番号	沖縄県告示第192号 沖縄県告示第147号	溪流名	安謝川
	土砂災害防止法施行令第三条の基準IIに該当する区域			告示年月日	平成26年3月28日 令和5年3月17日	所在地	那覇市首里末吉町一丁目
	その他の区域						