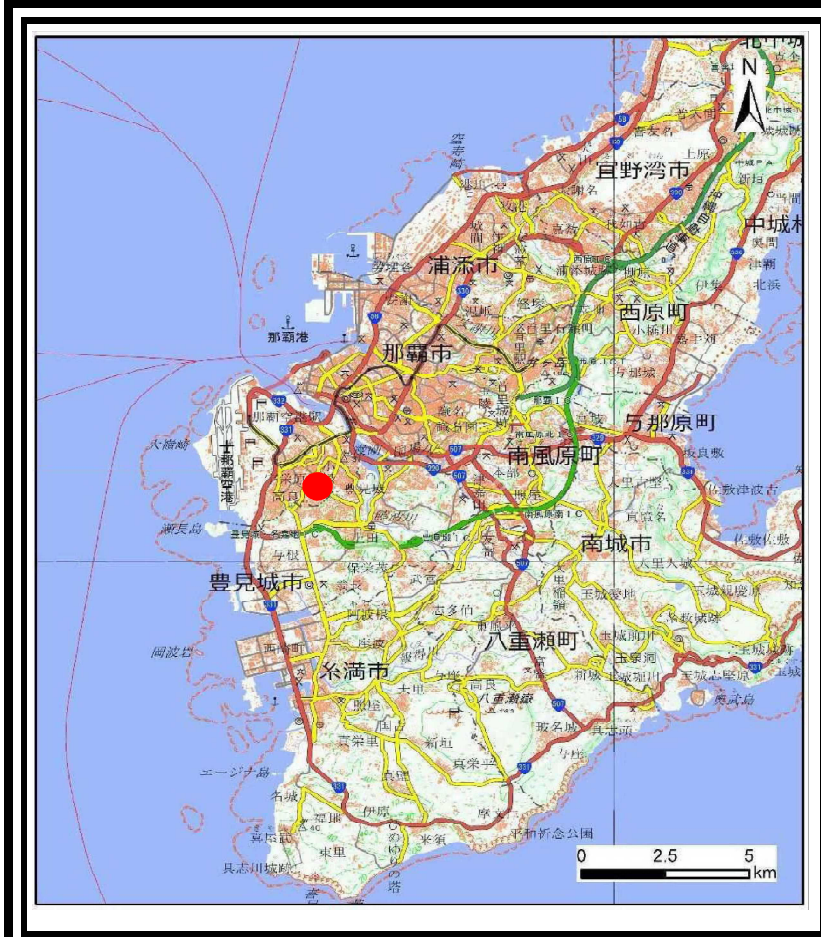
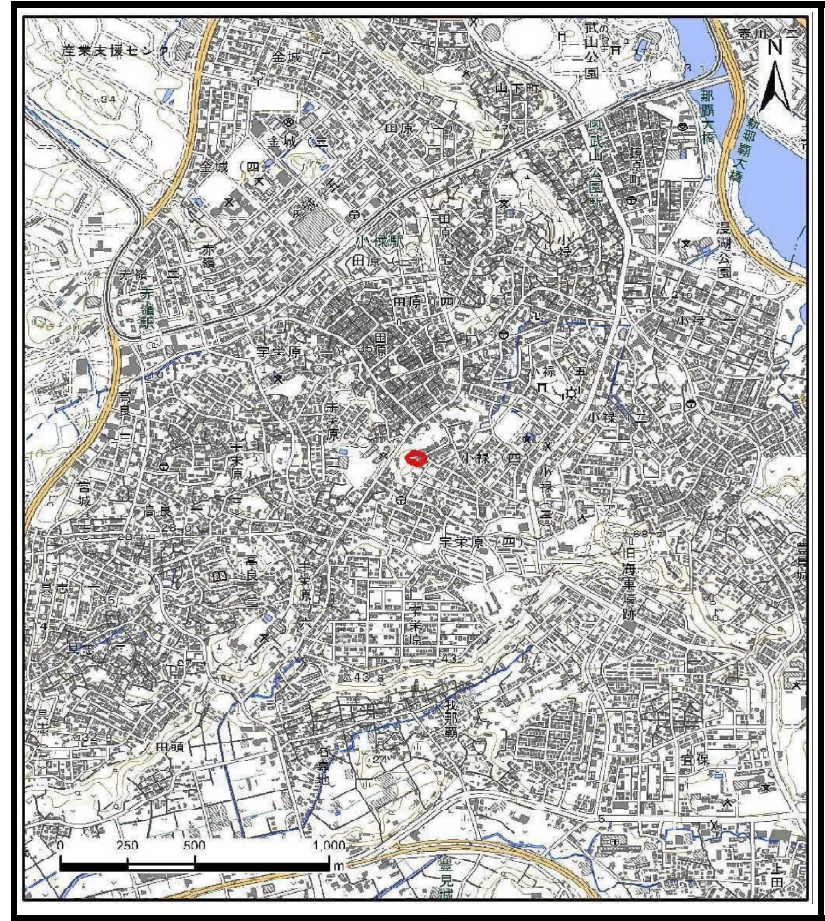


土砂災害警戒区域等の指定の公示に係る図書（その1）



(1/200,000)



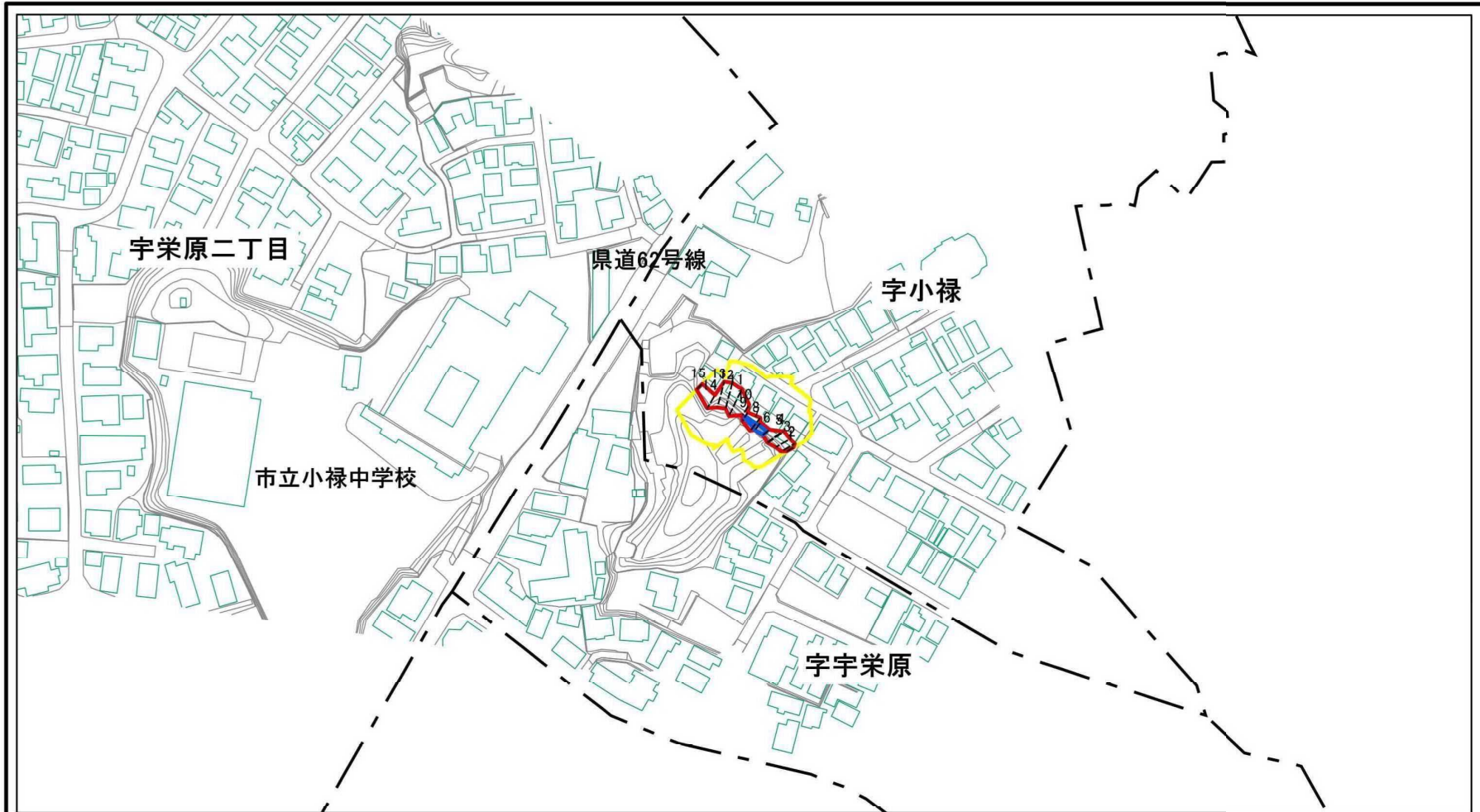
(1/25,000)

様式-1（急）
土砂災害警戒区域・土砂災害特別警戒区域
位置図

自然現象の種類	急傾斜地の崩壊
箇所番号	201-I-9
箇所名	小禄（8）
所在地	那覇市字小禄

「この地図は、国土地理院長の承認を得て、同院発行の電子地形図25000及び電子地形図20万を複製したものである。（承認番号 令元情複、第709号）」

土砂災害警戒区域等の指定の公示に係る図書(その2)



0 25 50 100
m

—— 市町村界 - - - 大字界 図中の数字は横断測線番号を示す

様式-2(急) 土砂災害警戒区域・土砂災害特別警戒区域 区域図(その1)	土砂災害防止法施行令第2条の基準に該当する区域		N 縮尺 1:2,500	自然現象の種類 急傾斜地の崩壊	箇所番号 201-I-9
	土砂災害防止法施行令第3条の基準に該当する区域			告示番号 沖縄県告示第101号 沖縄県告示第119号	箇所名 小禄(8)
	それ以外の区域			告示年月日 令和4年3月29日	所在地 那覇市字小禄

土砂災害警戒区域等の指定の公示に係る図書(その2-1)



様式-2-1(急) 土砂災害警戒区域・土砂災害特別警戒区域 区域図(その2)	土砂災害防止法施行令第二条の基準に該当する区域		土 縮尺 1:2,500	自然現象の種類	急傾斜地の崩壊	箇所番号	201-I-9
	土砂災害防止法施行令第三条の基準に該当する区域			告示番号	沖縄県告示第101号 沖縄県告示第119号	箇所名	小禄(8)
	それ以外の区域		告示年月日	令和4年3月29日	所在地	那覇市宇小禄	

